

# Siřejovice - CZ042.3506.4208.0201.01

## A. OBEC

### Siřejovice

<b>Číslo obce PRVKUK</b>	0201
<b>Kód obce PRVKUK</b>	CZ042.3506.4208.0201
<b>Kód obce</b>	565598
<b>Číslo ORP (ČSÚ)</b> <b>Název ORP</b>	833 (4208) Lovosice



### Členění obce

<b>Úplný kód části obce PRVKUK</b>	<b>Název části obce</b>	<b>Kód části obce PRVKUK</b>	<b>Kód části obce RÚIAN</b>
CZ042.3506.4208.0201.01	Siřejovice	14783	147834

## B. CHARAKTERISTIKA OBCE

### B.1 Základní informace o obci

Obec Siřejovice leží jižně od Lovosic u dálnice D8. Na území obce se nachází několik menších provozoven (Bramborové lupínky s vlastní MČOV, Dámské prádlo), 2 odpočívadla dálnice D8 (Benzina, OMV) a ZDV Slatina (živočišná a zemědělská výroba). Obec se rozkládá v nadmořské výšce 181 - 198 m n.m., náleží do povodí řeky Labe. Územím obce procházejí meliorační kanály a závlahové trubní řady, potok Modla je vzdálen 3 km. V obci je rybník. Nepředpokládá se výraznější rozvoj obce.

### B.2 Demografický vývoj

<b>Bydlící obyvatelé</b>	<b>Počet bydlících obyvatel</b>					
	<b>2002</b>	<b>2005</b>	<b>2011</b>	<b>2018</b>	<b>2025</b>	<b>2030</b>
trvale bydlící	276	274	270	274	264	257
přechodně bydlící	2	2	2	2	2	2
<b>celkem</b>	<b>278</b>	<b>276</b>	<b>272</b>	<b>276</b>	<b>266</b>	<b>259</b>

# C. VODOVODY

## C.1 Počet obyvatel připojených na vodovod

Počet připojených obyvatel					
2002	2005	2011	2018	2025	2030
232	237	246	273	264	257

## C.2 Vodovody – popis stávajícího stavu

Obec Siřejovice je zásobena pitnou vodou ze skupinového vodovodu Lovosice (OZ-SK-LT.015.22). Voda je z vodojemu Čížkovice (nový) 2x100 m<sup>3</sup> (245,35/243,28) přiváděna potrubím DN 150 přes obce Čížkovice, Želechovice do Siřejovic. Zdrojem vody je ÚV Vlastislav.

Vodovod je v majetku SVS a.s., provozovatelem jsou Severočeské vodovody a kanalizace, a.s.

## C.3 Vodovody – popis návrhového stavu

Systém zásobení obce Siřejovice se nebude v budoucnosti měnit.

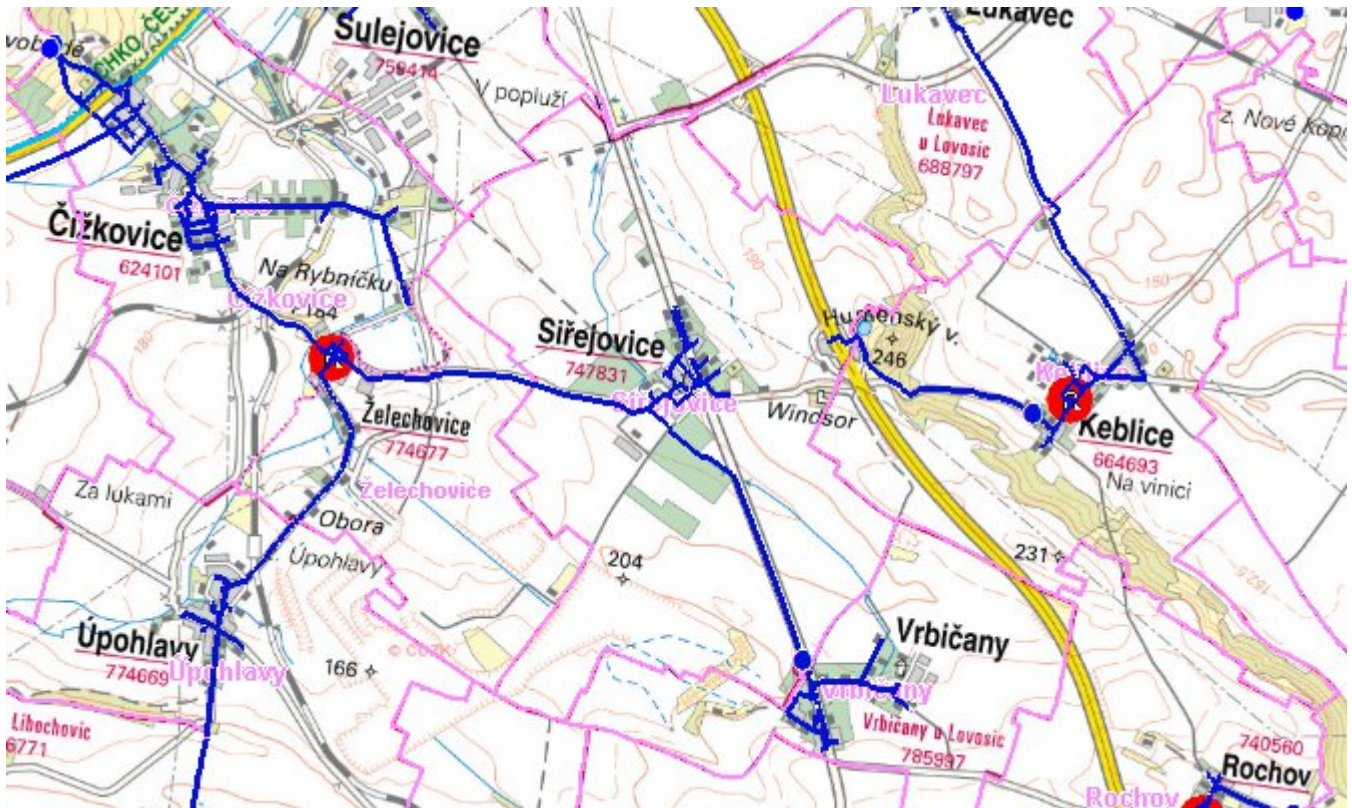
## C.4 Nouzové zásobování vodou za krizové situace

Pro zajištění krizového zásobování pitnou vodou jsou vytipovány podzemní zdroje Vlastislav Kaple a Velké Žernoseky.

Nouzové zásobování **pitnou vodou** bude zajišťováno dopravou pitné vody v množství maximálně 15 l/den×obyvatele cisternami v rámci závodu Severočeské vodovody a kanalizace, a.s. Zásobení pitnou vodou bude doplňováno balenou vodou.

Nouzové zásobování **užitkovou vodou** bude zajišťováno z vodovodu pro veřejnou potřebu. Při využívání zdrojů pro zásobení užitkovou vodou se bude postupovat podle pokynů územně příslušného hygienika.

## Mapa



## Bodové objekty

Ke kartě nejsou přiřazeny žádné bodové objekty typu vodovod

## D. KANALIZACE A ČOV

### D.1 Počet obyvatel připojených na ČOV

Počet připojených obyvatel					
2002	2005	2011	2018	2025	2030
0	0	0	276	266	259



## D.2 Kanalizace – popis stávajícího stavu

V obci Siřejovice se nachází oddílná kanalizace v celkové délce 2,500 km vybudovaná z plastových kanalizačních trub profilu DN 250 a DN 300.

Součástí kanalizační sítě je i čerpací stanice Siřejovice a výtlačný řad D110 v délce 3,050 km.

Splaškové vody jsou čerpány do kanalizačního systému Sulejovic a dále přes kanalizační systémy Lovosic a Litoměřic budou čištěny na ČOV Litoměřice.

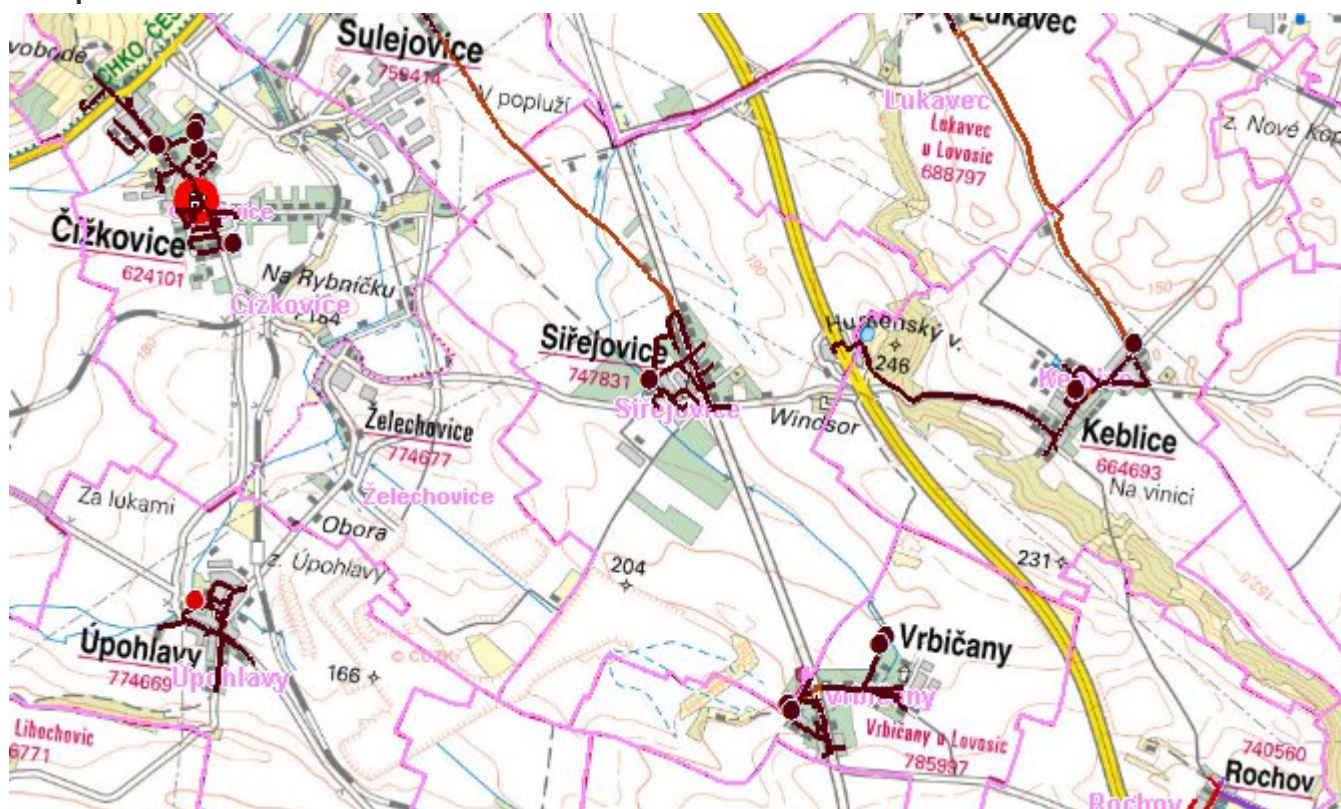
Dálniční odpočívky (levá i pravá) mají vlastní MČOV.

Dešťové vody téměř v celé obce jsou odváděny do dešťová kanalizace, která byla budovaná v sedmdesátých letech. Všechny stoky jsou z betonových trub DN 600 mm. Dvě jsou vyústěny do silničních příkopů. Zbývající stoky jsou vyústěny na třech místech do Siřejovického potoka, který se u Lovosic vlévá do Modly. Kanalizace po konstrukční stránce nevyhovuje pro odvádění jiných než dešťových vod (např. vpusti jsou přímo na stokách). V současnosti je kanalizace na více místech zanesena, některé šachty jsou poškozeny. Majitelem kanalizace je SVS a.s. a provozovatelem jsou SČVK a.s.

## D.3 Kanalizace – popis návrhového stavu

Nejsou navrhována žádná investiční opatření.

### Mapa



### Bodové objekty

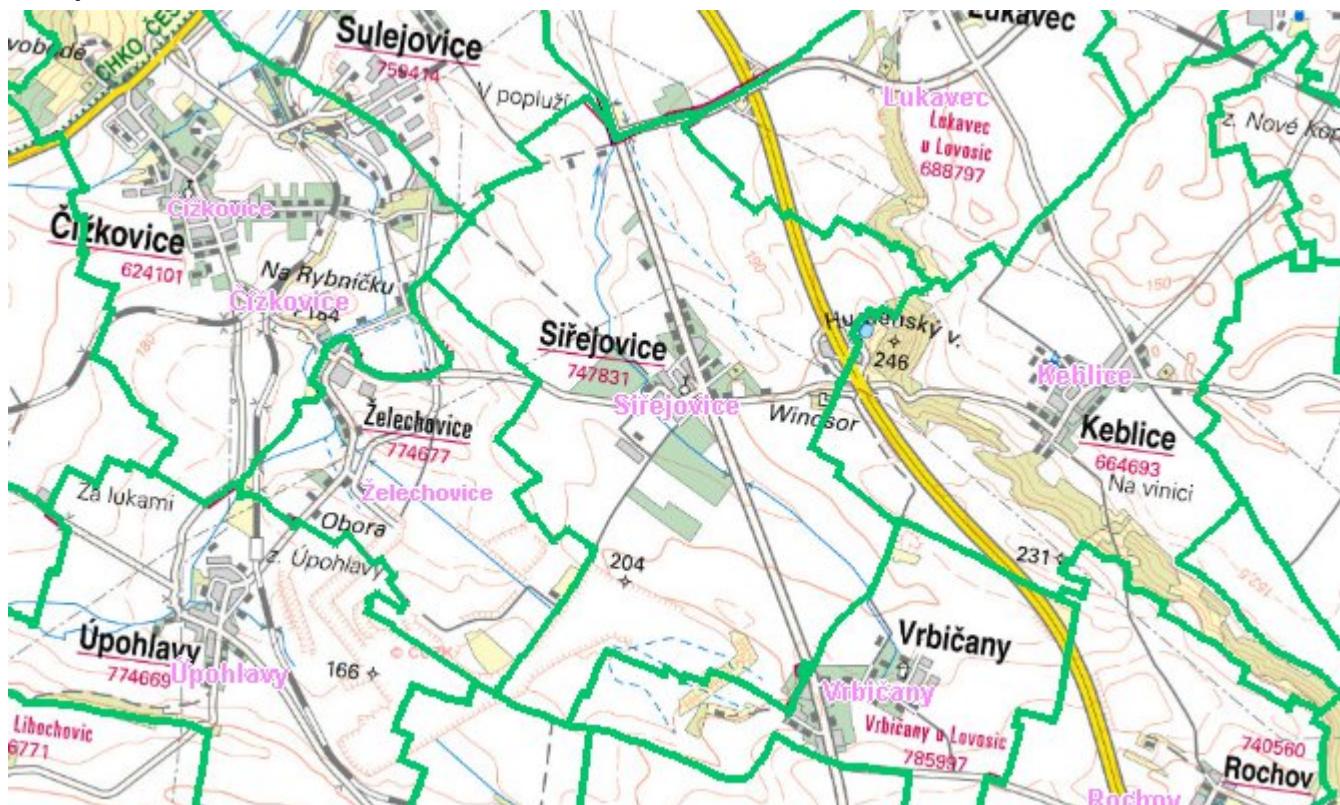
Typ	Stav	Identifikátor	Popis	Kapacita	Kapacita - popis	Usnesení
Čerpací stanice	Stav		ČSOV Siřejovice			PRVK\2021
Výústní objekt	Stav					PRVK\2021

## E. EKONOMICKÁ ČÁST

Předpokládané investiční náklady v letech 2018 - 2030 [tis. Kč]

Typ investice		
Vodovody	Kanalizace	Celkem
0,0	0,0	0,0

### Mapa



## F. VODOPRÁVNÍ ROZHODNUTÍ

Vodoprávní úřad	ČJ	Popis rozhodnutí	Výroky	Datum vydání	Soubory
-----------------	----	------------------	--------	--------------	---------