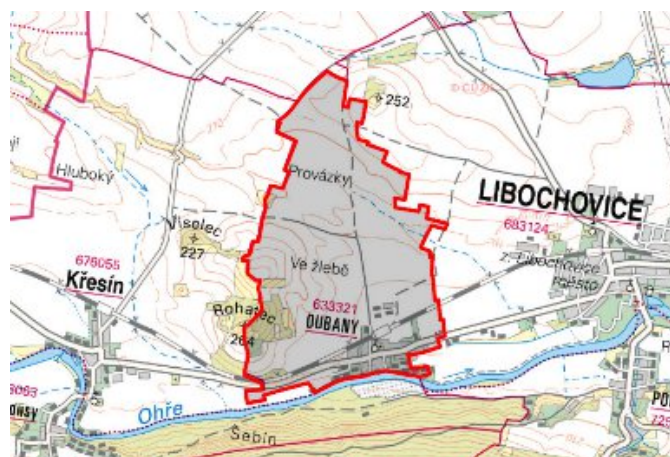


Libochovice - CZ042.3506.4208.0192.02 - návrhový stav k připomínkám 2022

A. OBEC

Libochovice

Číslo obce PRVKUK	0192
Kód obce PRVKUK	CZ042.3506.4208.0192
Kód obce	565164
Číslo ORP (ČSÚ) Název ORP	833 (4208) Lovosice



Členění obce

Úplný kód části obce PRVKUK	Název části obce	Kód části obce PRVKUK	Kód části obce RÚIAN
CZ042.3506.4208.0192.02	Dubany	03332	33324

B. CHARAKTERISTIKA OBCE

B.1 Základní informace o obci

Místní část obce Libochovice - Dubany leží jihozápadně od Libochovic na levém břehu Ohře. Zástavba je poměrně soustředěná, venkovského charakteru. Dubany se rozkládají v nadmořské výšce 164 - 170 m n. m., náleží do povodí řeky Ohře, která protéká jižně od zástavby. Svým územím obec zasahuje do Přírodního parku Dolní Poohří. Nepředpokládá se výrazný rozvoj.

B.2 Demografický vývoj

Bydlící obyvatelé	Počet bydlících obyvatel					
	2002	2005	2011	2018	2025	2030
trvale bydlící	167	174	164	175	176	178
přechodně bydlící	215	215	249	262	278	290
celkem	382	389	413	437	454	468

C. VODOVODY

C.1 Počet obyvatel připojených na vodovod

Počet připojených obyvatel					
2002	2005	2011	2018	2025	2030
167	174	187	188	189	191

C.2 Vodovody – popis stávajícího stavu

Místní část obce Libochovice - Dubany je zásobována ze skupinového vodovodu Libochovice (SK-LT.017.20), s napojením na větev pro Libochovice, která zásobuje: Libochovice, Poplze, Radovesice, Žabovřesky, Břežany, Dubany, Křesín, Levousy a Klapý. Hlavním zdrojem je úpravna vody Brníkov. Zdroj Poplze byl odstaven a je beden jako záložní. Jako akumulace slouží vodojem Poplze 400 m³ (220,23/216,02), vodojem Hazmburk 2 x 400 m³ (211,30/207,14), vodojem Klapý 50 m³ (255,08/252,77) a vodojem Levousy 100 m³ (200,82/197,37). Malý výškový rozdíl mezi vodojemy Poplze a Hazmburk cca 25 m při plném odběru nedává předpoklady k plnění vodojemu Hazmburk. Z úpravny vody Brníkov je voda dopravována do vodojemu Poplze 400 m³ (220,23/216,02) a přes zásobní síť v Libochovicích do vodojemu Hazmburk 2 x 400 m³ (211,30/207,14) a vodojemu Levousy 100 m³ (200,82/197,37).

Na větev odbočující z rozvodné sítě v Libochovicích do vodojemu Levousy je postupně napojena obec Dubany, Křesín a přes řeku Ohři obec Levousy.

Vodovod je v majetku SVS a.s., provozovatelem jsou Severočeské vodovody a kanalizace, a.s.

C.3 Vodovody – popis návrhového stavu

S ohledem na vysoký podíl vody nefakturované a specifické úniky vody z potrubí se v místní části Libochovice- Dubany předpokládá do roku 2030 provedení opatření, která povedou ke snížení podílu vody nefakturované na celkové spotřebě vody. Před rozhodnutím o přípravě rekonstrukce bude nutné posoudit příčiny vyšších hodnot vody nefakturované a prověřit technický a provozní stav rozvodné sítě a případně navrhnout rekonstrukci rozvodné sítě. Objem investičních nákladů, který je potřebný na realizaci těchto opatření je vyjádřen formou návrhu rekonstrukce rozvodné sítě v obci.

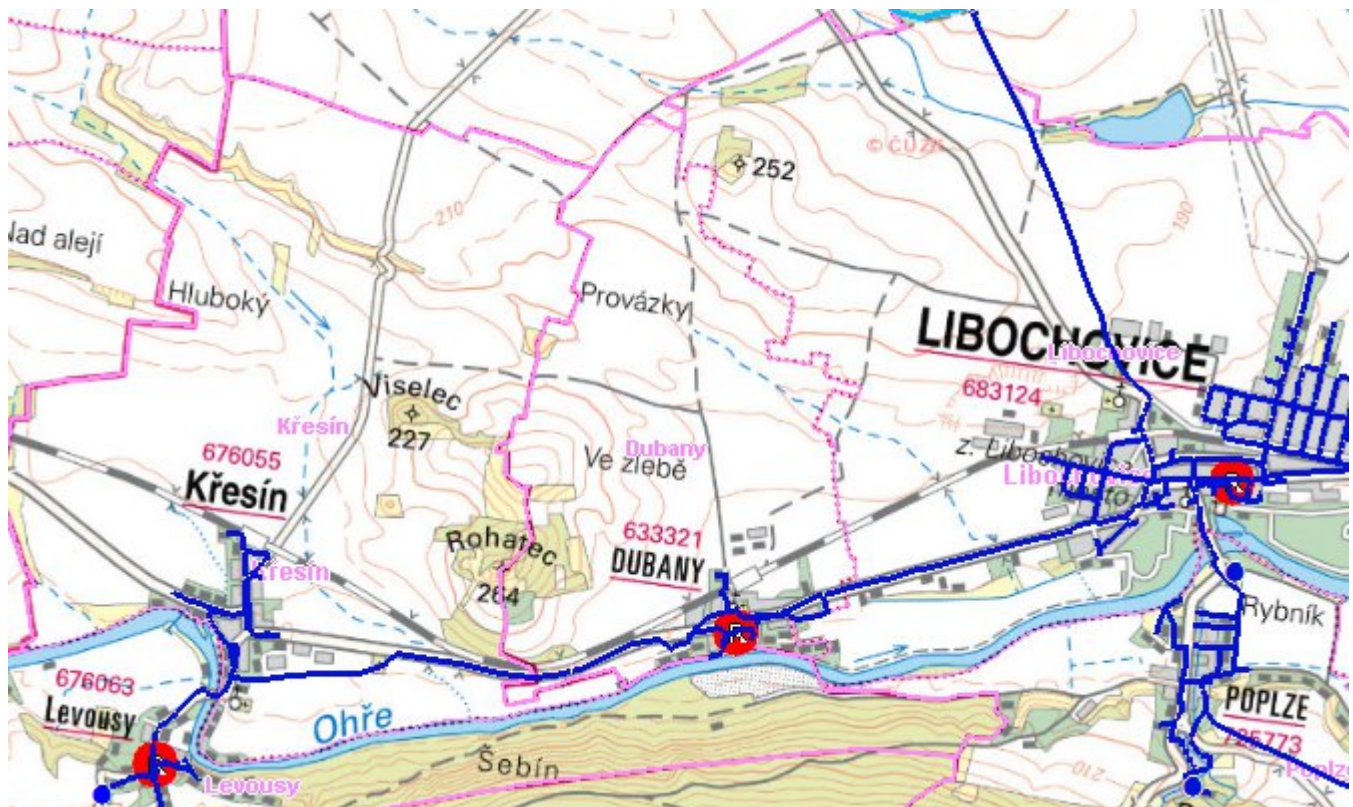
C.4 Nouzové zásobování vodou za krizové situace

Pro zajištění krizového zásobování pitnou vodou jsou vytipovány podzemní zdroje Vlastislav Kaple a Velké Žernoseky.

Nouzové zásobování **pitnou vodou** bude zajišťováno dopravou pitné vody v množství maximálně 15 l/den x obyvatele cisternami v rámci závodu Severočeské vodovody a kanalizace, a.s. Zásobení pitnou vodou bude doplňováno balenou vodou.

Nouzové zásobování **užitkovou vodou** bude zajišťováno z vodovodu pro veřejnou potřebu. Při využívání zdrojů pro zásobení užitkovou vodou se bude postupovat podle pokynů územně příslušného hygienika.

Mapa



Bodové objekty

Ke kartě nejsou přiřazeny žádné bodové objekty typu vodovod

D. KANALIZACE A ČOV

D.1 Počet obyvatel připojených na ČOV

Počet připojených obyvatel					
2002	2005	2011	2018	2025	2030
0	0	0	0	0	0

D.2 Kanalizace – popis stávajícího stavu

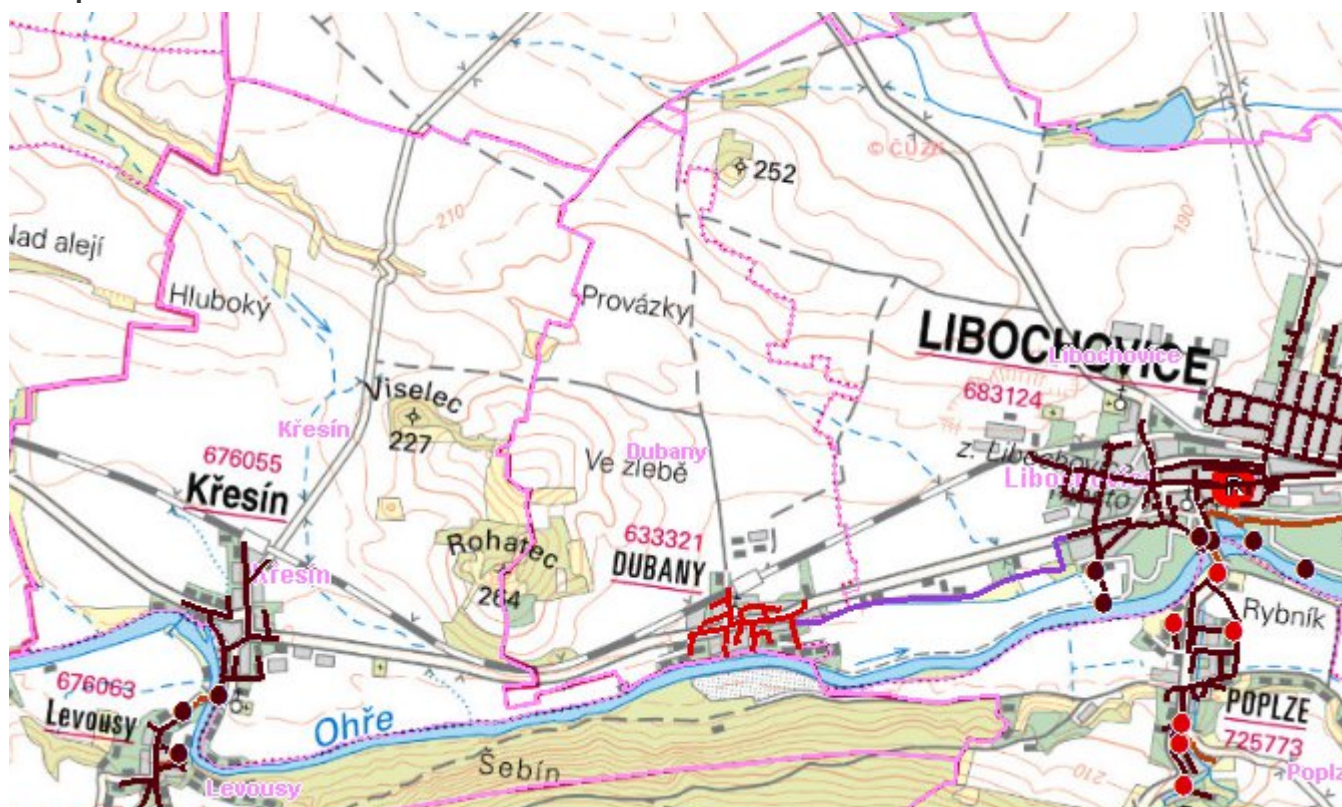
V místní části obce Libochovice - Dubanech není v současnosti vybudovaný systém veřejné kanalizace. Všechny splaškové vody jsou zachycovány v bezodtokových jímkách (100 %). V Dubanech je několik stok dešťové kanalizace postavených ve dvou etapách začátkem sedmdesátých a osmdesátých let. Celková délka cca 2,0 km. Stoky jsou z betonových trub DN 300 – 800, mají převážně malý spád. Dešťové vody jsou z kanalizace vypouštěny do Ohře. Všechny stoky jsou majetkem obce. Zbývající dešťové vody jsou odváděny pomocí příkopů, struh a propustků do místních vodotečí a nebo jsou vsakovány do terénu.

D.3 Kanalizace – popis návrhového stavu

V místní části města Libochovice - Dubanech je uvažováno s výstavbou nové kanalizační sítě. S ohledem na konfiguraci terénu, na kterém se místní část rozprostírá, bude odkanalizována systémem tlakové kanalizace. Kanalizační síť v celkové délce 3,712 km bude vybudována z plastového potrubí profilů DN 50 až DN 150. Tato kanalizace bude zaústěna do kanalizační sítě města Libochovice a odpadní vody likvidovány na ČOV Libochovice. Odpadní vody ze septiků a jámek budou odváženy na ČOV Litoměřice.

Tato výstavba se do roku 2030 nepředpokládá.

Mapa



Bodové objekty

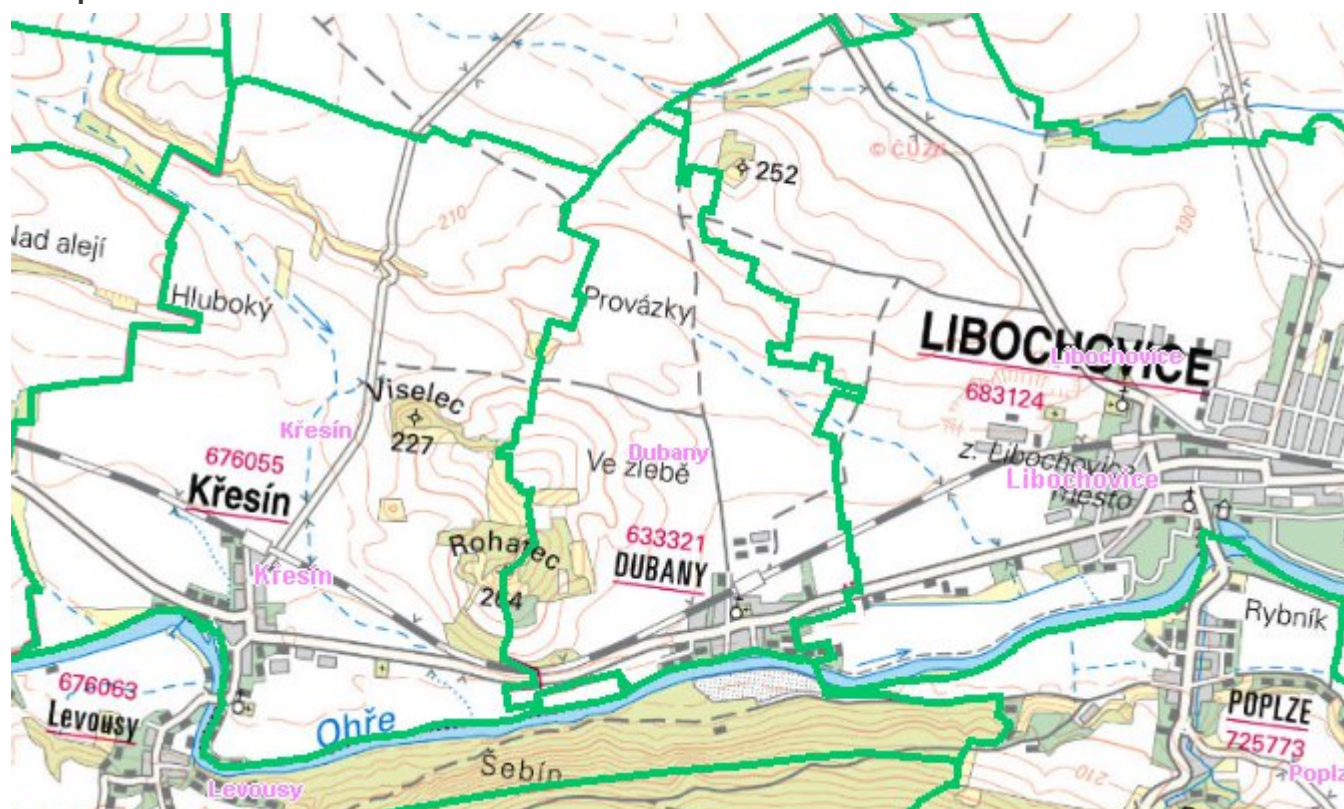
Ke kartě nejsou přiřazeny žádné bodové objekty typu kanalizace

E. EKONOMICKÁ ČÁST

Předpokládané investiční náklady v letech 2018 - 2030 [tis. Kč]

Typ investice		
Vodovody	Kanalizace	Celkem
11 228,0	0,0	11 228,0

Mapa



F. VODOPRÁVNÍ ROZHODNUTÍ

Vodoprávní úřad	ČJ	Popis rozhodnutí	Výroky	Datum vydání	Soubory
-----------------	----	------------------	--------	--------------	---------