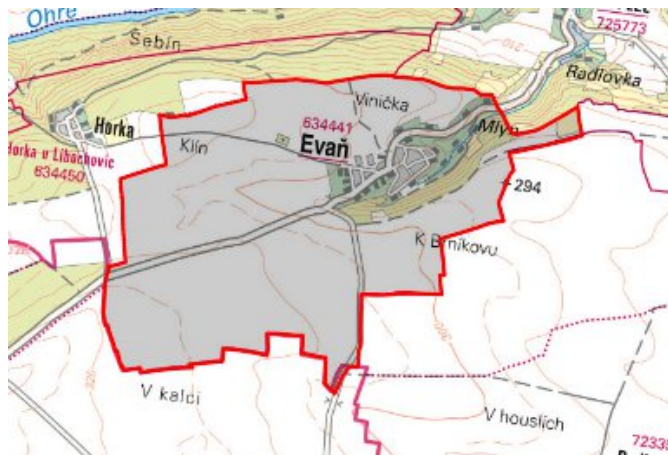


# Evaň - CZ042.3506.4208.0183.01

## A. OBEC

### Evaň

<b>Číslo obce PRVKUK</b>	0183
<b>Kód obce PRVKUK</b>	CZ042.3506.4208.0183
<b>Kód obce</b>	564834
<b>Číslo ORP (ČSÚ)</b> <b>Název ORP</b>	833 (4208) Lovosice



### Členění obce

<b>Úplný kód části obce PRVKUK</b>	<b>Název části obce</b>	<b>Kód části obce PRVKUK</b>	<b>Kód části obce RÚIAN</b>
CZ042.3506.4208.0183.01	Evaň	03444	34444

## B. CHARAKTERISTIKA OBCE

### B.1 Základní informace o obci

Obec Evaň leží při jihozápadní hranici litoměřického okresu, jižně od Libochovic. Zástavba je poměrně soustředěná, venkovského charakteru se zemědělskou výrobou, firma AGRI Libochovice. Obec se rozkládá v nadmořské výšce 260 – 300 m n. m., náleží do povodí řeky Ohře, ve vzdálenosti cca 150 m obtéká obec Evaňský potok, nachází se zde vodní nádrž. Svým územím zasahuje do Přírodního parku Dolní Poohří a do ochranného pásma vodního zdroje. Nepředpokládá se výrazný rozvoj obce.

### B.2 Demografický vývoj

<b>Bydlící obyvatelé</b>	<b>Počet bydlících obyvatel</b>					
	<b>2002</b>	<b>2005</b>	<b>2011</b>	<b>2018</b>	<b>2025</b>	<b>2030</b>
trvale bydlící	237	251	252	242	233	227
přechodně bydlící	110	112	2	2	2	2
<b>celkem</b>	<b>347</b>	<b>363</b>	<b>254</b>	<b>244</b>	<b>235</b>	<b>229</b>

## C. VODOVODY

### C.1 Počet obyvatel připojených na vodovod

Počet připojených obyvatel					
2002	2005	2011	2018	2025	2030
200	218	249	244	235	229

### C.2 Vodovody – popis stávajícího stavu

Obec Evaň je zásobována ze skupinového vodovodu Libochovice (SK-LT.017.14). Do čerpací stanice Evaň je přiváděna řadem PVC 100 voda z ÚV Brníkov. Přes zásobní síť v Evani je voda čerpána řadem AC 125 mm do vodojemu za spotřebišťem – vodojem Evaň-Horka 100 m<sup>3</sup> (308,78 / 305,07).

Zásobní síť pokrývá celé zastavěné území obce. Z vodojemu Evaň je také zásobována přívodním řadem AC 125 mm místní část obce Evaň - Horka.

Vodovod je v majetku SVS a.s., provozovatelem jsou Severočeské vodovody a kanalizace, a.s.

### C.3 Vodovody – popis návrhového stavu

S ohledem na vysoký podíl vody nefakturované a specifické úniky vody z potrubí se v obci Evaň předpokládá do roku 2030 provedení opatření, která povedou ke snížení podílu vody nefakturované na celkové spotřebě vody. Před rozhodnutím o přípravě rekonstrukce bude nutné posoudit příčiny vyšších hodnot vody nefakturované a prověřit technický a provozní stav rozvodné sítě a případně navrhnout rekonstrukci rozvodné sítě. Objem investičních nákladů, který je potřebný na realizaci těchto opatření je vyjádřen formou návrhu rekonstrukce rozvodné sítě v obci.

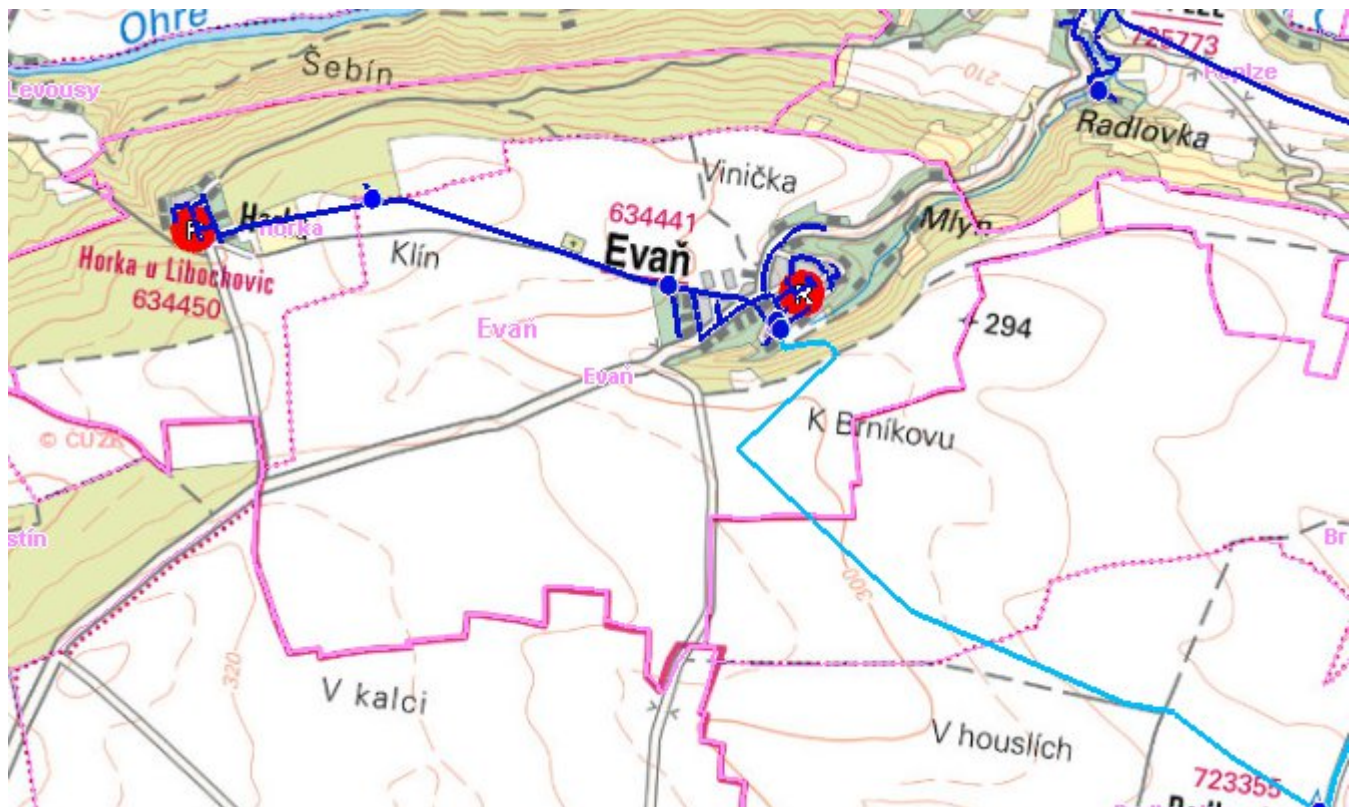
### C.4 Nouzové zásobování vodou za krizové situace

Pro zajištění krizového zásobování pitnou vodou jsou vytipovány podzemní zdroje Vlastislav Kaple a Velké Žernoseky.

Nouzové zásobování **pitnou vodou** bude zajišťováno dopravou pitné vody v množství maximálně 15 l/den×obyvatele cisternami v rámci závodu Severočeské vodovody a kanalizace, a.s. Zásobení pitnou vodou bude doplňováno balenou vodou.

Nouzové zásobování **užitkovou vodou** bude zajišťováno z vodovodu pro veřejnou potřebu. Při využívání zdrojů pro zásobení užitkovou vodou se bude postupovat podle pokynů územně příslušného hygienika.

## Mapa



## Bodové objekty

Typ	Stav	Identifikátor	Popis	Objem	Objem - popis	Usnesení
Čerpací stanice	Stav	CS.LT 017/3	Evaň			PRVK\2021
Čerpací stanice	Stav	CS.LT 017/4	Evaň 7RD			PRVK\2021
Vodní zdroj	Stav	ZD.LT 017/1b	Evaň			PRVK\2021
Vodní zdroj	Stav	ZD.LT 017/2	Evaň			PRVK\2021
Vodní zdroj	Stav	ZD.LT 017/1a	Evaň			PRVK\2021

## D. KANALIZACE A ČOV

### D.1 Počet obyvatel připojených na ČOV

Počet připojených obyvatel					
2002	2005	2011	2018	2025	2030
0	0	0	0	0	0

## D.2 Kanalizace – popis stávajícího stavu

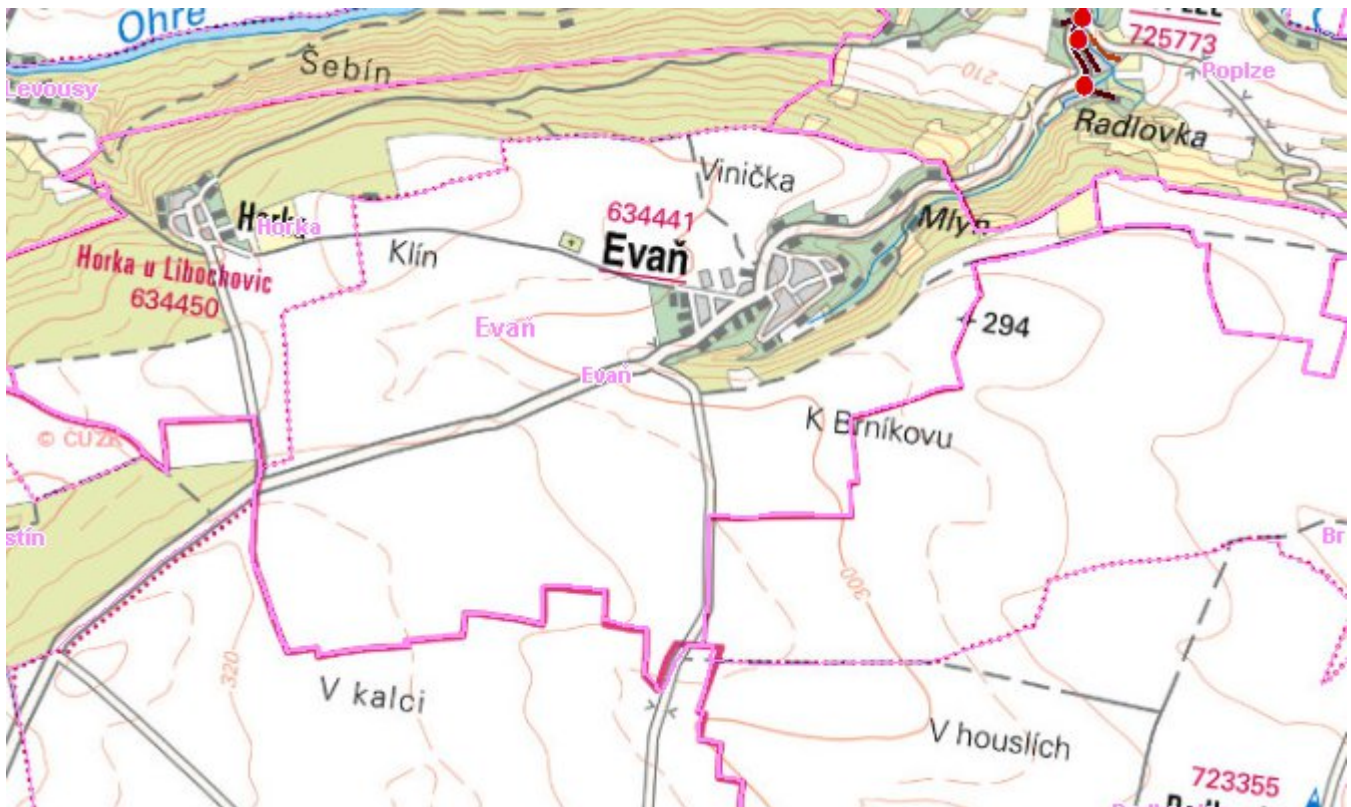
V obci Evaň není v současnosti vybudovaný systém veřejné kanalizace. Splaškové vody jsou zachycovány v bezodtokových jímkách (100 %).

Dešťové vody jsou odváděny pomocí příkopů, struh a propustků do místní vodoteče a nebo jsou vsakovány do terénu. V obci je pouze jedna krátká stoka dešťové kanalizace, která je z betonových trub DN 500. Je částečně zanešená. Zaústěna je do silničního příkopu. Jejím majitelem je obec Evaň.

## D.3 Kanalizace – popis návrhového stavu

S ohledem na velikost této místní části není investičně a provozně výhodné budovat čistírnu odpadních vod a kanalizační síť. Navrhujeme řešit problematiku likvidace odpadních vod výstavbou domovní mikročistíren a rekonstrukcí stávajících akumulčních jímek pro zachycování odpadních vod s odvážením na ČOV Litoměřice.

### Mapa



### Bodové objekty

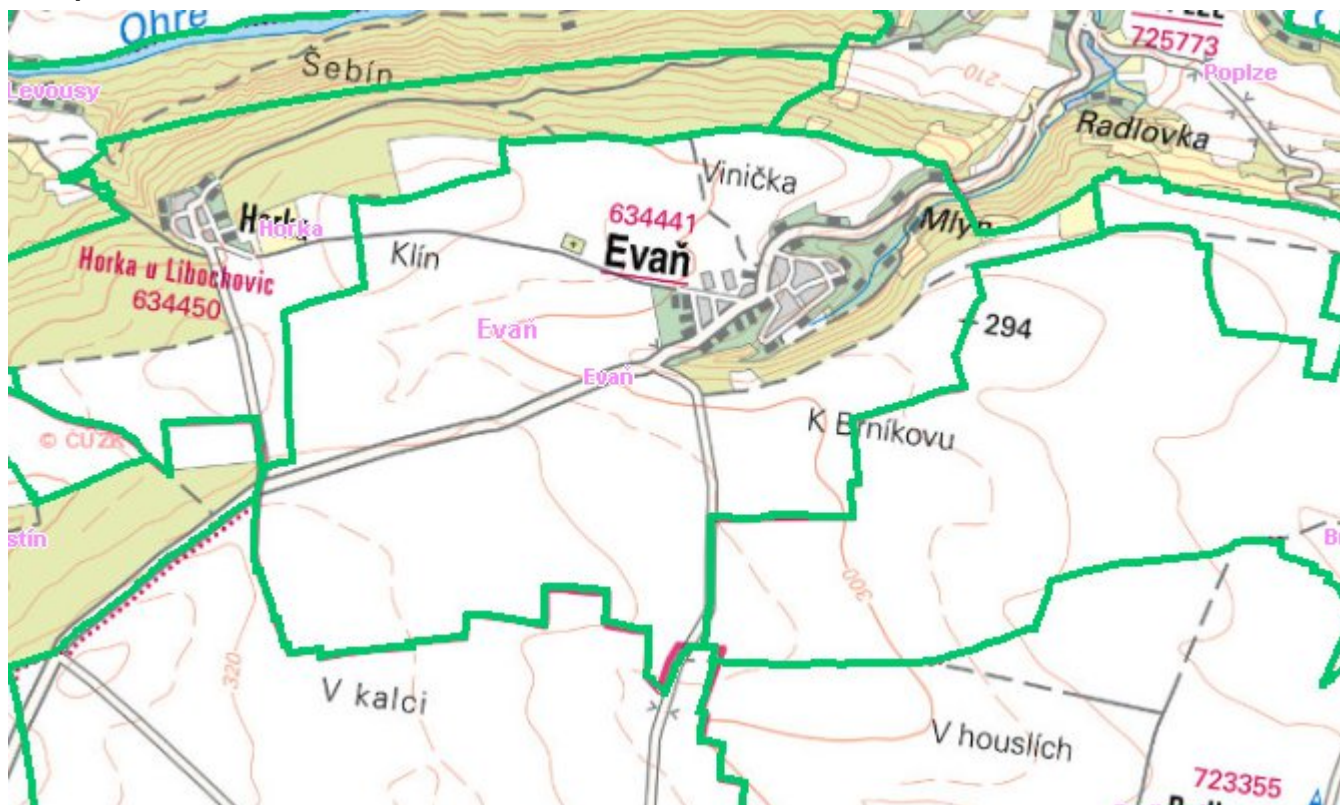
Ke kartě nejsou přiřazeny žádné bodové objekty typu kanalizace

## E. EKONOMICKÁ ČÁST

Předpokládané investiční náklady v letech 2018 - 2030 [tis. Kč]

Typ investice		
Vodovody	Kanalizace	Celkem
10 180,0	4 644,0	14 824,0

### Mapa



## F. VODOPRÁVNÍ ROZHODNUTÍ

Vodoprávní úřad	ČJ	Popis rozhodnutí	Výroky	Datum vydání	Soubory
-----------------	----	------------------	--------	--------------	---------