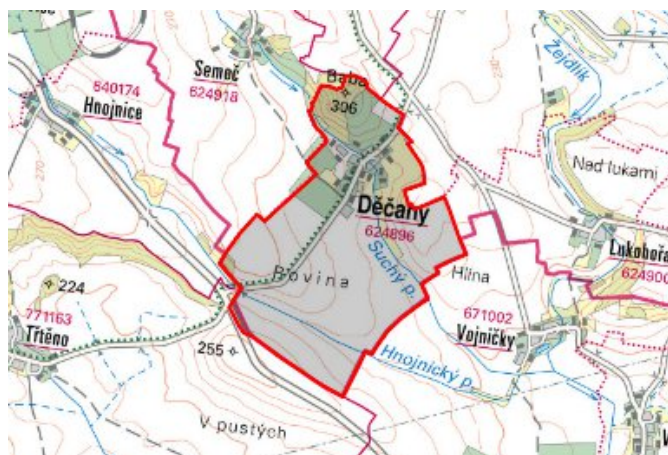


Děčany - CZ042.3506.4208.0181.01

A. OBEC

Děčany

Číslo obce PRVKUK	0181
Kód obce PRVKUK	CZ042.3506.4208.0181
Kód obce	564729
Číslo ORP (ČSÚ) Název ORP	833 (4208) Lovosice



Členění obce

Úplný kód části obce PRVKUK	Název části obce	Kód části obce PRVKUK	Kód části obce RÚIAN
CZ042.3506.4208.0181.01	Děčany	02489	24899

B. CHARAKTERISTIKA OBCE

B.1 Základní informace o obci

Obec Děčany leží v západním cípu okresu Litoměřice, katastr obce tvoří hranici s okresem Louny. Samotná obec leží na jižním úpatí vrchu Baba, na okraji intenzivně zemědělsky obdělávané půdy. Zástavba je poměrně soustředěná, venkovského charakteru s intenzivní zemědělskou prvovýrobou (ZD Děčany). Zastavěná část obce se rozkládá v nadmořské výšce 223 - 232 m n. m., náleží do povodí řeky Ohře, obcí protéká Suchý potok. Svým územím obec zasahuje částečně do CHKO České středohoří. Nepředpokládá se výrazný rozvoj obce.

B.2 Demografický vývoj

Bydlící obyvatelé	Počet bydlících obyvatel					
	2002	2005	2011	2018	2025	2030
trvale bydlící	134	134	125	126	121	118
přechodně bydlící	35	35	4	4	4	4
celkem	169	169	129	130	125	122

C. VODOVODY

C.1 Počet obyvatel připojených na vodovod

Počet připojených obyvatel					
2002	2005	2011	2018	2025	2030
87	92	99	130	125	122

C.2 Vodovody – popis stávajícího stavu

Děčany jsou zásobovány z oblastního vodovodu Přísečnice skupinový vodovod Libčeves (OP-SK-LT.016.4). Jedná se o vodovod Třebívlice – Děčany, který zásobuje: Děčany, Solany, Lukohořany, částečně Třebívlice a Vojnice – okres Louny. Jmenované sídelní lokality náleží do vodovodního tlakového pásma přerušovací komory Mléčnice 10 m³ (265,00 / 263,80). Do Děčan je z PK veden přívodní řad PVC 150 a AC 125. Pokračuje do Solan a dále po západním okraji Lukohořan vodovodní řad z AC 125 do Vojniček – okres Louny.

Od roku 2003 je zdroj Mléčnice v rámci I. etapy nahrazen zásobením vodou z vodojemu Libčeves čerpáním přes bývalý čpavkovod OC DN 80 do VDJ Šepetely, ze kterého je dále zásoben vodojem Třebívlice a další obce v rámci tohoto skupinového vodovodu. Od roku 2004 byla dokončena II. etapa napojení vodojemu Třebívlice 2x250 m³ (307,30/304,00) na přívod vody z okresu Louny z vodojemu Libčeves (346,00/342,70), který je zásobován z Přísečnice.

Vodovod je v majetku SVS a.s., provozovatelem jsou Severočeské vodovody a kanalizace, a.s.

C.3 Vodovody – popis návrhového stavu

Do roku 2030 nejsou navrhována žádná investiční opatření.

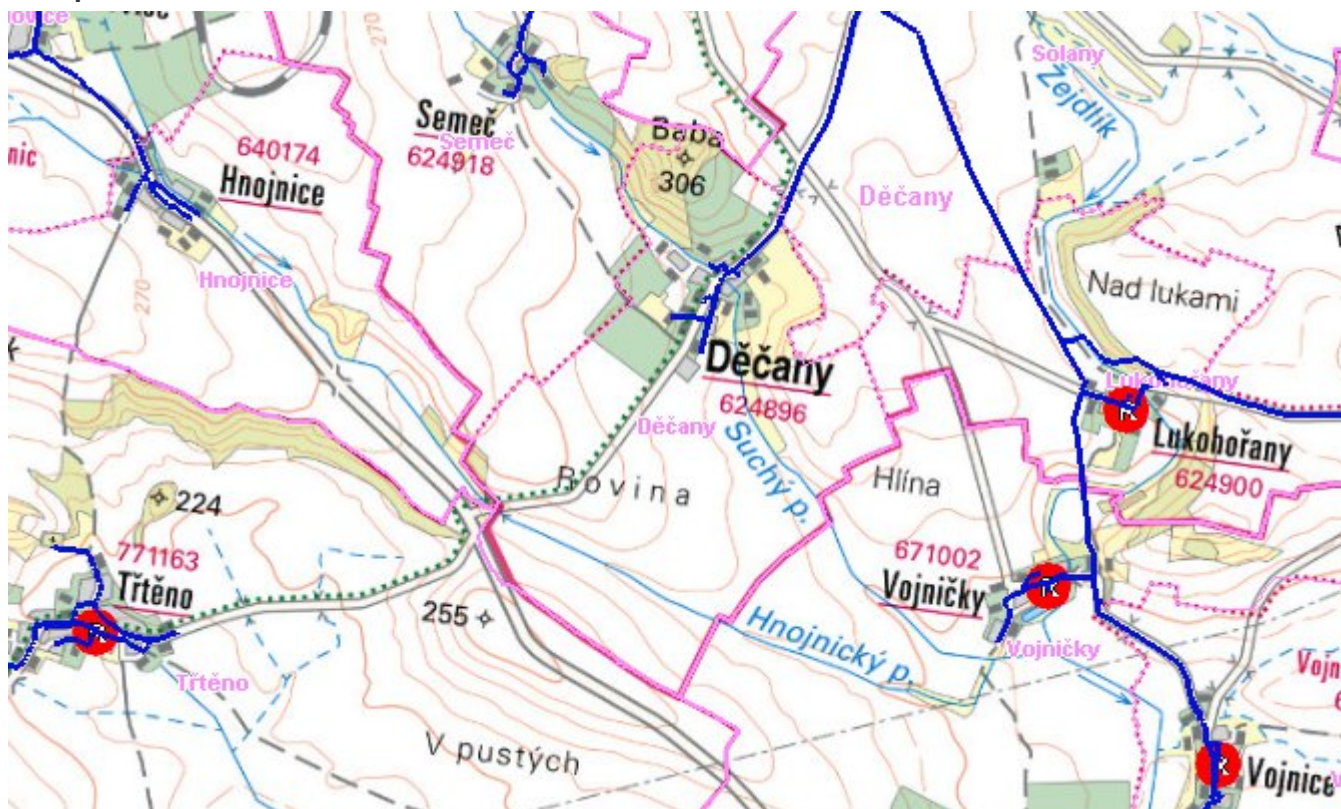
C.4 Nouzové zásobování vodou za krizové situace

Pro zajištění krizového zásobování pitnou vodou jsou vytipovány podzemní zdroje Vlastislav Kaple a Velké Žernoseky.

Nouzové zásobování **pitnou vodou** bude zajišťováno dopravou pitné vody v množství maximálně 15 l/den×obyvatele cisternami v rámci závodu Severočeské vodovody a kanalizace, a.s. Zásobení pitnou vodou bude doplňováno balenou vodou.

Nouzové zásobování **užitkovou vodou** bude zajišťováno z vodovodu pro veřejnou potřebu. Při využívání zdrojů pro zásobení užitkovou vodou se bude postupovat podle pokynů územně příslušného hygienika.

Mapa



Bodové objekty

Ke kartě nejsou přiřazeny žádné bodové objekty typu vodovod

D. KANALIZACE A ČOV

D.1 Počet obyvatel připojených na ČOV

Počet připojených obyvatel					
2002	2005	2011	2018	2025	2030
0	0	0	0	0	0

D.2 Kanalizace – popis stávajícího stavu

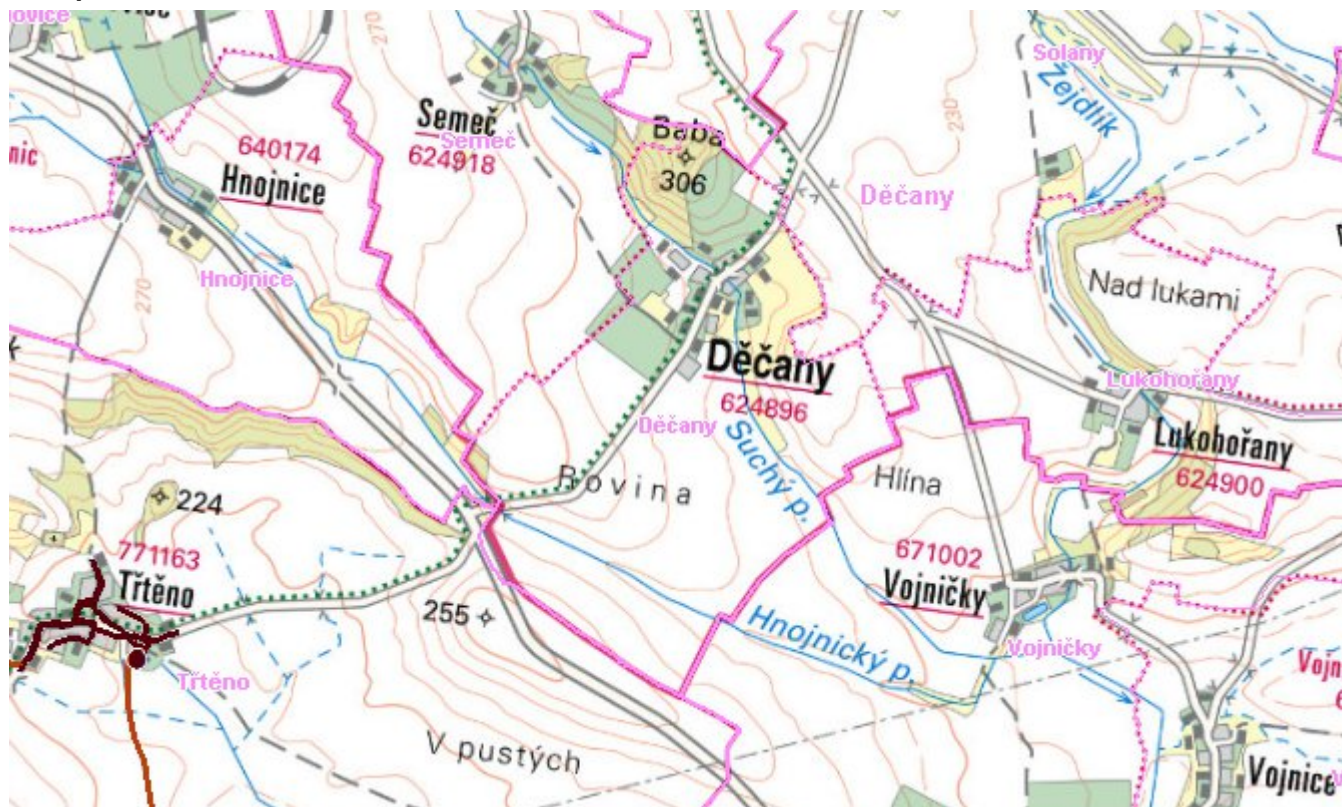
V obci Děčany není v současnosti vybudovaný systém veřejné kanalizace. Splaškové vody od obyvatel jsou zachycovány v septicích s přepady odtékajícími do vodoteče (90 %). Dále v bezodtokových jímkách (7 %), odtud se vyváží na ČOV Litoměřice, do vzdálenosti 26 km. Zbývající 3 % splaškových vod je čištěno v mikročistírně typu DČB 6,3, která byla vybudována pro bytovky ZD Děčany. K ní vede od bytovek kanalizační přípojka z kameninových trub. Čistírna odpadních vod není v dobrém stavu. Její provoz je kontrolován, občasné závady na její funkci jsou majitelem (ZD Děčany) řešeny.

V obci je dešťová kanalizace, která byla postavena na přelomu šedesátých a sedmdesátých let. Neslouží však pouze k odvádění dešťových vod, ale jsou do ní napojeny i přepady ze septiků od jednotlivých domů. Stoky této kanalizace jsou zaústěny do potoka protékajícího obcí. Celá je provedena z betonových trub DN 300 - DN 600. Kanalizace je v dobrém stavu, udržovaná. Majitelem je Obec Děčany. Zbývající dešťové vody jsou odváděny pomocí příkopů, struh a propustků do místní vodoteče a vsakovány do terénu.

D.3 Kanalizace – popis návrhového stavu

S ohledem na velikost obce Děčany není investičně a provozně výhodné budovat čistírnu odpadních vod a kanalizační síť. Navrhujeme řešit problematiku likvidace odpadních vod intenzifikací stávajících septiků na domovní mikročistírny a rekonstrukcí stávajících akumulčních jímek pro zachycování odpadních vod. V cílovém roce 2030 budou veškeré odpadní vody akumulované v bezodtokových jímkách likvidovány na ČOV Litoměřice. Kaly z mikročistíren budou likvidovány na ČOV Litoměřice.

Mapa



Bodové objekty

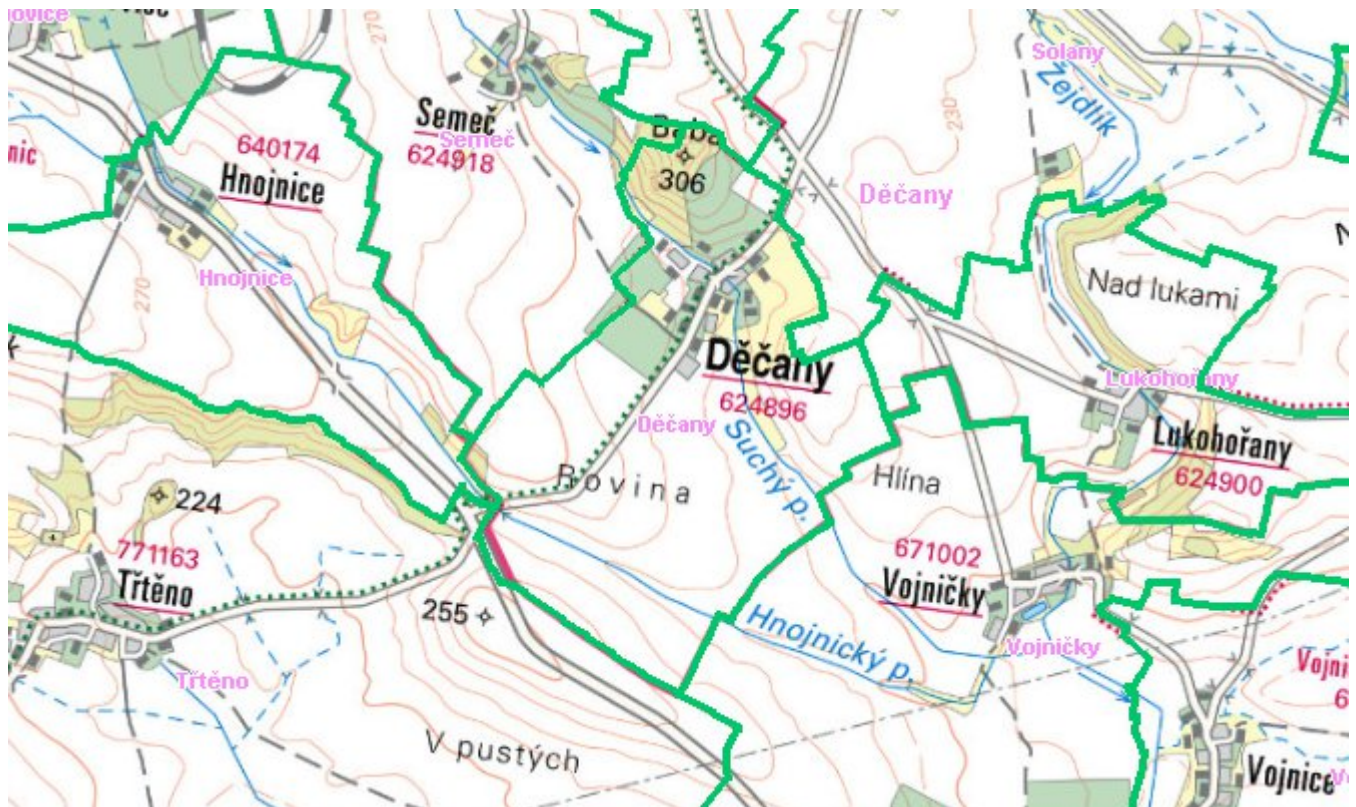
Ke kartě nejsou přiřazeny žádné bodové objekty typu kanalizace

E. EKONOMICKÁ ČÁST

Předpokládané investiční náklady v letech 2018 - 2030 [tis. Kč]

Typ investice		
Vodovody	Kanalizace	Celkem
0,0	420,0	420,0

Mapa



F. VODOPRÁVNÍ ROZHODNUTÍ

Vodoprávní úřad	ČJ	Popis rozhodnutí	Výroky	Datum vydání	Soubory
-----------------	----	------------------	--------	--------------	---------