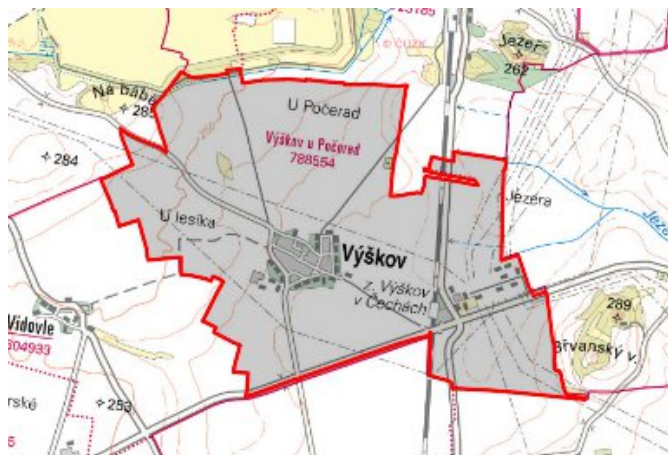


Výškov - CZ042.3507.4207.0175.01

A. OBEC

Výškov

Číslo obce PRVKUK	0175
Kód obce PRVKUK	CZ042.3507.4207.0175
Kód obce	566951
Číslo ORP (ČSÚ) Název ORP	850 (4207) Louny



Členění obce

Úplný kód části obce PRVKUK	Název části obce	Kód části obce PRVKUK	Kód části obce RÚIAN
CZ042.3507.4207.0175.01	Výškov	18855	188557

B. CHARAKTERISTIKA OBCE

B.1 Základní informace o obci

Obec Výškov leží severozápadně od Loun v nadmořské výšce 220 - 230 m n. m.. Zástavba je soustředěná, obec je zastavěna převážně rodinnými domy. Území obce náleží do povodí řeky Ohře, část obce zasahuje do ochranného pásma zdrojů přírodních minerálních vod Břvany - stupeň II.. Dva km od obce se nachází potok Jezeř a v obci jsou dvě požární nádrže. Předpokládá se pokles počtu trvale bydlících obyvatel.

B.2 Demografický vývoj

Bydlící obyvatelé	Počet bydlících obyvatel					
	2002	2005	2011	2018	2025	2030
trvale bydlící	248	269	335	322	310	302
přechodně bydlící	0	0	64	75	75	75
celkem	248	269	399	397	385	377

C. VODOVODY

C.1 Počet obyvatel připojených na vodovod

Počet připojených obyvatel					
2002	2005	2011	2018	2025	2030
248	269	304	397	385	377

C.2 Vodovody – popis stávajícího stavu

Obec Výškov je zásobována pitnou vodou ze skupinového vodovodu Louny OP-SK-LN.039. Zdrojem vody je VDJ Břvany – 1 x 400 m³ (270,00 / 275,00 m n. m.), který je zásobován vodou z přívodního řadu DN 500 z Vodárenské soustavy Přisečnice. Na vodovod je napojena většina trvale bydlících obyvatel. Vodovod je v majetku Severočeské vodárenské společnosti a.s. a provozovatelem jsou Severočeské vodovody a kanalizace, a.s..

C.3 Vodovody – popis návrhového stavu

Vodovod v obci je v celém rozsahu bez provozních problémů.

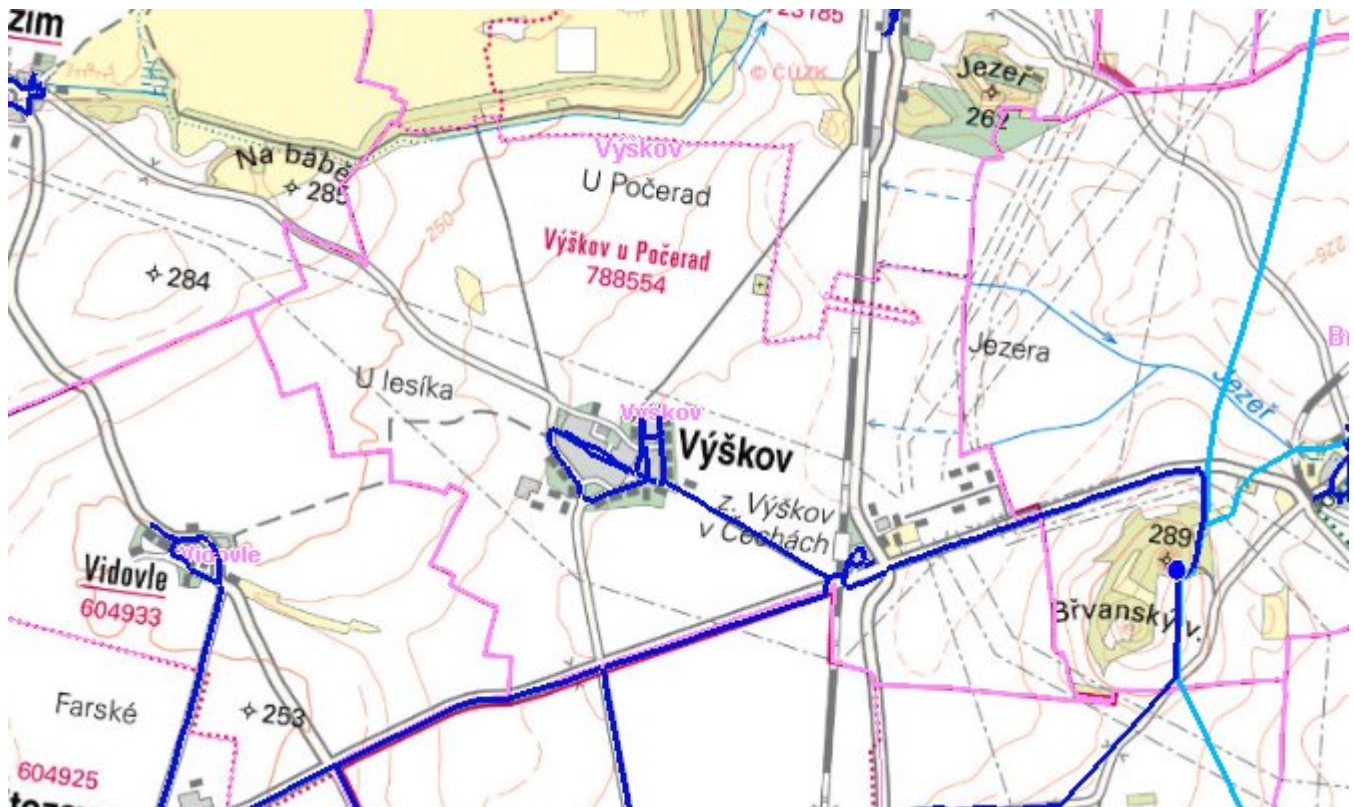
C.4 Nouzové zásobování vodou za krizové situace

Pro zajištění krizového zásobování vodou byly vytipovány podzemní zdroje – vrty Holedeč 8, 9, 10, 11.

Nouzové zásobování **pitnou vodou** bude zajišťováno dopravou pitné vody v množství maximálně 15 l/den×obyvatele cisternami v rámci závodu Severočeské vodovody a kanalizace, a.s. Zásobení pitnou vodou bude doplňováno balenou vodou.

Nouzové zásobování **užitkovou vodou** bude zajišťováno z veřejného vodovodu. Při využívání zdrojů pro zásobení užitkovou vodou se bude postupovat podle pokynů územně příslušného hygienika.

Mapa



Bodové objekty

Ke kartě nejsou přiřazeny žádné bodové objekty typu vodovod

D. KANALIZACE A ČOV

D.1 Počet obyvatel připojených na ČOV

Počet připojených obyvatel					
2002	2005	2011	2018	2025	2030
246	267	302	397	385	377

D.2 Kanalizace – popis stávajícího stavu

V obci Výškov je splašková kanalizace K-LN.041-S.C ukončená ČOV. Potrubí je převážně z kameninových a PVC trub v profilech DN 300 až DN 500 v celkové délce cca 3,1 km. Odpadní vody z lokality Výškov - rozvodna jsou gravitačně odváděny do ČSOV Výškov-transformovna, odkud jsou čerpány výtlačkem PE DN 90 v dl. 0,9 km přímo na ČOV Výškov.

Na kanalizaci a ČOV je napojeno 100 % obyvatel.

Vlastníkem kanalizace a ČOV je Severočeská vodárenská společnost a.s. a provozovatelem jsou Severočeské vodovody a kanalizace a.s. Teplice.

Kanalizace je zakončena v ČOV Výškov. Kapacita je 57,4 m³/den. ČOV navržena na 380 EO, BSK₅ 22,8 kg/den.

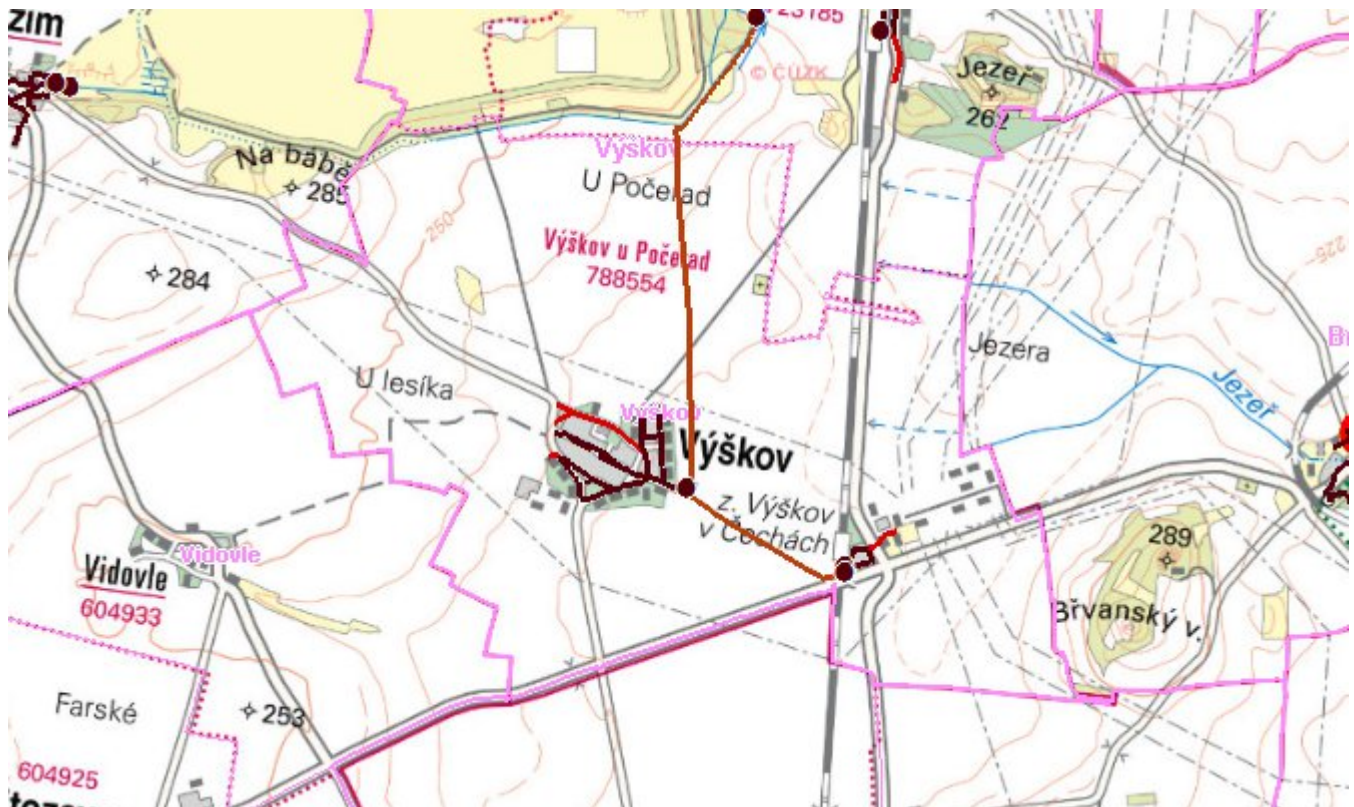
Čistírna odpadních vod je mechanicko biologická na principu nízko zatěžované aktivace s částečnou nebo úplnou aerobní stabilizací kalu.

Mechanické předčištění zahrnuje jemné, ručně stírané česle. Dále jsou OV přivedeny do aktivační nádrže a následně do dosazovací nádrže. Vyčištěná odpadní voda je čerpána výtlačným řadem PVC DN100 / PE DN80 v dl. 2,4 km a zaústěna do Počeradského potoka. Přebytečný kal je odvážen na ČOV Louny k dalšímu zpracování.

D.3 Kanalizace – popis návrhového stavu

Stávající kanalizační síť dostatečná, je připravená o rozšíření o uliční stoky v místě nové zástavby dle územního plánu. ČOV je za současného stavu počtu obyvatel plně vytížena, připojení nové zástavby na kanalizaci si vyžádá zvýšení kapacity ČOV. Do roku 2030 se tato výstavba nepředpokládá.

Mapa



Bodové objekty

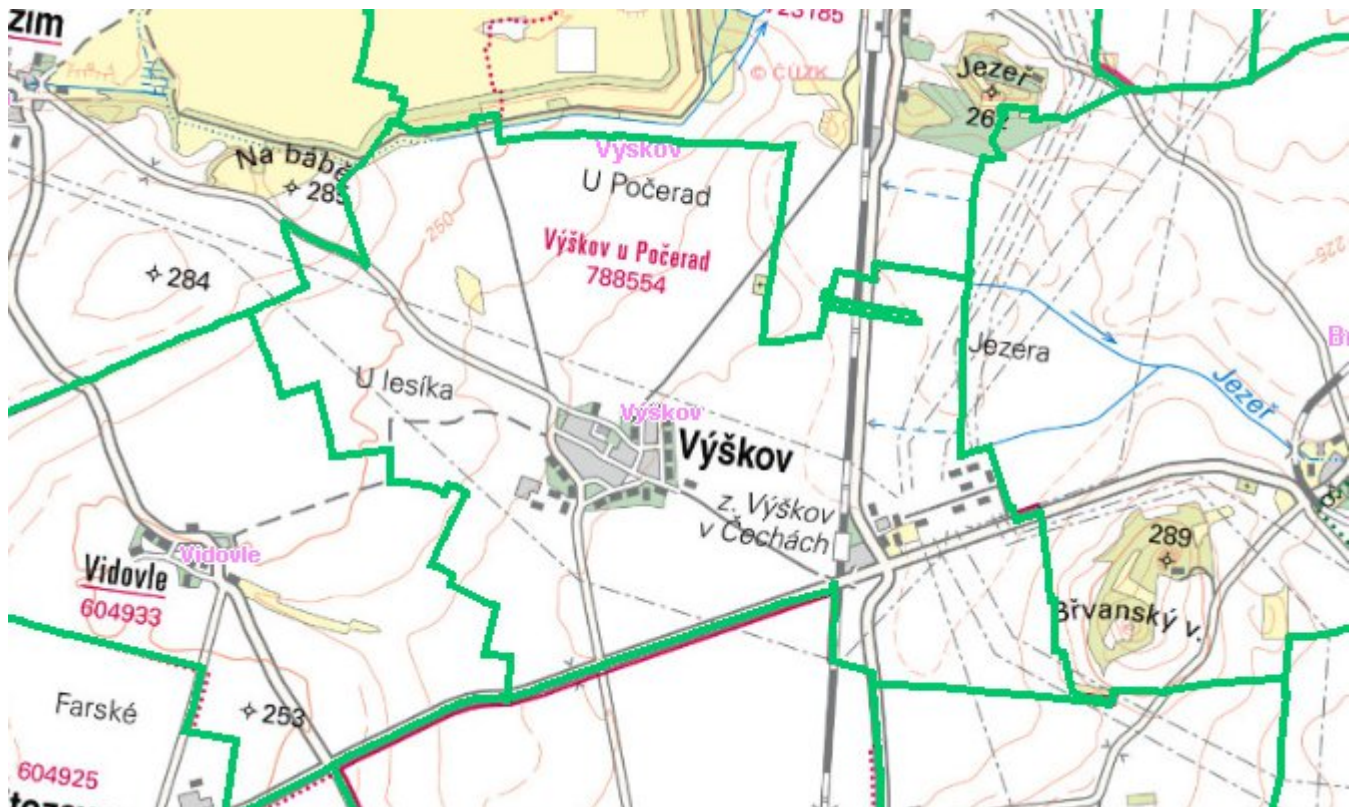
Typ	Stav	Identifikátor	Popis	Kapacita	Kapacita - popis	Usnesení
ČOV	Stav	COV.LN 041/1/K	Výškov u Počerad			PRVK\2021
Čerpací stanice	Stav		Výškov - transformovna			PRVK\2021
Výústní objekt	Stav		Výškov u Počerad ČOV			PRVK\2021
Výústní objekt	Stav					PRVK\2021

E. EKONOMICKÁ ČÁST

Předpokládané investiční náklady v letech 2018 - 2030 [tis. Kč]

Typ investice		
Vodovody	Kanalizace	Celkem
0,0	0,0	0,0

Mapa



F. VODOPRÁVNÍ ROZHODNUTÍ

Vodoprávní úřad	ČJ	Popis rozhodnutí	Výroky	Datum vydání	Soubory
Louny	MULNCJ 10639/2009	Výškov-souhlas bioplyn MM	Další opatření vodoprávního úřadu	13. 3. 2009	PDF , PDF
Ústecký kraj	3550/2019/KUUK	VD odkaliště Třískolupy schválení manipulačního řádu	Další opatření vodoprávního úřadu	7. 1. 2019	PDF
Louny	MULNCJ 10639/2009	Výškov-souhlas bioplyn MM	Další opatření vodoprávního úřadu	13. 3. 2009	PDF , PDF
Louny	Null	Žádost o udělení souhlasu se stavbou Podniková ČS PHM E S B a.s.	Další opatření vodoprávního úřadu	8. 3. 2013	
Louny	MULNCJ 73576/2012	Bioplynová stanice Výškov	Další opatření vodoprávního úřadu	14. 9. 2012	PDF
Louny	MULNCJ 96356/2012	Havarijní plán - Areál sídla společnosti ELNA Servis Počeradý, s.r.o.	Další opatření vodoprávního úřadu	10. 12. 2012	PDF