


Veltěže - CZ042.3507.4207.0171.01

A. OBEC

Veltěže

Číslo obce PRVKUK	0171
Kód obce PRVKUK	CZ042.3507.4207.0171
Kód obce	566896
Číslo ORP (ČSÚ) Název ORP	850 (4207) Louny



Členění obce

Úplný kód části obce PRVKUK	Název části obce	Kód části obce PRVKUK	Kód části obce RÚIAN
CZ042.3507.4207.0171.01	Veltěže	17985	179850

B. CHARAKTERISTIKA OBCE

B.1 Základní informace o obci

Obec Veltěže leží východně od Loun v nadmořské výšce 185 - 215 m n. m.. Zástavba je soustředěná, obec je zastavěna převážně rodinnými domy. V obci se nachází požární nádrž. Území obce náleží do povodí Ohře. Část západní hranice území cca 1,2 km je lemována Smolnickým potokem, který je pravostranným přítokem řeky Ohře. Nepředpokládá se zásadní změna ohledně počtu trvale bydlících obyvatel.

B.2 Demografický vývoj

Bydlící obyvatelé	Počet bydlících obyvatel					
	2002	2005	2011	2018	2025	2030
trvale bydlící	383	381	418	398	396	395
přechodně bydlící	25	25	95	111	105	101
celkem	408	406	513	509	501	496

C. VODOVODY

C.1 Počet obyvatel připojených na vodovod

Počet připojených obyvatel					
2002	2005	2011	2018	2025	2030
376	376	376	408	406	405

C.2 Vodovody – popis stávajícího stavu

Obec Veltěže je zásobována pitnou vodou ze skupinového vodovodu Louny OP-SK-LN.039 přes rozvodnou síť města Louny (rozdávěcím řadem PE De 160) a následně přes rozváděcí řad obce Blšany u Loun z horního tlakového pásma Loun, konkrétně z VDJ Louny HTP – 2 x 1500 m³ (269,00 / 274,00 m n. m.), do kterého voda přitéká z vodárenské soustavy Přísečnice. Na vodovodní síť je napojena většina trvale bydlících obyvatel. Majitelem vodárenského zařízení je Severočeská vodárenská společnost a.s. a majetek provozují Severočeské vodovody a kanalizace, a.s..

C.3 Vodovody – popis návrhového stavu


Vodovod v obci je v celém rozsahu bez provozních problémů.

C.4 Nouzové zásobování vodou za krizové situace

Pro zajištění krizového zásobování vodou byly vytipovány podzemní zdroje – vrty Holedeč 8, 9, 10, 11. Nouzové zásobování **pitnou vodou** bude zajišťováno dopravou pitné vody v množství maximálně 15 l/den×obyvatele cisternami v rámci závodu Severočeské vodovody a kanalizace, a.s. Zásobení pitnou vodou bude doplňováno balenou vodou.

Nouzové zásobování **užitkovou vodou** bude zajišťováno z veřejného vodovodu. Při využívání zdrojů pro zásobení užitkovou vodou se bude postupovat podle pokynů územně příslušného hygienika.

Mapa



Bodové objekty

Ke kartě nejsou přiřazeny žádné bodové objekty typu vodovod

D. KANALIZACE A ČOV

D.1 Počet obyvatel připojených na ČOV

Počet připojených obyvatel					
2002	2005	2011	2018	2025	2030
383	381	379	433	430	430

D.2 Kanalizace – popis stávajícího stavu

V obci Veltěže je vybudovaná jednotná kanalizace K-LN.038-J.C ukončená ČOV. Potrubí je z betonových trub v profilech DN 300 až DN 600 v celkové délce cca 2,5 km.

Na kanalizaci a ČOV je napojeno 100 % obyvatel.


Vlastníkem a provozovatelem kanalizace je obec Veltěže.

Kanalizace je zakončena v ČOV Veltěže pro 500 EO. Kapacita je 75 m³/den, BSK₅ 30 kg/den. Čistírna odpadních vod je mechanicko biologická. Vyčištěné odpadní vody jsou vypouštěny do Smolnického potoka.

D.3 Kanalizace – popis návrhového stavu

Stávající kanalizační síť dostatečná, je připravená o rozšíření uličních stok v místech nové zástavby dle územního plánu. Do roku 2030 se tato výstavba nepředpokládá.

Mapa



Bodové objekty


Typ	Stav	Identifikátor	Popis	Kapacita	Kapacita - popis	Usnesení
ČOV	Stav	COV.LN 038/1/K	ČOV Veltěže			PRVK\2021

E. EKONOMICKÁ ČÁST

Předpokládané investiční náklady v letech 2018 - 2030 [tis. Kč]

Typ investice		
Vodovody	Kanalizace	Celkem
0,0	0,0	0,0

Mapa



F. VODOPRÁVNÍ ROZHODNUTÍ

Vodoprávní úřad	ČJ	Popis rozhodnutí	Výroky	Datum vydání	Soubory
-----------------	----	------------------	--------	--------------	---------