

# Dobrná - CZ042.3502.4202.0015.01 - návrhový stav k připomínkám 2022

## A. OBEC

Dobrná

Číslo obce PRVKUK	0015
Kód obce PRVKUK	CZ042.3502.4202.0015
Kód obce	545783
Číslo ORP (ČSÚ) Název ORP	728 (4202) Děčín



## Členění obce

Úplný kód části obce PRVKUK	Název části obce	Kód části obce PRVKUK	Kód části obce RÚIAN
CZ042.3502.4202.0015.01	Dobrná	02729	27294

## B. CHARAKTERISTIKA OBCE

### B.1 Základní informace o obci

Obec Dobrná leží východně od Děčína, v nadmořské výšce 380,00 – 440,00 m n. m. Obcí protéká Dobrnský potok, dva místní a meliorační kanál, je zde požární nádrž, která slouží pro rekreaci a rybolov. Jedná se o obec do 400 trvale žijících obyvatel s 8 rekreačními objekty. Zástavba venkovského charakteru je rozptýlená podél komunikace. Území náleží do povodí řeky Labe. Na území obce se nachází CHKO České středohoří. V obci jsou drobné zemědělské a průmyslové provozovny:

Milan Hrdý –zemní a dopravní stavby (25 zaměstnanců)

Josef Koliba – zemědělská farma Dobrná

Pavel Pospíchal – strojní zemní práce

Předpokládá se mírný rozvoj obce.

Na západním okraji obce se nachází malá osada Samota Folge s 5 trvale žijícími obyvateli a se 7 rekreačními objekty.

## B.2 Demografický vývoj

Bydlící obyvatelé	Počet bydlících obyvatel					
	2002	2005	2011	2018	2025	2030
trvale bydlící	364	364	431	434	407	388
přechodně bydlící	24	24	0	0	0	0
<b>celkem</b>	<b>388</b>	<b>388</b>	<b>431</b>	<b>434</b>	<b>407</b>	<b>388</b>

## C. VODOVODY

### C.1 Počet obyvatel připojených na vodovod

Počet připojených obyvatel					
2002	2005	2011	2018	2025	2030
10	82	202	30	30	30

### C.2 Vodovody – popis stávajícího stavu

V obci Dobrná není vybudována vodovodní síť pro veřejnou potřebu. 80% obyvatel je zásobováno individuálně ze studní. Zbýlých 20% je napojeno na soukromý vodovod zemědělské farmy, jehož vlastníkem a provozovatelem je p. Josef Koliba. Voda ze zdroje je čerpána do akumulace 20 m<sup>3</sup> (vana) – bližší podklady a zákresy nebyly poskytnuty a majitel nepředpokládá možnost dalšího rozšíření vodovodu. Tento vodovod není možno považovat za veřejné zásobování obyvatel pitnou vodou. Samota Folge má vodovod pro veřejnou potřebu (IV-DC.078.1) ve správě obce. Voda ze studny je čerpána do VDJ 10 m<sup>3</sup> a gravitačním potrubím DN 80 do osady.

### C.3 Vodovody – popis návrhového stavu

Je připravován záměr na vybudování vodovodu – 3xvrt s ČS + výtlačné řady DN 80 dl. 1,6 km, zásobní řady DN 60 až 100 v délce cca 6,0 km a dva vodojemy 50 m<sup>3</sup> pro horní a dolní tlakové pásmo.

Z bilance potřeby vody a zdroje vyplývá, že kapacita stávajícího zdroje zásobující samotou Folge nepostačuje pro krytí potřeb vody. Vzhledem k tomu, že obec neposkytla pro zpracování „Aktualizace PRVKÚ ÚnL“ žádné podklady nebylo možné kapacitu zdroje ověřit.

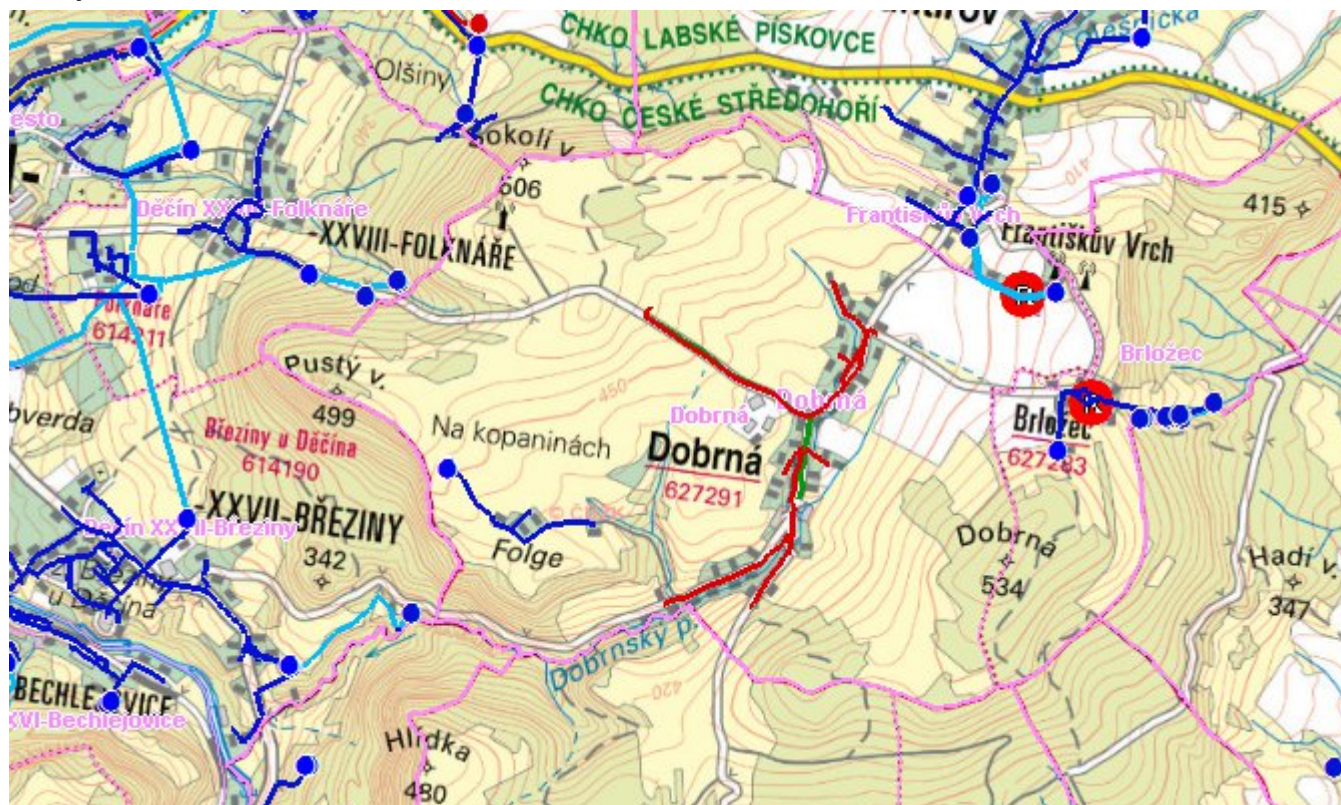
## C.4 Nouzové zásobování vodou za krizové situace

Pro zajištění krizového zásobování vodou byly vytipovány na Děčínsku lokality Čertova voda, Dolní Žleb, Hřensko a Bělá. Přímo v obci není náhradní zdroj pitné vody.

Nouzové zásobování **pitnou vodou** bude zajišťováno dopravou pitné vody v množství maximálně 15 l/den×obyvatele cisternami v rámci závodu Severočeské vodovody a kanalizace, a.s. Nouzové zásobení pitnou vodou bude možno doplňovat balenou vodou.

Nouzové zásobování **užitkovou vodou** bude zajišťováno z domovních studní. Při využívání zdrojů pro zásobení užitkovou vodou se bude postupovat podle pokynů územně příslušného hygienika.

### Mapa



### Bodové objekty

Typ	Stav	Identifikátor	Popis	Objem	Objem - popis	Usnesení
Čerpací stanice	Návrh	ČS Dobruška	ČS Dobruška			PRVK\2021
Vodojem zemní	Návrh	VDJ Dobruška	VDJ Dobruška			PRVK\2021
Vodojem zemní	Stav		VDJ-DOBRNÁ	10	10 m <sup>3</sup>	PRVK\2021
Vodní zdroj	Stav					PRVK\2021
Vodní zdroj	Návrh	ZD Dobruška	ZD Dobruška			PRVK\2021

## D. KANALIZACE A ČOV

### D.1 Počet obyvatel připojených na ČOV

Počet připojených obyvatel					
2002	2005	2011	2018	2025	2030
0	0	0	0	0	0

### D.2 Kanalizace – popis stávajícího stavu

V Dobrné a na Samotě Folge není v současnosti vybudovaný systém veřejné kanalizace. Splaškové vody jsou zachycovány v bezodtokových jímkách (žumpy) s vyvážením na ČOV Děčín - 27% obyvatel, 14% obyvatel s odvozem kalu na pole. Odtok do povrchových vod přes septiky - 59% obyvatel.

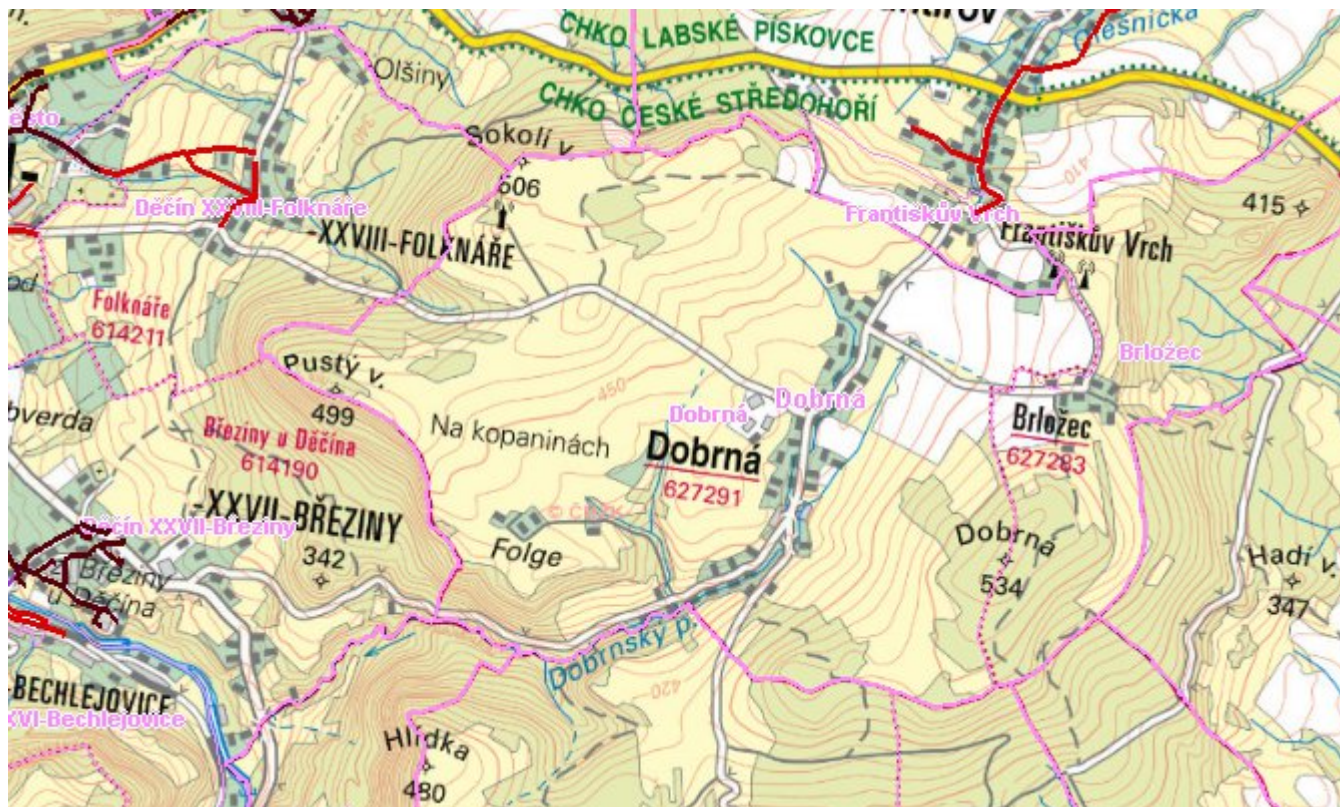
Dešťové vody jsou odváděny pomocí příkopů, struh a propustků do místních vodotečí a nebo jsou vsakovány do terénu.

### D.3 Kanalizace – popis návrhového stavu

V obci se i nadále uvažuje s individuálním likvidováním splaškových vod. Veškeré nečištěné vody budou odváženy na ČOV Děčín, vyvážení na pole je v rozporu se zákonem č. 185/2001 sb. a prováděcích vyhlášek o odpadech.

Ve výhledu, po roce 2030, je uvažováno s výstavbou centrálního kanalizačního systému. Dle ÚS je navržena ČOV pro 600 EO, stoky DN 300 dl. 6,8 km a přípojky 1,7 km. Vzhledem k tomu, že v obci není vybudována ani rozvodná síť vodovodu, bylo by vhodné zvážit možnost posunutí výstavby obou liniových staveb zároveň. Obec má zájem o vodofikaci i odkanalizování obce.

## Mapa



## Bodové objekty

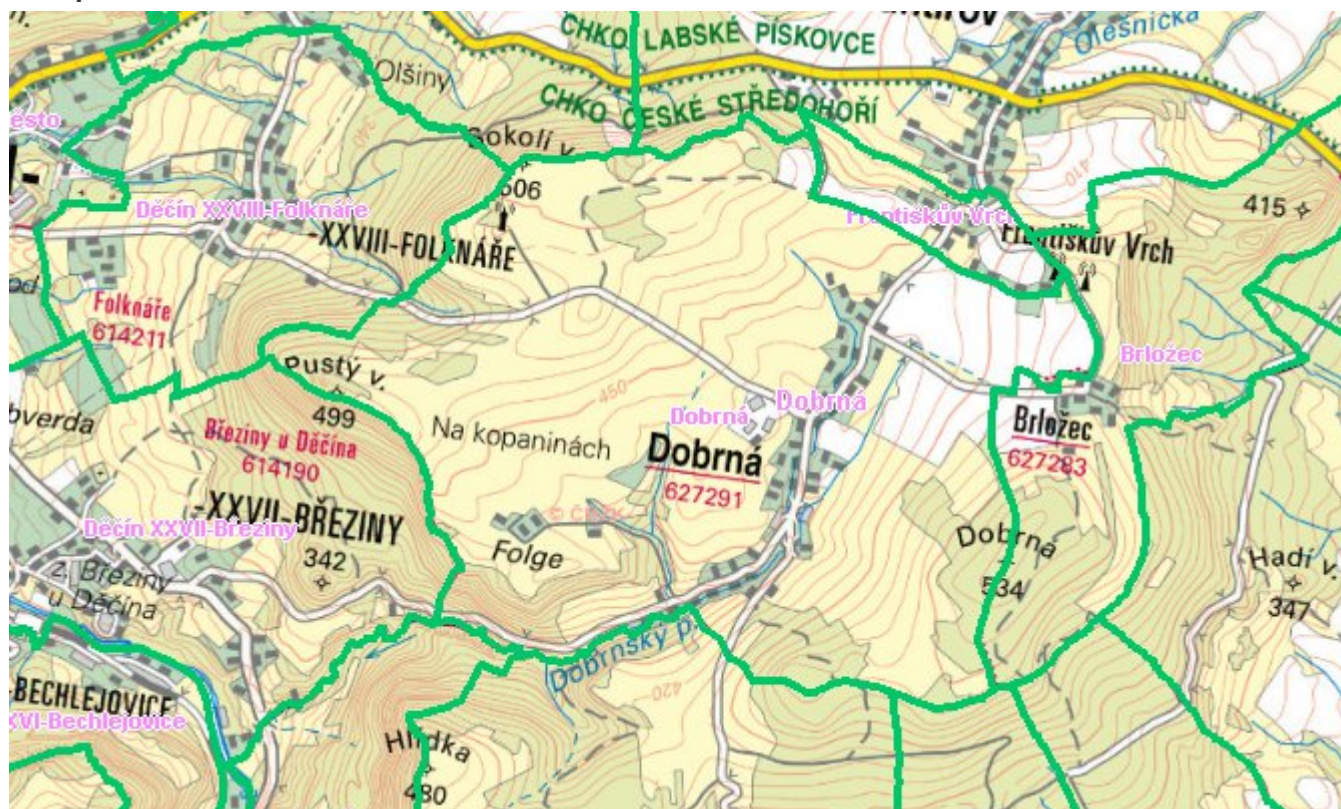
Ke kartě nejsou přiřazeny žádné bodové objekty typu kanalizace

## E. EKONOMICKÁ ČÁST

Předpokládané investiční náklady v letech 2018 - 2030 [tis. Kč]

Typ investice		
Vodovody	Kanalizace	Celkem
0,0	0,0	0,0

## Mapa



## F. VODOPRÁVNÍ ROZHODNUTÍ

Vodoprávní úřad	ČJ	Popis rozhodnutí	Výroky	Datum vydání	Soubory
-----------------	----	------------------	--------	--------------	---------