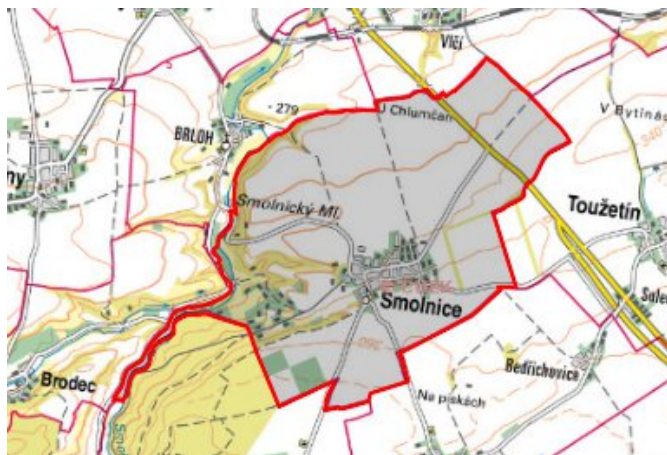


# Smolnice - CZ042.3507.4207.0168.01

## A. OBEC

### Smolnice

Číslo obce PRVKUK	0168
Kód obce PRVKUK	CZ042.3507.4207.0168
Kód obce	566721
Číslo ORP (ČSÚ) Název ORP	850 (4207) Louny



### Členění obce

Úplný kód části obce PRVKUK	Název části obce	Kód části obce PRVKUK	Kód části obce RÚIAN
CZ042.3507.4207.0168.01	Smolnice	15111	151114

## B. CHARAKTERISTIKA OBCE

### B.1 Základní informace o obci

Obec Smolnice leží na úbočí pahorkatiny Džbán v Přírodním parku Džbán v nadmořské výšce 310 - 345 m n. m. Jde o obec do 370 trvale bydlících obyvatel a je zde 76 rekreačních objektů. Zástavba je soustředěná venkovského charakteru. Území obce náleží do povodí řeky Ohře a zasahuje do Přírodního parku Džbán. Ve vzdálenosti 1,3 km od obce protéká Smolnický potok. V obci jsou 3 požární nádrže. Do budoucna lze předpokládat mírný nárůst obyvatel.

### B.2 Demografický vývoj

Bydlící obyvatelé	Počet bydlících obyvatel					
	2002	2005	2011	2018	2025	2030
trvale bydlící	370	376	388	400	-	-
přechodně bydlící	160	157	153	150	-	-
<b>celkem</b>	<b>530</b>	<b>533</b>	<b>541</b>	<b>550</b>	-	-

## C. VODOVODY

### C.1 Počet obyvatel připojených na vodovod

Počet připojených obyvatel					
2002	2005	2011	2018	2025	2030
370	376	388	400	-	-

### C.2 Vodovody – popis stávajícího stavu

Obec Smolnice je zásobována pitnou vodou ze skupinového vodovodu Louny OPSKLN.039 vodovodem OP-SK-LN.039.40. Zdrojem vody je věžový VDJ Smolnice - 2 x 150 m<sup>3</sup> (363,00 / 368,00 m n. m.), který je zásobován vodou přes VDJ Chlumčany a VDJ Louny HTP z vodárenské soustavy Přísečnice. Na vodovodní síť je napojeno 100 % obyvatel. Majitelem vodárenského zařízení je Severočeská vodárenská společnost a.s. a majetek provozují Severočeské vodovody a kanalizace, a.s.

### C.3 Vodovody – popis návrhového stavu

Vodovod je z roku 1997 a dosud je bez provozních problémů.

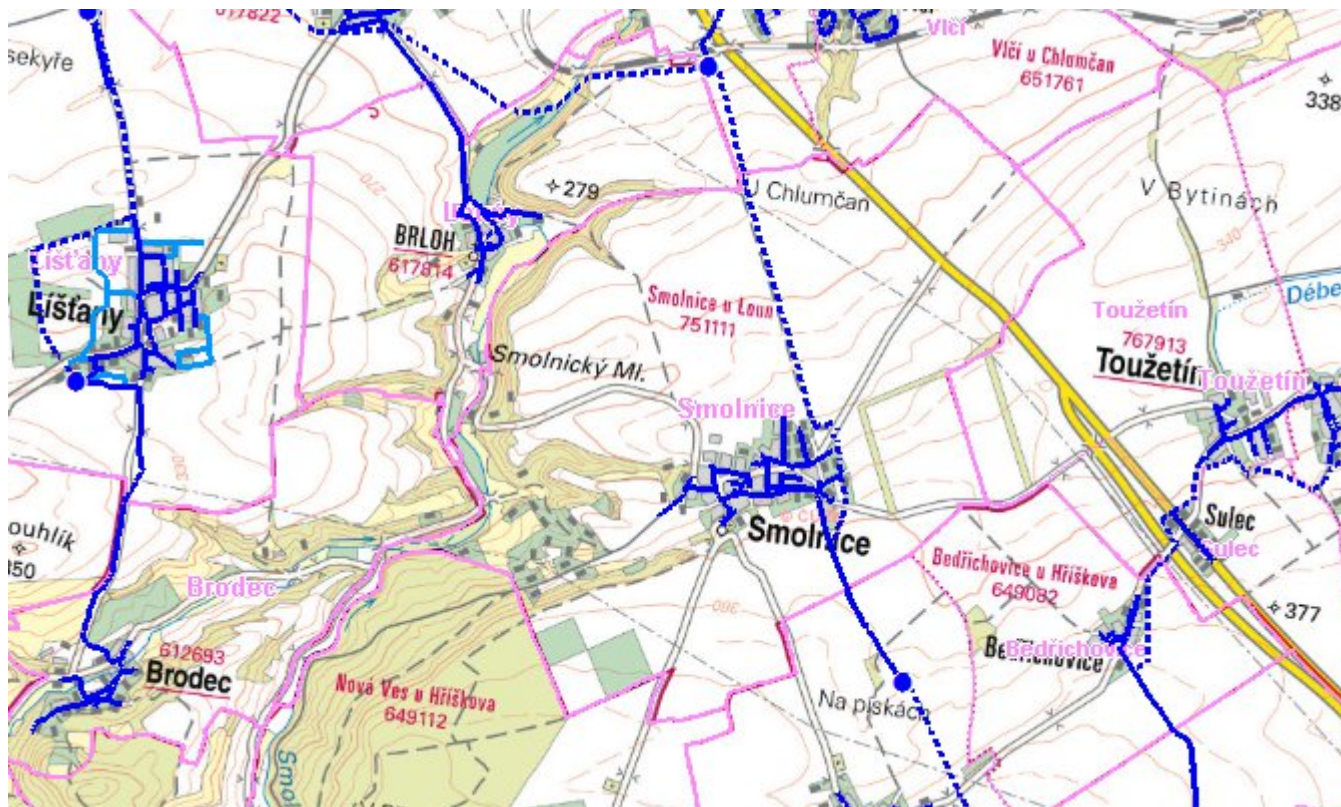
### C.4 Nouzové zásobování vodou za krizové situace

Pro zajištění krizového zásobování vodou byly vytipovány podzemní zdroje – vrty Holedeč 8, 9, 10, 11.

Nouzové zásobování **pitnou vodou** bude zajišťováno dopravou pitné vody v množství maximálně 15 l/den×obyvatele cisternami v rámci závodu Severočeské vodovody a kanalizace, a.s. Zásobení pitnou vodou bude doplňováno balenou vodou.

Nouzové zásobování **užitkovou vodou** bude zajišťováno z veřejného vodovodu. Při využívání zdrojů pro zásobení užitkovou vodou se bude postupovat podle pokynů územně příslušného hygienika.

## Mapa



## Bodové objekty

Ke kartě nejsou přiřazeny žádné bodové objekty typu vodovod

## D. KANALIZACE A ČOV

### D.1 Počet obyvatel připojených na ČOV

Počet připojených obyvatel					
2002	2005	2011	2018	2025	2030
0	0	0	0	-	-

### D.2 Kanalizace – popis stávajícího stavu

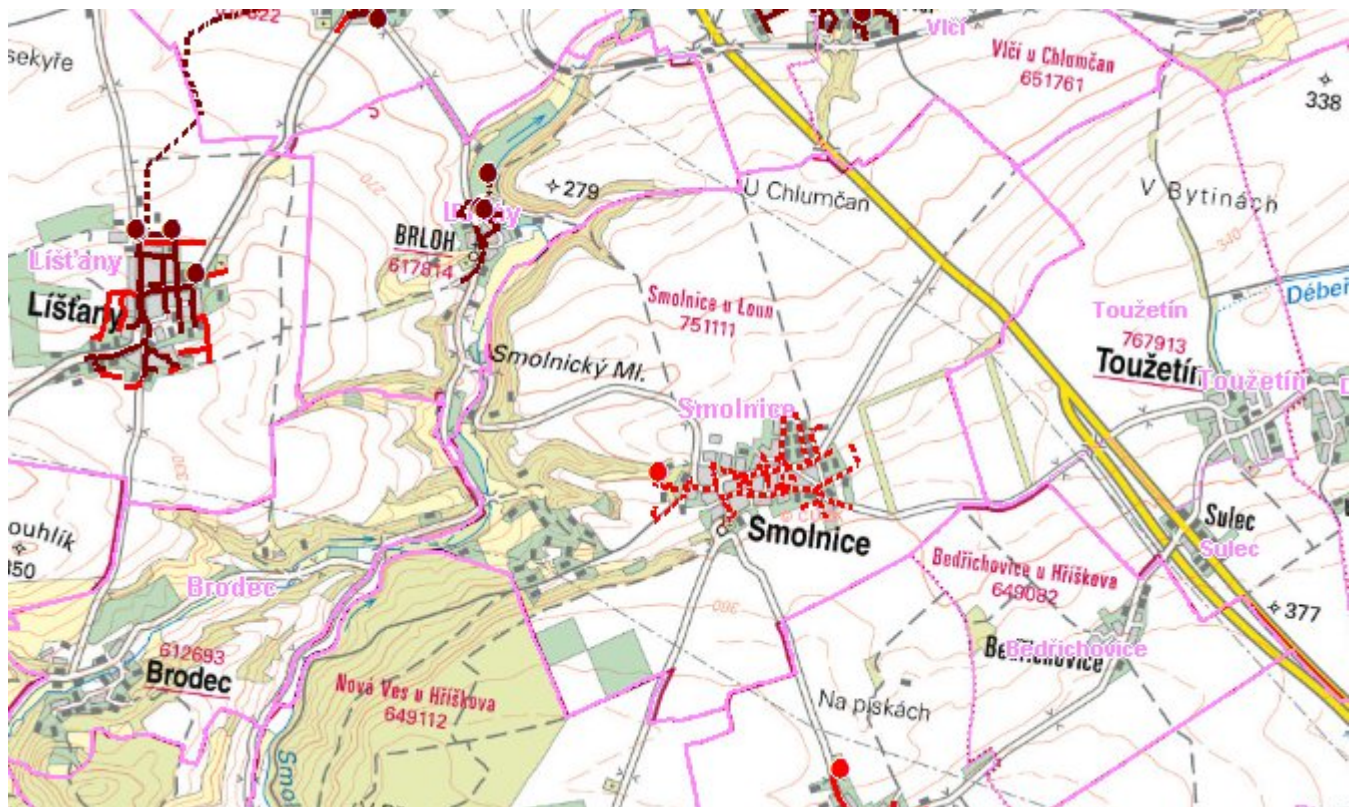
Obec Smolnice nemá vybudovanou soustavnou kanalizační síť ani ČOV. Odpadní vody od 70 % trvale bydlících obyvatel jsou akumulovány v bezodtokových jímkách s vyvážením na pole, 25 % obyvatel má odpadní vody zachycovány v septicích a posléze vypouštěny do dešťové kanalizace, 5 % obyvatel odpadní vody čistí v domovních mikročistiřnách a vyčištěné je vypouští do dešťové kanalizace.

### D.3 Kanalizace – popis návrhového stavu

V obci Smolnice i nadále doporučujeme individuální likvidaci odpadních vod. U nové výstavby do roku 2015 budou odpadní vody likvidovány v domovních ČOV. Po roce 2016 budou stávající septiky intenzifikovány na MČOV a stávající bezodtokové jímky vyvážením na ČOV Louny rekonstruovány.



## Mapa



## Bodové objekty

Typ	Stav	Identifikátor	Popis	Kapacita	Kapacita - popis	Usnesení
ČOV	Návrh		ČOV Smolnice			PRVK/2020

## E. EKONOMICKÁ ČÁST

Předpokládané investiční náklady v letech 2018 - 2030 [tis. Kč]

Typ investice		
Vodovody	Kanalizace	Celkem
0,0	8 982,0	8 982,0

# Mapa

