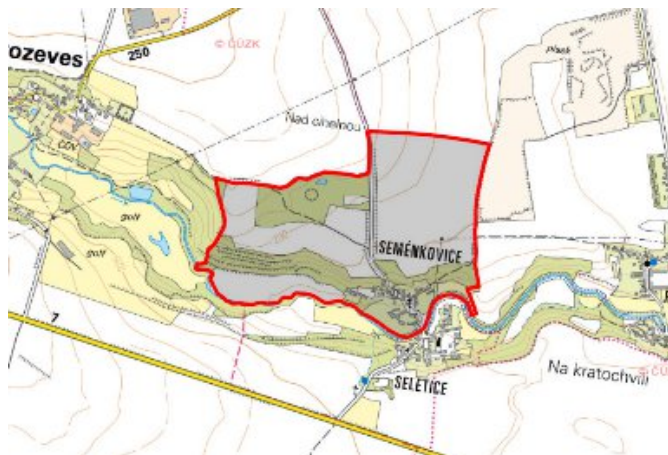


Postoloprty - CZ042.3507.4207.0164.10

A. OBEC

Postoloprty

Číslo obce PRVKUK	0164
Kód obce PRVKUK	CZ042.3507.4207.0164
Kód obce	566624
Číslo ORP (ČSÚ) Název ORP	850 (4207) Louny



Členění obce

Úplný kód části obce PRVKUK	Název části obce	Kód části obce PRVKUK	Kód části obce RÚIAN
CZ042.3507.4207.0164.10	Semánkovice	14720	147206

B. CHARAKTERISTIKA OBCE

B.1 Základní informace o obci

Obec Semánkovice leží mezi městy Louny a Žatec na levém břehu řeky Ohře v nadmořské výšce 200 - 220 m n.m. Jde o obec do 30 obyvatel. Počet rekreatantů v chatách a chalupách se pohybuje do 20 obyvatel. Obec je vesnického charakteru se zástavbou kolem silnice. V blízkém okolí nejsou pracovní příležitosti. Území obce náleží do povodí Ohře. Obec se nachází v ochranném pásmu vodního zdroje Semánkovice. Předpokládá se mírný nárůst trvale bydlících obyvatel.

B.2 Demografický vývoj

Bydlící obyvatelé	Počet bydlících obyvatel					
	2002	2005	2011	2018	2025	2030
trvale bydlící	22	23	25	28	-	-
přechodně bydlící	16	16	16	16	-	-
celkem	38	39	41	44	-	-

C. VODOVODY

C.1 Počet obyvatel připojených na vodovod

Počet připojených obyvatel					
2002	2005	2011	2018	2025	2030
22	23	25	28	-	-

C.2 Vodovody – popis stávajícího stavu

Obec Seménkovice je zásobována pitnou vodou ze skupinového vodovodu Louny OPSKLN.039 vodovodem OP-SK-LN.039.8. Zdrojem vody je VDJ Břvany – 1 x 400 m³ (270,00 / 275,00 m n. m.), který je zásobován vodou z přívodního řadu DN 500 z Vodárenské soustavy Přísečnice. Ve VDJ Břvany je umístěno dávkovací čerpadlo NaClO, které zajišťuje dochlorování vody pro obce zásobované z tohoto vodojemu. Na vodovodní síť je napojeno 100 % trvale bydlících obyvatel. Majitelem vodárenského zařízení je Severočeská vodárenská společnost a.s. a majetek provozují Severočeské vodovody a kanalizace, a.s.

C.3 Vodovody – popis návrhového stavu

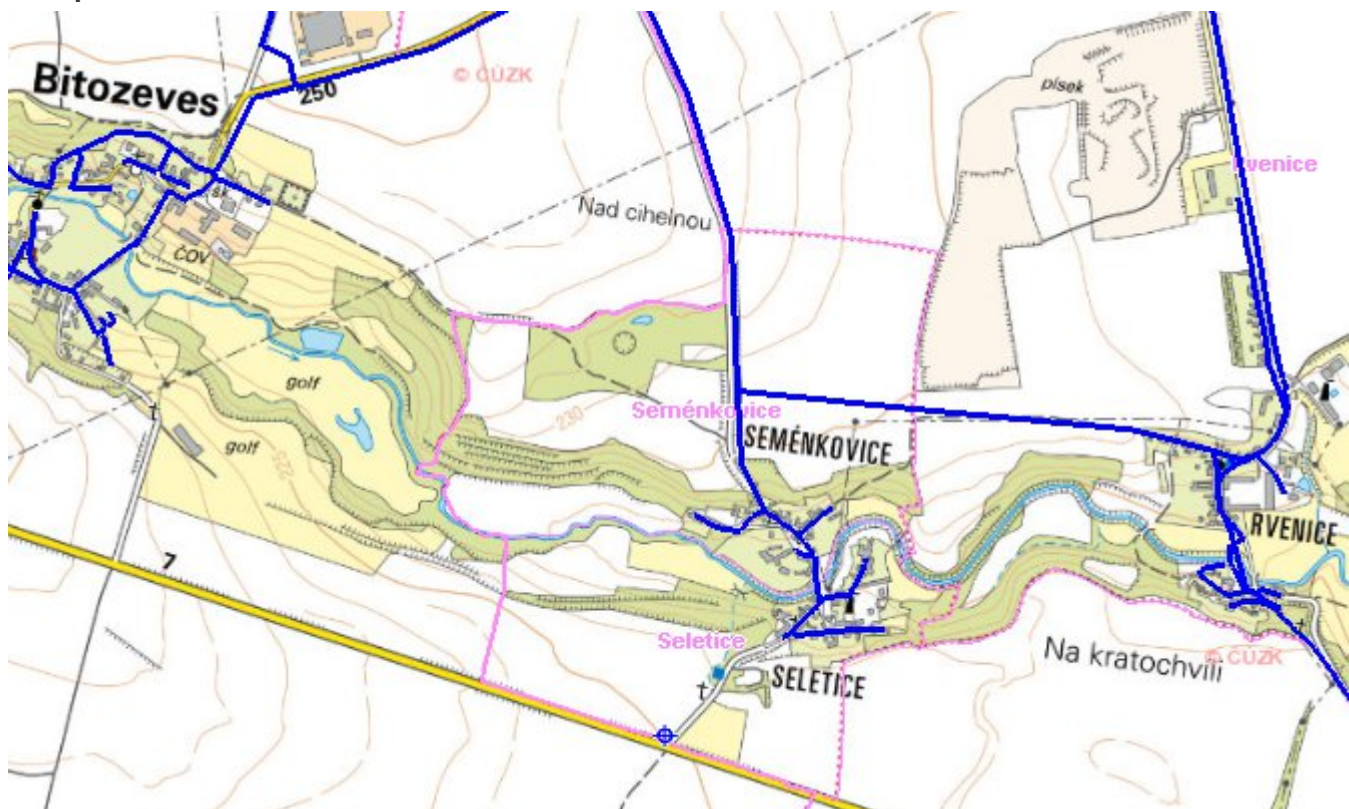
S ohledem na vysoké procento ztrát vody ve vodovodní síti navrhujeme v průběhu let 2005 – 2015 její postupnou rekonstrukci.

C.4 Nouzové zásobování vodou za krizové situace

Pro zajištění krizového zásobování vodou byly vytipovány podzemní zdroje – vrty Holedeč 8, 9, 10, 11. Nouzové zásobování **pitnou vodou** bude zajišťováno dopravou pitné vody v množství maximálně 15 l/den×obyvatele cisternami v rámci závodu Severočeské vodovody a kanalizace, a.s. Zásobení pitnou vodou bude doplňováno balenou vodou.

Nouzové zásobování **užitkovou vodou** bude zajišťováno z veřejného vodovodu. Při využívání zdrojů pro zásobení užitkovou vodou se bude postupovat podle pokynů územně příslušného hygienika.

Mapa



Bodové objekty

Ke kartě nejsou přiřazeny žádné bodové objekty typu vodovod

D. KANALIZACE A ČOV

D.1 Počet obyvatel připojených na ČOV

Počet připojených obyvatel					
2002	2005	2011	2018	2025	2030
0	0	0	0	-	-

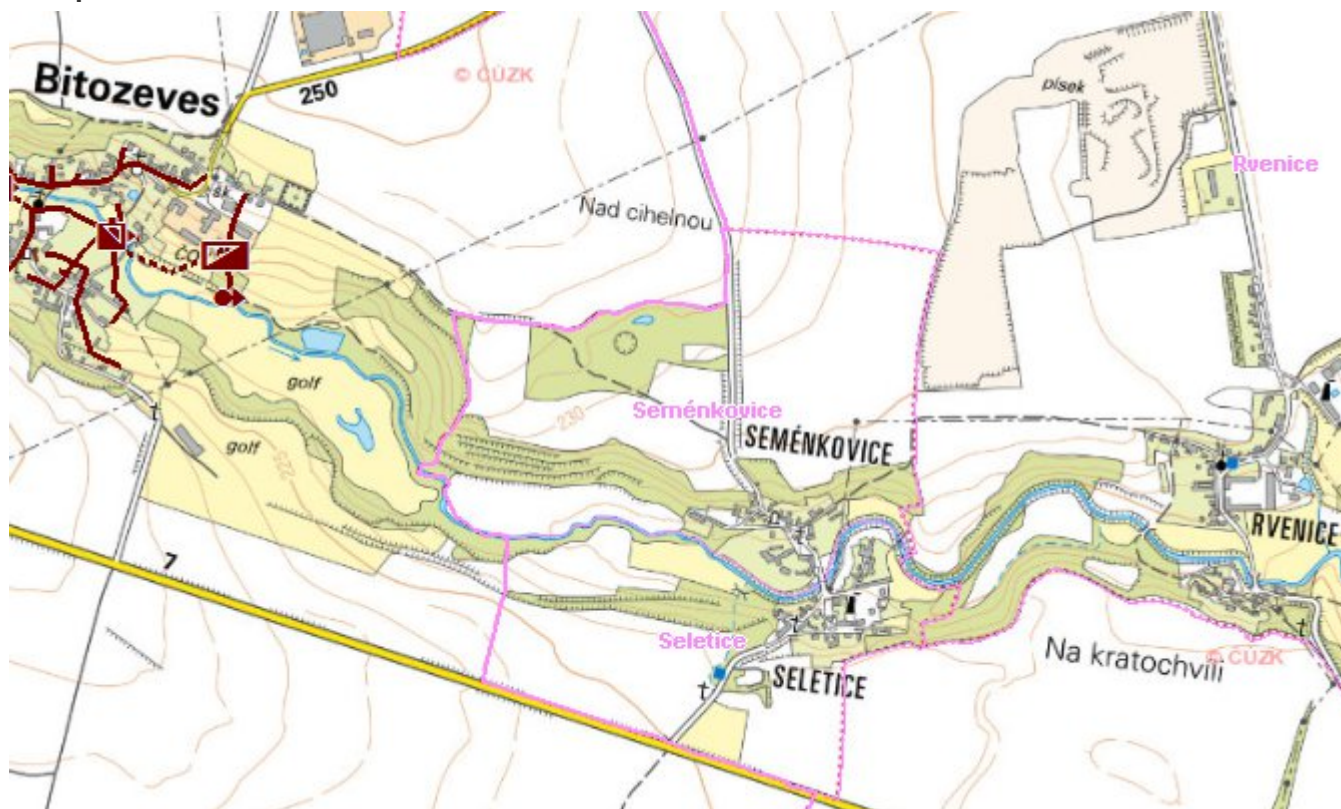
D.2 Kanalizace – popis stávajícího stavu

Obec Semánkovice nemá kanalizační síť. Odpadní vody od 50 % trvale bydlících obyvatel jsou akumulovány v bezodtokých jímkách s vyvážení na pole a 50 % obyvatel své bezodtokové jímky vyváží na ČOV Louny.

D.3 Kanalizace – popis návrhového stavu

S ohledem na velikost obce Semánkovice není investičně a provozně výhodné budovat kanalizační síť a ČOV. Po roce 2016 stávající bezodtokové jímky vyvážení na ČOV Louny rekonstruovány.

Mapa



Bodové objekty

Ke kartě nejsou přiřazeny žádné bodové objekty typu kanalizace

E. EKONOMICKÁ ČÁST

Předpokládané investiční náklady v letech 2018 - 2030 [tis. Kč]

Typ investice		
Vodovody	Kanalizace	Celkem
0,0	1 047,0	1 047,0

Mapa

