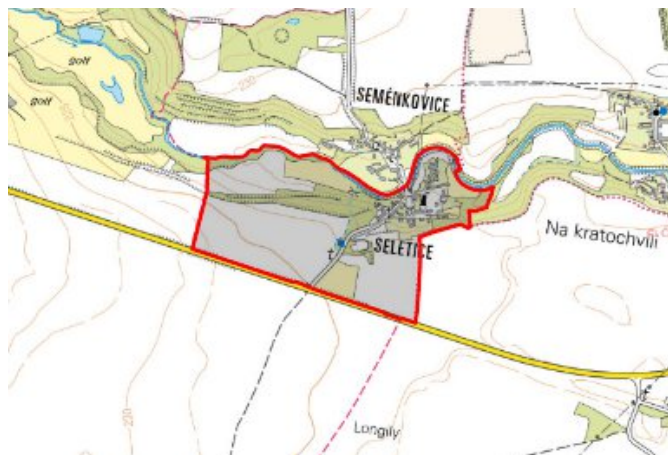


Postoloprty - CZ042.3507.4207.0164.09

A. OBEC

Postoloprty

Číslo obce PRVKUK	0164
Kód obce PRVKUK	CZ042.3507.4207.0164
Kód obce	566624
Číslo ORP (ČSÚ) Název ORP	850 (4207) Louny



Členění obce

Úplný kód části obce PRVKUK	Název části obce	Kód části obce PRVKUK	Kód části obce RÚIAN
CZ042.3507.4207.0164.09	Seletice	31146	311464

B. CHARAKTERISTIKA OBCE

B.1 Základní informace o obci

Obec Seletice leží mezi městy Louny a Žatec na levém břehu řeky Ohře v nadmořské výšce 200 - 220 m n. m. V obci trvale bydlí do 60 obyvatel. Počet rekreatantů v chatách a chalupách se pohybuje do 40 obyvatel. Území obce náleží do povodí Ohře. Obec se nenachází ve státem chráněném území. Počet trvale žijících obyvatel bude velmi mírně stoupat.

B.2 Demografický vývoj

Bydlící obyvatelé	Počet bydlících obyvatel					
	2002	2005	2011	2018	2025	2030
trvale bydlící	54	54	55	57	-	-
přechodně bydlící	32	32	32	32	-	-
celkem	86	86	87	89	-	-

C. VODOVODY

C.1 Počet obyvatel připojených na vodovod

Počet připojených obyvatel					
2002	2005	2011	2018	2025	2030
32	35	39	46	-	-

C.2 Vodovody – popis stávajícího stavu

Obec Seletice je zásobována pitnou vodou ze skupinového vodovodu Louny OPSKLN.039 vodovodem OP-SK-LN.039.51. Zdrojem vody je VDJ Břvany – 1 x 400 m³ (270,00 / 275,00 m n. m.), který je zásobován vodou z přívodního řadu DN 500 z Vodárenské soustavy Přísečnice. Ve VDJ Břvany je umístěno dávkovací čerpadlo NaClO, které zajišťuje dochlorování vody pro obce zásobované z tohoto vodojemu. Na vodovodní síť je napojeno 59 % trvale bydlících obyvatel, zbylých 41 % je zásobováno individuálně domovními studnami. Kvalita vody v těchto studních neodpovídá vyhl. 376/2000 sb. a jejich vydatnost také není dostatečná. Majitelem vodárenského zařízení je Severočeská vodárenská společnost a.s. a majetek provozují Severočeské vodovody a kanalizace, a.s.

C.3 Vodovody – popis návrhového stavu

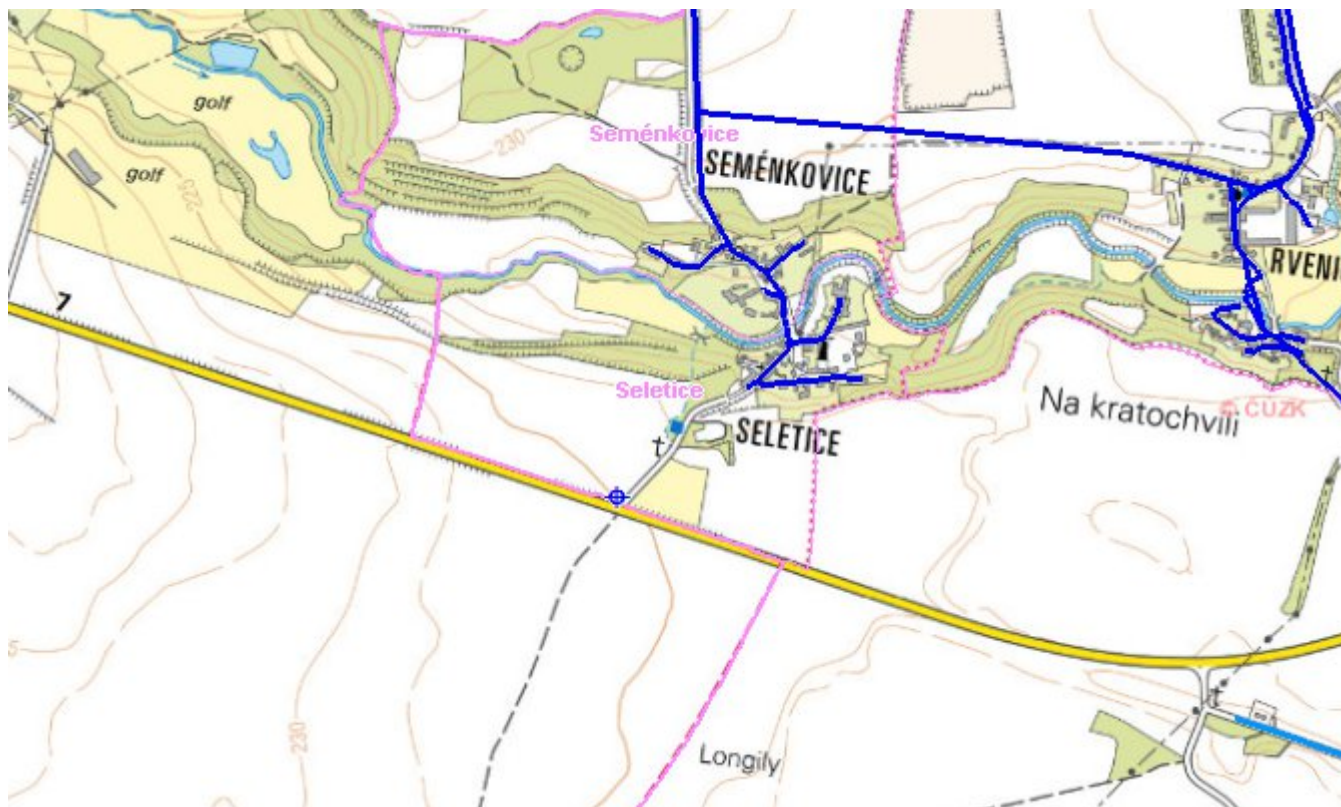
Vodovod je v celém rozsahu bez větších provozních problémů. Navrhujeme napojení dalších obyvatel.

C.4 Nouzové zásobování vodou za krizové situace

Pro zajištění krizového zásobování vodou byly vytipovány podzemní zdroje – vrty Holedeč 8, 9, 10, 11. Nouzové zásobování **pitnou vodou** bude zajišťováno dopravou pitné vody v množství maximálně 15 l/den x obyvatele cisternami v rámci závodu Severočeské vodovody a kanalizace, a.s. Zásobení pitnou vodou bude doplňováno balenou vodou.

Nouzové zásobování **užitkovou vodou** bude zajišťováno z veřejného vodovodu. Při využívání zdrojů pro zásobení užitkovou vodou se bude postupovat podle pokynů územně příslušného hygienika.

Mapa



Bodové objekty

Typ	Stav	Identifikátor	Popis	Objem	Objem - popis	Usnesení
Vodní zdroj	Stav	Seménkovice studna	bod od SCVAK, není žádné další info k dispozici			PRVK/2020

D. KANALIZACE A ČOV

D.1 Počet obyvatel připojených na ČOV

Počet připojených obyvatel					
2002	2005	2011	2018	2025	2030
0	0	0	0	-	-

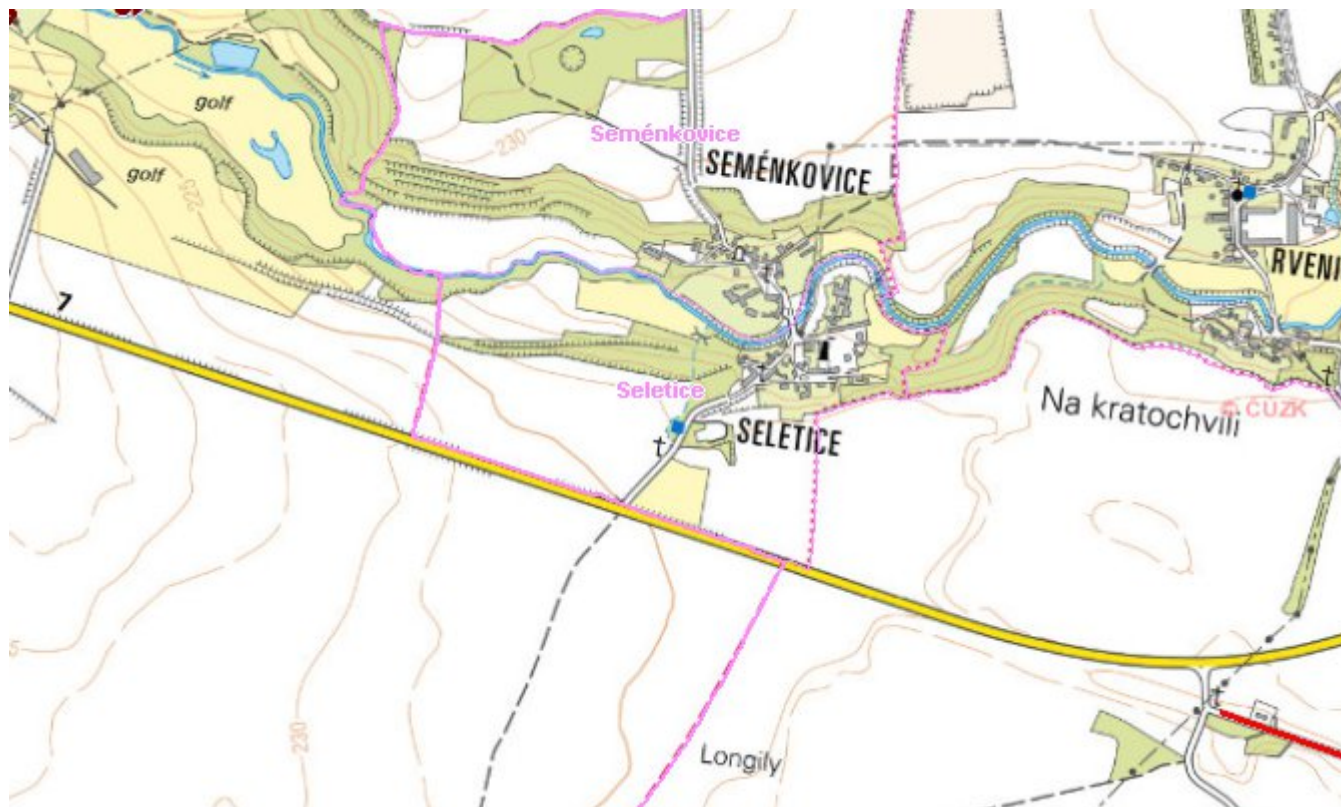
D.2 Kanalizace – popis stávajícího stavu

Obec Seletice nemá kanalizační síť. Odpadní vody od 50 % trvale bydlících obyvatel jsou akumulovány v bezodtokých jímkách s vyvážením na pole a 50 % obyvatel své bezodtokové jímky vyváží na ČOV Louny.

D.3 Kanalizace – popis návrhového stavu

S ohledem na velikost obce Seletice není investičně a provozně výhodné budovat kanalizační síť a ČOV. Po roce 2016 budou stávající bezodtokové jímky vyvážením na ČOV Louny rekonstruovány.

Mapa



Bodové objekty

Ke kartě nejsou přiřazeny žádné bodové objekty typu kanalizace

E. EKONOMICKÁ ČÁST

Předpokládané investiční náklady v letech 2018 - 2030 [tis. Kč]

Typ investice		
Vodovody	Kanalizace	Celkem
0,0	2 148,0	2 148,0

Mapa

