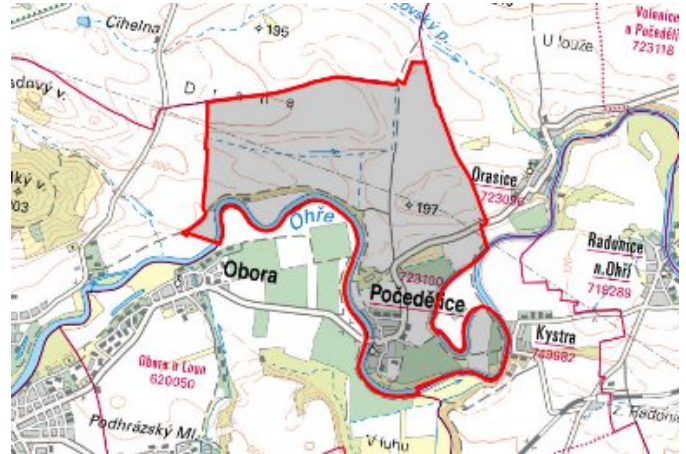


Počedělice - CZ042.3507.4207.0163.01

A. OBEC

Počedělice

Číslo obce PRVKUK	0163
Kód obce PRVKUK	CZ042.3507.4207.0163
Kód obce	566586
Číslo ORP (ČSÚ) Název ORP	850 (4207) Louny



Členění obce

Úplný kód části obce PRVKUK	Název části obce	Kód části obce PRVKUK	Kód části obce RÚIAN
CZ042.3507.4207.0163.01	Počedělice	12310	123102

B. CHARAKTERISTIKA OBCE

B.1 Základní informace o obci

Obec Pochedělice leží severovýchodně od Loun v nadmořské výšce 165 - 170 m n. m. Jedná se o obec do 110 trvale bydlících obyvatel a je zde cca 31 rekreačních objektů. Zástavba je soustředěná, obec je zastavěna převážně rodinnými domy a má zemědělský charakter. Území obce náleží do povodí řeky Ohře, která protéká obcí. Předpokládá se mírný nárůst počtu trvale bydlících obyvatel.

B.2 Demografický vývoj

Bydlící obyvatelé	Počet bydlících obyvatel					
	2002	2005	2011	2018	2025	2030
trvale bydlící	107	110	115	120	-	-
přechodně bydlící	68	68	68	68	-	-
celkem	175	178	183	188	-	-

C. VODOVODY

C.1 Počet obyvatel připojených na vodovod

Počet připojených obyvatel					
2002	2005	2011	2018	2025	2030
107	110	115	120	-	-

C.2 Vodovody – popis stávajícího stavu

Obec Počedělice je zásobována pitnou vodou ze skupinového vodovodu OP-SK-LN.039 vodovodem OPSKLN.039.27. Zdrojem vody je VDJ Louny - Čtyřlístek – 4 x 1750 m³ (237,20 / 242,20 m n. m.), do kterého voda přitéká z Vodárenské soustavy Přisečnice. Na vodovod je napojeno 100 % trvale bydlících obyvatel. Majitelem vodárenského zařízení je Severočeská vodárenská společnost a.s. a majetek provozují Severočeské vodovody a kanalizace, a.s.

C.3 Vodovody – popis návrhového stavu

Vodovod je v celém rozsahu bez větších provozních problémů.

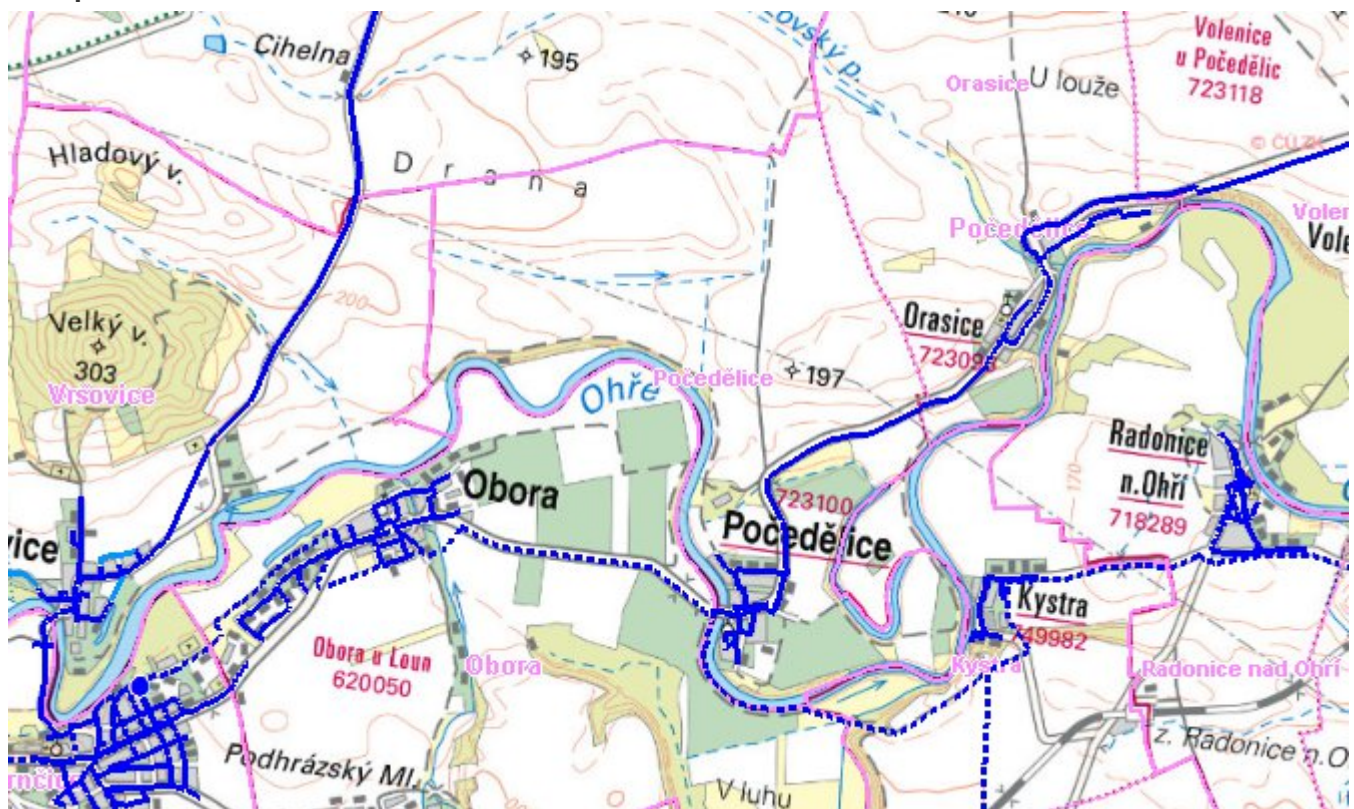
C.4 Nouzové zásobování vodou za krizové situace

Pro zajištění krizového zásobování vodou byly vytipovány podzemní zdroje – vrty Holedeč 8, 9, 10, 11 a Vlastislav Kaple na Litoměřicku.

Nouzové zásobování **pitnou vodou** bude zajišťováno dopravou pitné vody v množství maximálně 15 l/den×obyvatele cisternami v rámci závodu Severočeské vodovody a kanalizace, a.s. Zásobení pitnou vodou bude doplňováno balenou vodou.

Nouzové zásobování **užitkovou vodou** bude zajišťováno z veřejného vodovodu. Při využívání zdrojů pro zásobení užitkovou vodou se bude postupovat podle pokynů územně příslušného hygienika.

Mapa



Bodové objekty

Ke kartě nejsou přiřazeny žádné bodové objekty typu vodovod

D. KANALIZACE A ČOV

D.1 Počet obyvatel připojených na ČOV

Počet připojených obyvatel					
2002	2005	2011	2018	2025	2030
0	0	0	0	-	-

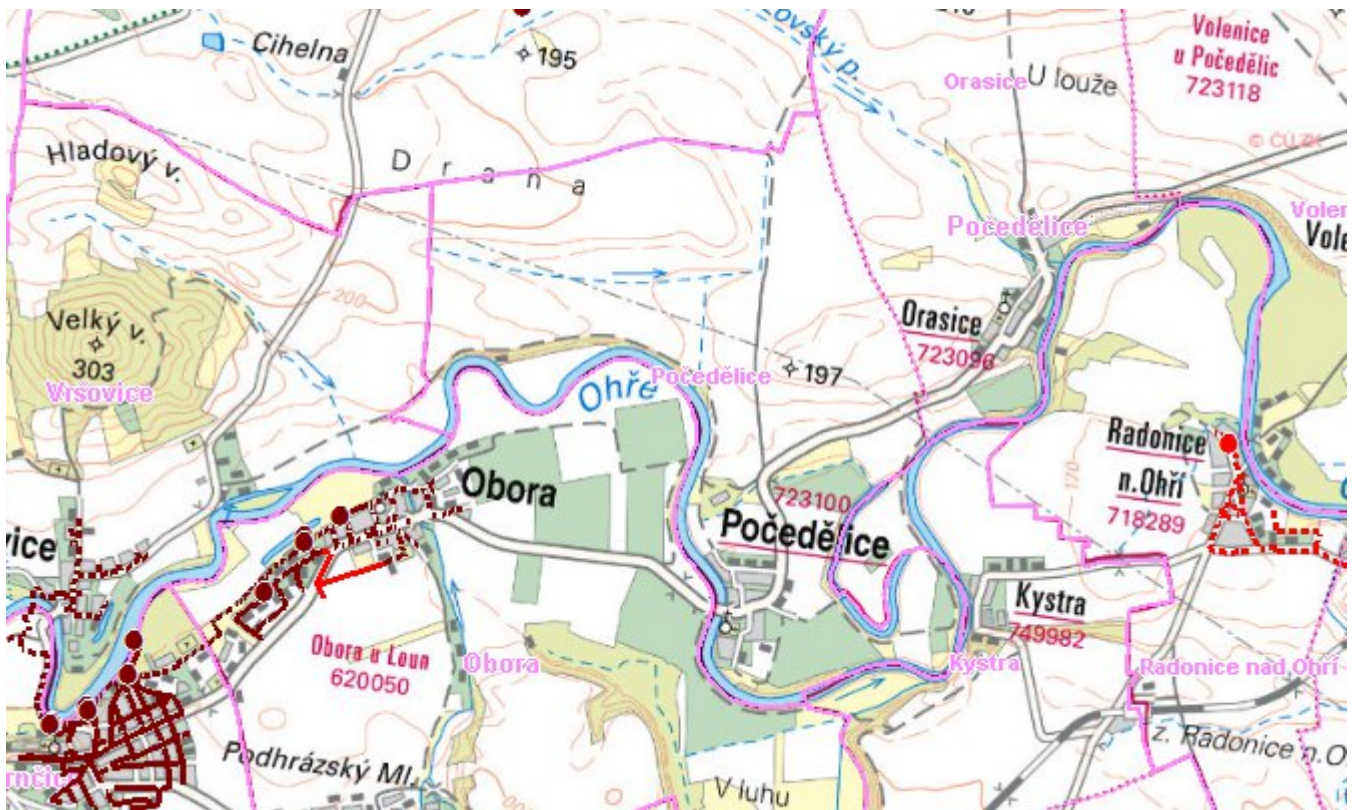
D.2 Kanalizace – popis stávajícího stavu

Obec Počedělice nemá kanalizační síť. Odpadní vody od 100 % trvale bydlících obyvatel jsou akumulovány v bezodtokových jímkách a jsou vyváženy na pole.

D.3 Kanalizace – popis návrhového stavu

S ohledem na velikost obce Počedělice není investičně a provozně výhodné budovat kanalizační síť a ČOV. Po roce 2016 budou stávající bezodtokové jímky s vyvážením na ČOV Louny rekonstruovány.

Mapa



Bodové objekty

Ke kartě nejsou přiřazeny žádné bodové objekty typu kanalizace

E. EKONOMICKÁ ČÁST

Předpokládané investiční náklady v letech 2018 - 2030 [tis. Kč]

Typ investice		
Vodovody	Kanalizace	Celkem
0,0	3 801,0	3 801,0

Mapa

