

Nová Ves - CZ042.3507.4207.0157.01

A. OBEC

Nová Ves

Číslo obce PRVKUK	0157
Kód obce PRVKUK	CZ042.3507.4207.0157
Kód obce	542636
Číslo ORP (ČSÚ) Název ORP	850 (4207) Louny



Členění obce

Úplný kód části obce PRVKUK	Název části obce	Kód části obce PRVKUK	Kód části obce RÚIAN
CZ042.3507.4207.0157.01	Nová Ves	04911	49115

B. CHARAKTERISTIKA OBCE

B.1 Základní informace o obci

Obec Nová Ves leží jižně od Loun v nadmořské výšce 340 - 380 m n. m.. Zástavba je soustředěná podél místní komunikace, obec je zastavěna převážně rodinnými domy. Obcí protéká bezejmenný potok (pravostranný přítok Smolnického potoka). Smolnický potok místy lemuje západní hranici katastrálního území, území obce náleží do povodí Ohře. V obci se nachází požární nádrž a rybník a obcí prochází hranice přírodního parku Džbán. Předpokládá se mírný nárůst počtu trvale žijících obyvatel.

B.2 Demografický vývoj

Bydlící obyvatelé	Počet bydlících obyvatel					
	2002	2005	2011	2018	2025	2030
trvale bydlící	104	102	112	116	122	127
přechodně bydlící	90	90	77	90	90	90
celkem	194	192	189	206	212	217

C. VODOVODY

C.1 Počet obyvatel připojených na vodovod

Počet připojených obyvatel					
2002	2005	2011	2018	2025	2030
34	44	60	123	129	134

C.2 Vodovody – popis stávajícího stavu

Obec Nová Ves je zásobována pitnou vodou ze skupinového vodovodu Louny OP-SK-LN.039. Zdrojem vody je rozvodná síť obce Hříškov, která je zásobována z věžového VDJ Hříškov – 1 x 200 m³ (423,50 / 430,00 m n. m.), do kterého voda přitéká přes VDJ Smolnice, VDJ Chlumčany a VDJ Louny HTP z vodárenské soustavy Přísečnice. Na vodovodní síť je napojena většina trvale bydlících obyvatel. Majitelem vodárenského zařízení je Severočeská vodárenská společnost a.s. a majetek provozují Severočeské vodovody a kanalizace, a.s..

C.3 Vodovody – popis návrhového stavu

Vodovod v obci je v celém rozsahu bez větších provozních problémů.

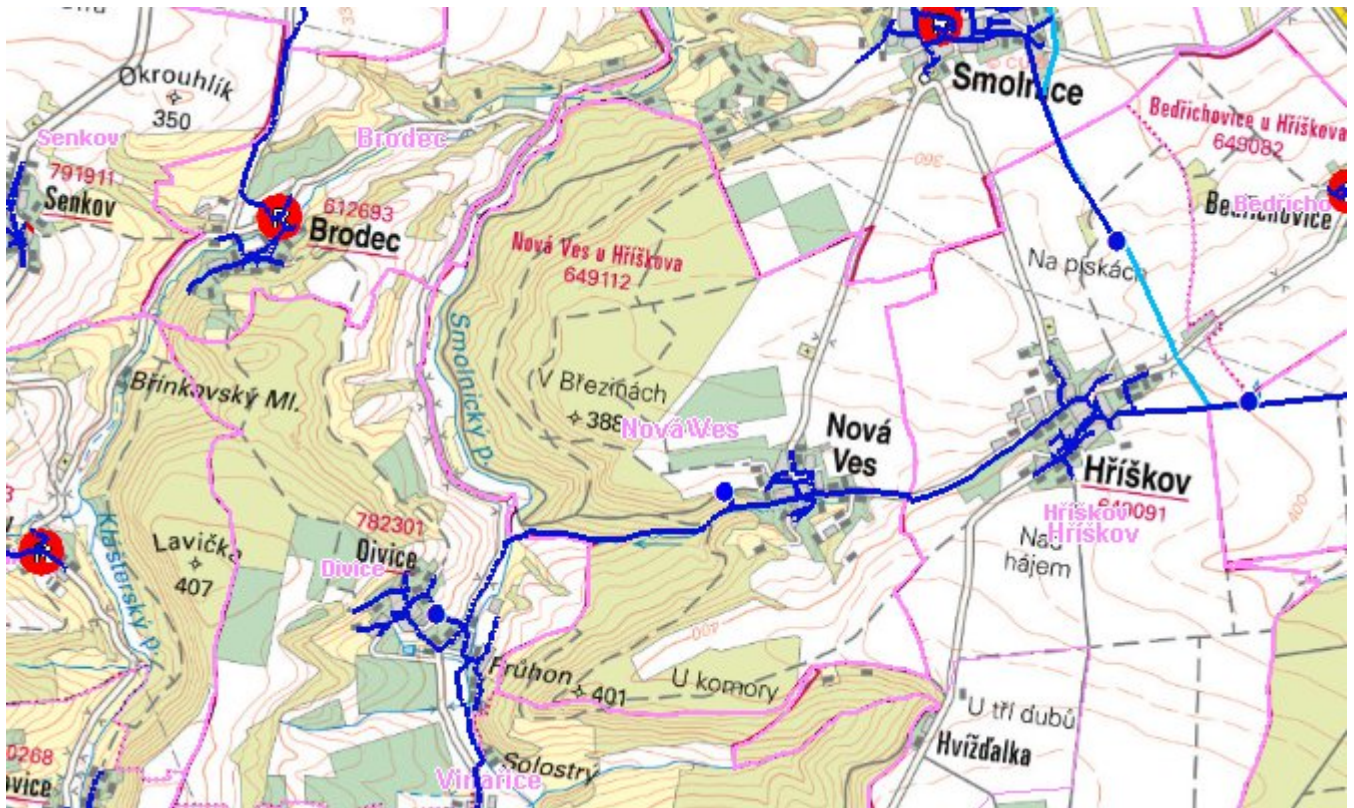
C.4 Nouzové zásobování vodou za krizové situace

Pro zajištění krizového zásobování vodou byly vytipovány podzemní zdroje – Valov a vrty Holedeč 8, 9, 10, 11.

Nouzové zásobování **pitnou vodou** bude zajišťováno dopravou pitné vody v množství maximálně 15 l/den×obyvatele cisternami v rámci závodu Severočeské vodovody a kanalizace, a.s. Zásobení pitnou vodou bude doplňováno balenou vodou.

Nouzové zásobování **užitkovou vodou** bude zajišťováno z veřejného vodovodu. Při využívání zdrojů pro zásobení užitkovou vodou se bude postupovat podle pokynů územně příslušného hygienika.

Mapa



Bodové objekty

Typ	Stav	Identifikátor	Popis	Objem	Objem - popis	Usnesení
Vodojem zemní	Stav		Nová Ves u Hříškova - VD.J.LN 039/20		60 m ³	PRVK\2021

D. KANALIZACE A ČOV

D.1 Počet obyvatel připojených na ČOV

Počet připojených obyvatel					
2002	2005	2011	2018	2025	2030
0	0	0	0	0	0

D.2 Kanalizace – popis stávajícího stavu

Obec Nová Ves nemá v současnosti vybudovaný systém veřejné kanalizace. Odpadní vody od 100 % obyvatel jsou akumulovány v bezodtokových jímkách s vyvážením na ČOV Louny.

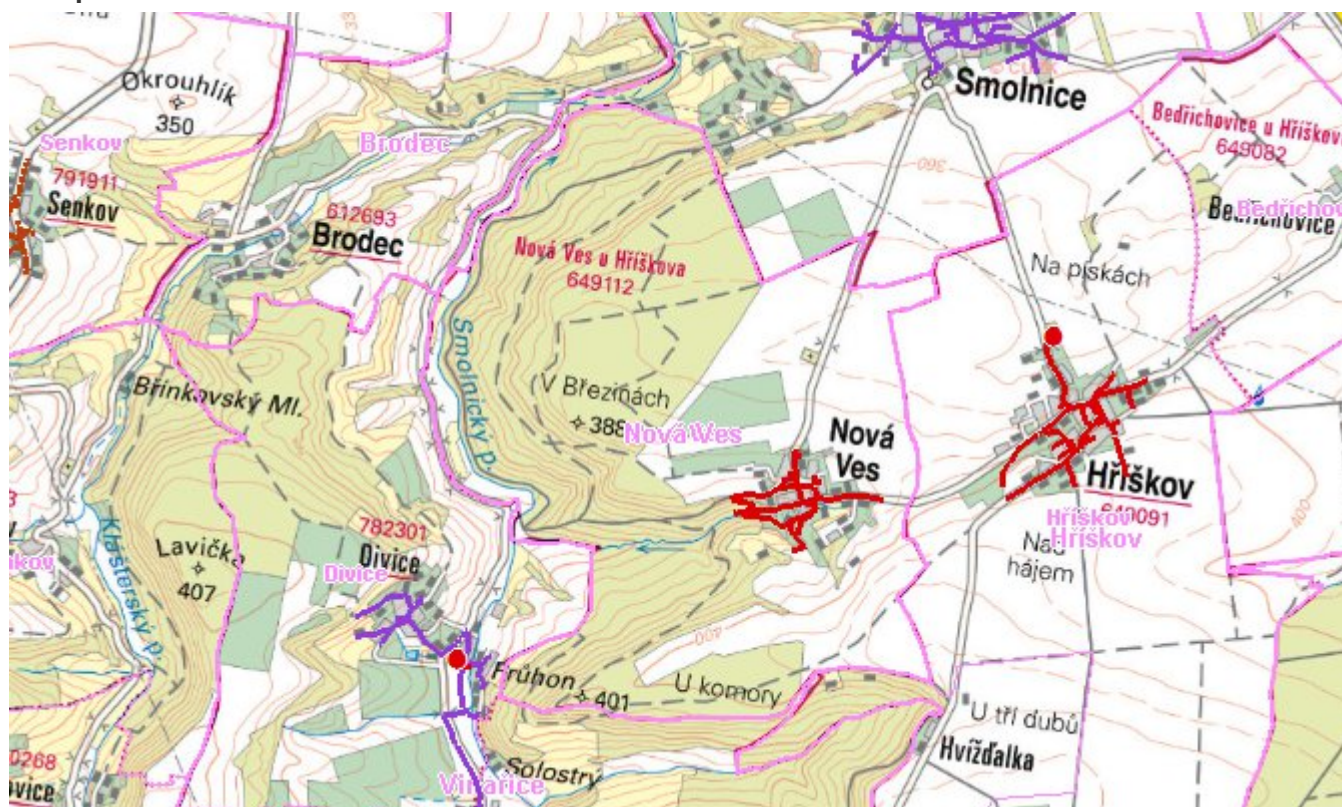
D.3 Kanalizace – popis návrhového stavu

V cílovém roce 2030 zůstane zachován stávající způsob likvidace odpadních vod.

Je nutné upřednostňovat hromadné napojení skupin nemovitostí na společné zařízení pro více objektů.

Je zpracován projekt vybudování oddílné gravitační kanalizační sítě z plastových trub DN 250 v celkové délce 2018 m s dvěma čerpacími stanicemi s výtlačky do gravitačních stok z níže položených částí obce z plastového potrubí DN 80 v délce 520 m a centrální čistírny odpadních vod pro 100 EO. Dva vzdálené objekty nejsou do řešení zahrnuty a budou řešeny individuálně. Do roku 2030 se tato výstavba nepředpokládá.

Mapa



Bodové objekty

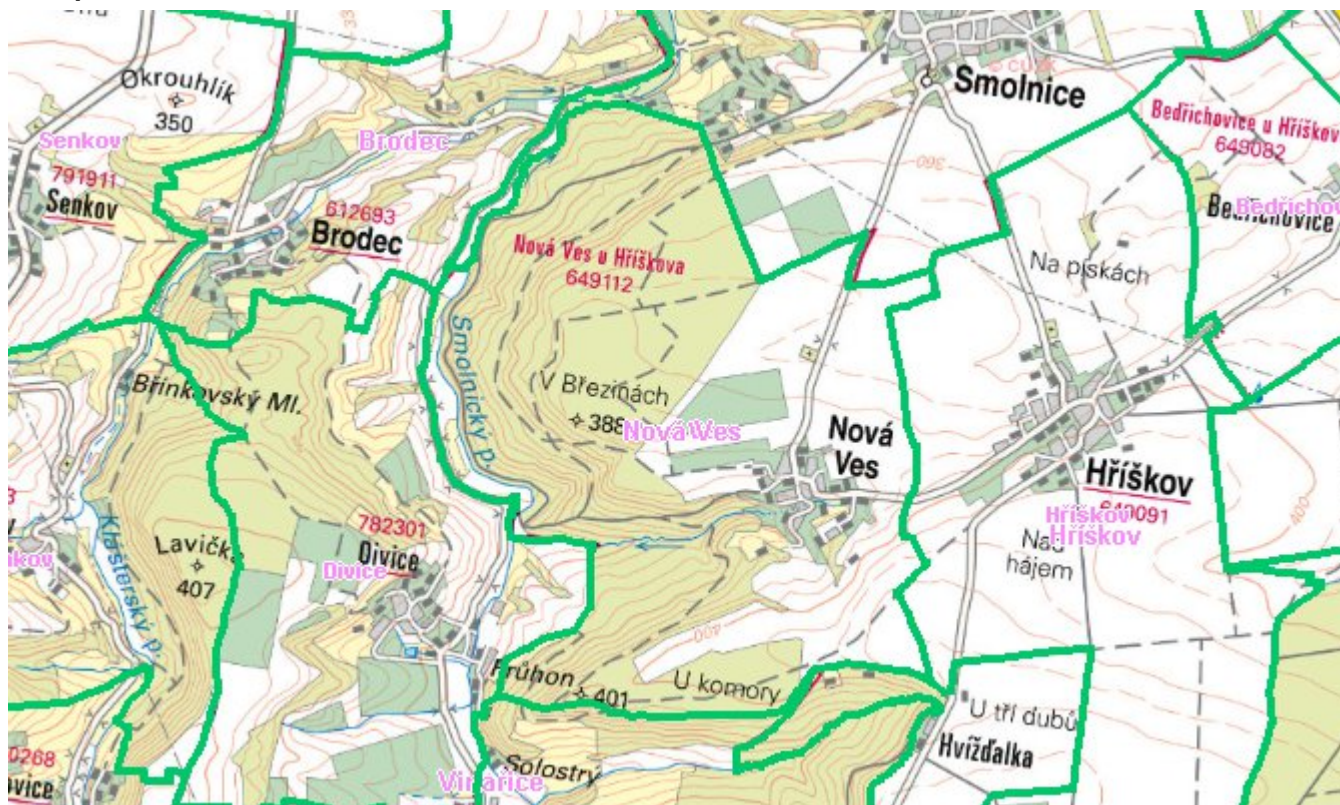
Typ	Stav	Identifikátor	Popis	Kapacita	Kapacita - popis	Usnesení
ČOV	Návrh		ČOV Nová Ves			PRVK\2021

E. EKONOMICKÁ ČÁST

Předpokládané investiční náklady v letech 2018 - 2030 [tis. Kč]

Typ investice		
Vodovody	Kanalizace	Celkem
0,0	0,0	0,0

Mapa



F. VODOPRÁVNÍ ROZHODNUTÍ

Vodoprávní úřad	Čj	Popis rozhodnutí	Výroky	Datum vydání	Soubory
Louny	MULNCJ 56039/2014	Nová Ves - stavební povolení na revitalizaci drobného vodního toku	Stavební povolení k vodním dílům	27. 8. 2013	PDF
Louny	MULNCJ 49235/2009	Nová Ves-rybník MM	Nakládání s vodami	12. 8. 2009	PDF , PDF