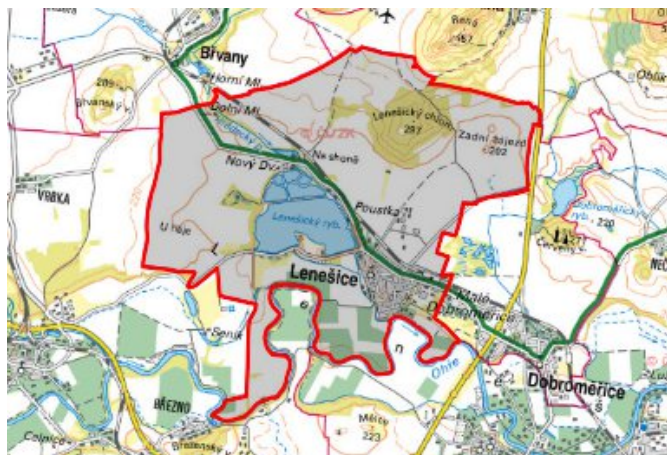


Lenešice - CZ042.3507.4207.0153.01

A. OBEC

Lenešice

Číslo obce PRVKUK	0153
Kód obce PRVKUK	CZ042.3507.4207.0153
Kód obce	566322
Číslo ORP (ČSÚ) Název ORP	850 (4207) Louny



Členění obce

Úplný kód části obce PRVKUK	Název části obce	Kód části obce PRVKUK	Kód části obce RÚIAN
CZ042.3507.4207.0153.01	Lenešice	07992	79928

B. CHARAKTERISTIKA OBCE

B.1 Základní informace o obci

Obec Lenešice leží na severozápadně od Loun v nadmořských výškách 176 – 185 m n. m. Jedná se o obec do 1400 trvale bydlících obyvatel. Zástavba obce je tvořena převážně rodinnými domy a bytovou výstavbou. Obcí protéká Hrádecký potok a řeka Ohře. Pro požární účely slouží Lenešický rybník a řeka Ohře. Celé území obce spadá do CHKO České středohoří. Zájmové území náleží do povodí řeky Ohře. Počet trvale žijících obyvatel bude v obci mírně stoupat. Předpokládá se výstavba 10 rodinných domů.

B.2 Demografický vývoj

Bydlící obyvatelé	Počet bydlících obyvatel					
	2002	2005	2011	2018	2025	2030
trvale bydlící	1 313	1 321	1 335	1 350	-	-
přechodně bydlící	0	0	0	0	-	-
celkem	1 313	1 321	1 335	1 350	-	-

C. VODOVODY

C.1 Počet obyvatel připojených na vodovod

Počet připojených obyvatel					
2002	2005	2011	2018	2025	2030
1 300	1 308	1 322	1 337	-	-

C.2 Vodovody – popis stávajícího stavu

Obec Lenešice je zásobována pitnou vodou ze skupinového vodovodu OP-SK-LN.039 vodovodem OPSKLN.039.21. Zdrojem vody je rozvodná síť města Louny, která je zásobovaná z VDJ Louny – Čtyřlístek – 4 x 1750 m³ (237,20 / 242,20 m n. m.), do kterého voda přitéká z Vodárenské soustavy Přisečnice. Na vodovod je napojeno 99 % trvale bydlících obyvatel, zbylé 1 % je zásobováno individuálně. Majitelem vodárenského zařízení je Severočeská vodárenská společnost a.s. a majetek provozují Severočeské vodovody a kanalizace, a.s.

C.3 Vodovody – popis návrhového stavu

Vodovod je v celém rozsahu obce bez větších provozních problémů. Do budoucna se počítá s postupnou rekonstrukcí řadů.

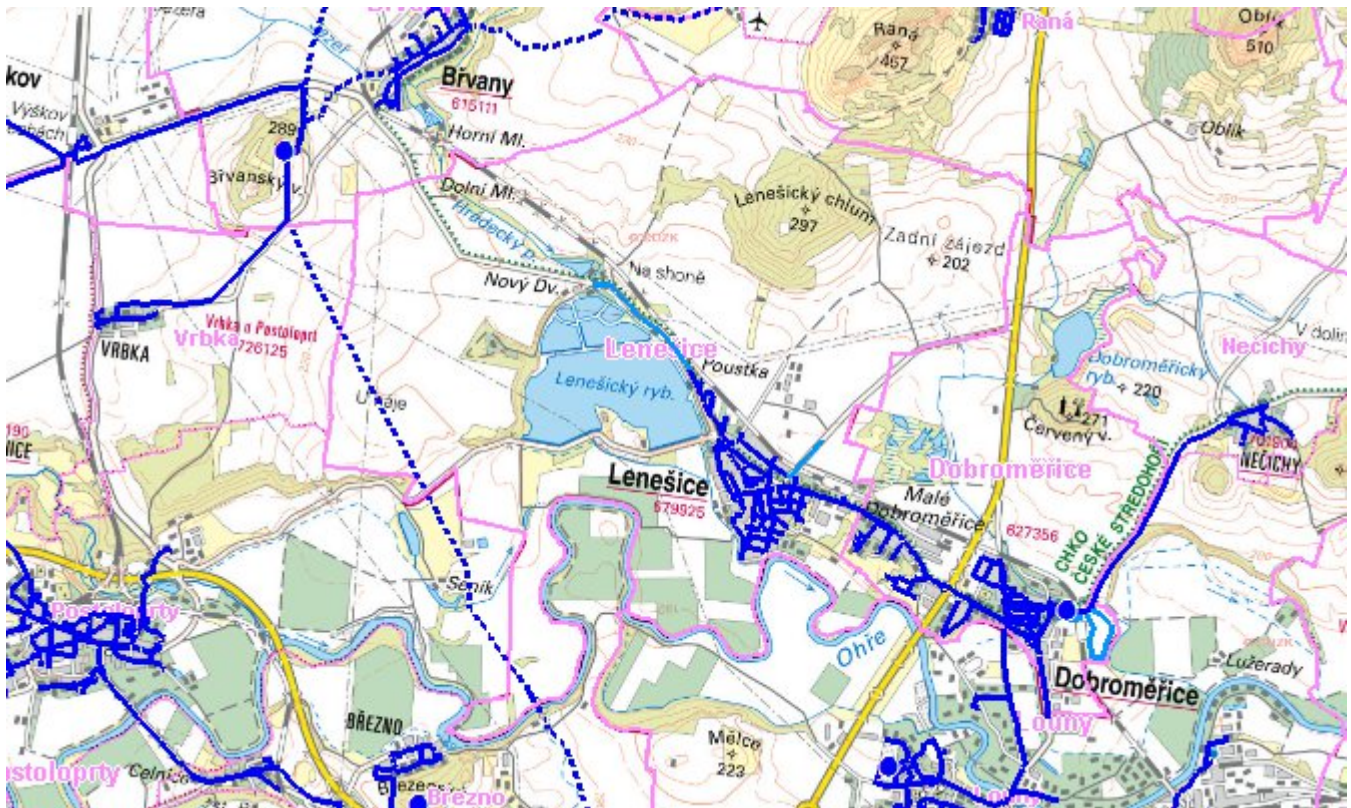
C.4 Nouzové zásobování vodou za krizové situace

Pro zajištění krizového zásobování vodou byly vytipovány podzemní zdroje – Valov a vrty Holedeč 8, 9, 10, 11.

Nouzové zásobování **pitnou vodou** bude zajišťováno dopravou pitné vody v množství maximálně 15 l/den×obyvatele cisternami v rámci závodu Severočeské vodovody a kanalizace, a.s. Zásobení pitnou vodou bude doplňováno balenou vodou.

Nouzové zásobování **užitkovou vodou** bude zajišťováno z veřejného vodovodu. Při využívání zdrojů pro zásobení užitkovou vodou se bude postupovat podle pokynů územně příslušného hygienika.

Mapa



Bodové objekty

Ke kartě nejsou přiřazeny žádné bodové objekty typu vodovod

D. KANALIZACE A ČOV

D.1 Počet obyvatel připojených na ČOV

Počet připojených obyvatel					
2002	2005	2011	2018	2025	2030
1 300	1 308	1 322	1 336	-	-

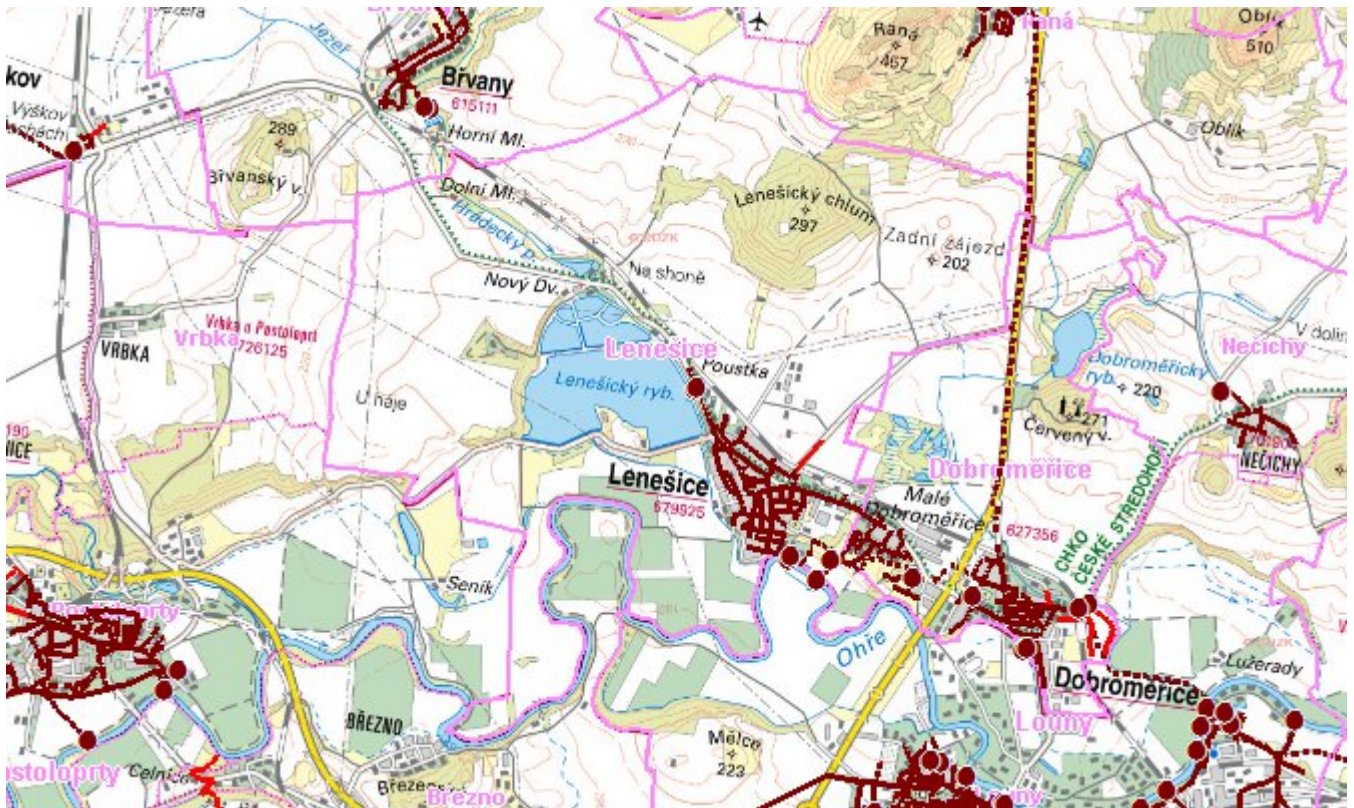
D.2 Kanalizace – popis stávajícího stavu

Obec Lenešice má jednotnou kanalizační síť K-LN.042.5-J.C. Odpadní vody jsou čerpány přes obec Dobroměřice na ČOV Louny. ČOV Louny je podrobně popsána v kartě 0156.01. 99 % trvale bydlících obyvatel je napojeno na kanalizaci a od 1 % jsou odpadní vody zachycovány v septicích s odtokem do vodoteče. Majitelem kanalizace a ČOV je Severočeská vodárenská společnost a.s. a majetek provozují Severočeské vodovody a kanalizace, a.s.

D.3 Kanalizace – popis návrhového stavu

Vzhledem ke stáří kanalizace navrhujeme postupnou rekonstrukci při které budou všechny septiky přepojeny na kanalizaci.

Mapa



Bodové objekty

Typ	Stav	Identifikátor	Popis	Kapacita	Kapacita - popis	Usnesení
Čerpací stanice	Stav		Lenešice - ČOV			PRVK/2020
Čerpací stanice	Stav		Dobroměřice 1 - Lenešická			PRVK/2020
Čerpací stanice	Stav		Lenešice Jiráskova			PRVK/2020
Výústní objekt	Stav					PRVK/2020

E. EKONOMICKÁ ČÁST

Předpokládané investiční náklady v letech 2018 - 2030 [tis. Kč]

Typ investice		
Vodovody	Kanalizace	Celkem
0,0	0,0	0,0

Mapa

