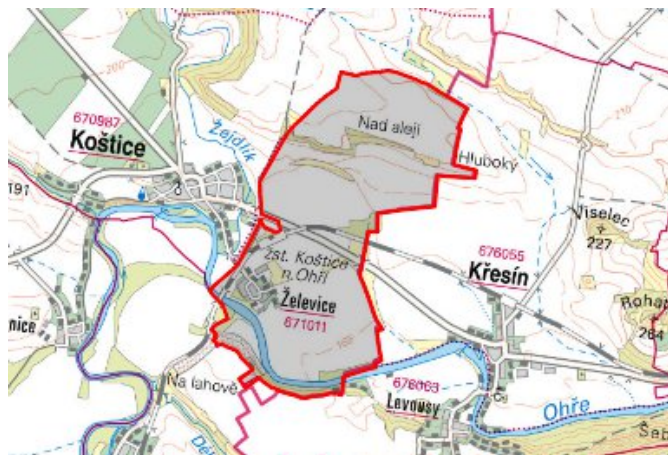


# Košťice - CZ042.3507.4207.0151.04

## A. OBEC

### Košťice

<b>Číslo obce PRVKUK</b>	0151
<b>Kód obce PRVKUK</b>	CZ042.3507.4207.0151
<b>Kód obce</b>	566284
<b>Číslo ORP (ČSÚ)</b> <b>Název ORP</b>	850 (4207) Louny



### Členění obce

<b>Úplný kód části obce PRVKUK</b>	<b>Název části obce</b>	<b>Kód části obce PRVKUK</b>	<b>Kód části obce RÚIAN</b>
CZ042.3507.4207.0151.04	Želevice	07101	71013

## B. CHARAKTERISTIKA OBCE

### B.1 Základní informace o obci

Obec Želevice leží na severovýchodě od Loun v blízkosti obce Košťice v nadmořské výšce 165 – 170 m n. m.. Zástavba obce je soustředěná podél hlavní komunikace a je tvořena převážně rodinnými domy. Obec leží na levém břehu řeky Ohře, která slouží pro požární účely. Na části území cca 2,5 ha se nachází chráněné území, které je vyhlášeno jako Přírodní památka Košťice. Zájmové území náleží do povodí Ohře. Nepředpokládá se zásadní změna ohledně počtu trvale bydlících obyvatel.

### B.2 Demografický vývoj

<b>Bydlící obyvatelé</b>	<b>Počet bydlících obyvatel</b>					
	<b>2002</b>	<b>2005</b>	<b>2011</b>	<b>2018</b>	<b>2025</b>	<b>2030</b>
trvale bydlící	31	25	32	31	29	29
přechodně bydlící	125	126	11	12	12	12
<b>celkem</b>	<b>156</b>	<b>151</b>	<b>43</b>	<b>43</b>	<b>41</b>	<b>41</b>

# C. VODOVODY

## C.1 Počet obyvatel připojených na vodovod

Počet připojených obyvatel					
2002	2005	2011	2018	2025	2030
18	18	15	43	41	41

## C.2 Vodovody – popis stávajícího stavu

Obec Želevice je zásobována pitnou vodou ze skupinového vodovodu Libčeves II OP-SK-LT.016 přes rozvodné sítě obcí Třebívlice, Lukohořany, Vojničky, Vojnice a Koštice. Zdrojem vody je věžový VDJ Koštice – 1 x 200 m<sup>3</sup> (180,60 / 187,00 m n. m.), který je zásobován přes VDJ Šepetely – 2 x 150 m<sup>3</sup> z Vodárenské soustavy Přísečnice. Na vodovodní síť je napojena většina trvale bydlících obyvatel. Majitelem vodárenského zařízení je Severočeská vodárenská společnost a.s. a majetek provozují Severočeské vodovody a kanalizace, a.s..

## C.3 Vodovody – popis návrhového stavu

Vodovod je v celém rozsahu zástavby bez větších provozních problémů.

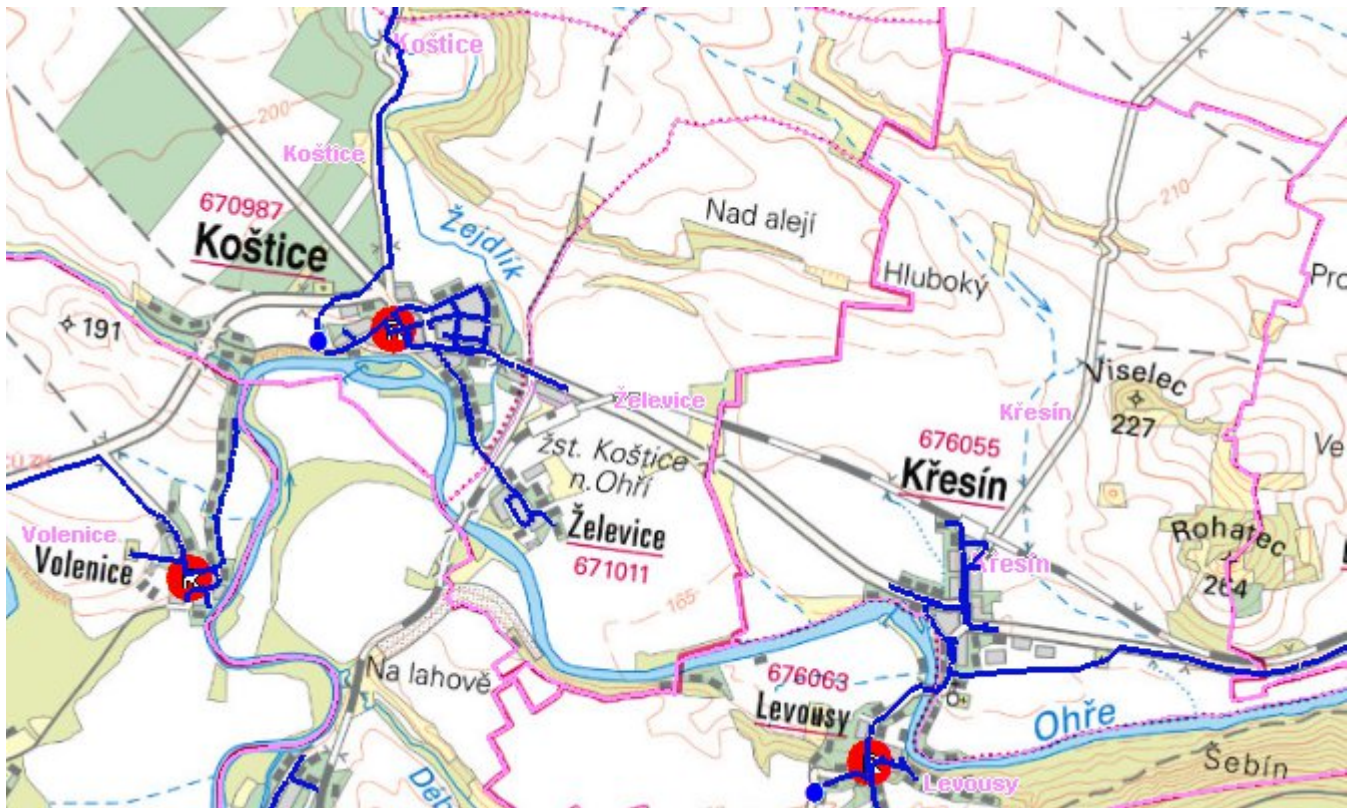
## C.4 Nouzové zásobování vodou za krizové situace

Pro zajištění krizového zásobování vodou byly vytipovány podzemní zdroje – Valov a vrty Holedeč 8, 9, 10, 11.

Nouzové zásobování **pitnou vodou** bude zajišťováno dopravou pitné vody v množství maximálně 15 l/den×obyvatele cisternami v rámci závodu Severočeské vodovody a kanalizace, a.s. Zásobení pitnou vodou bude doplňováno balenou vodou.

Nouzové zásobování **užitkovou vodou** bude zajišťováno z veřejného vodovodu. Při využívání zdrojů pro zásobení užitkovou vodou se bude postupovat podle pokynů územně příslušného hygienika.

## Mapa



## Bodové objekty

Ke kartě nejsou přiřazeny žádné bodové objekty typu vodovod

## D. KANALIZACE A ČOV

### D.1 Počet obyvatel připojených na ČOV

Počet připojených obyvatel					
2002	2005	2011	2018	2025	2030
0	0	0	0	29	29

### D.2 Kanalizace – popis stávajícího stavu

Obec Želevice nemá kanalizační síť. Odpadní vody od 100 % trvale bydlících obyvatel jsou akumulovány v bezodtokých jímkách s vyvážením na ČOV Louny.

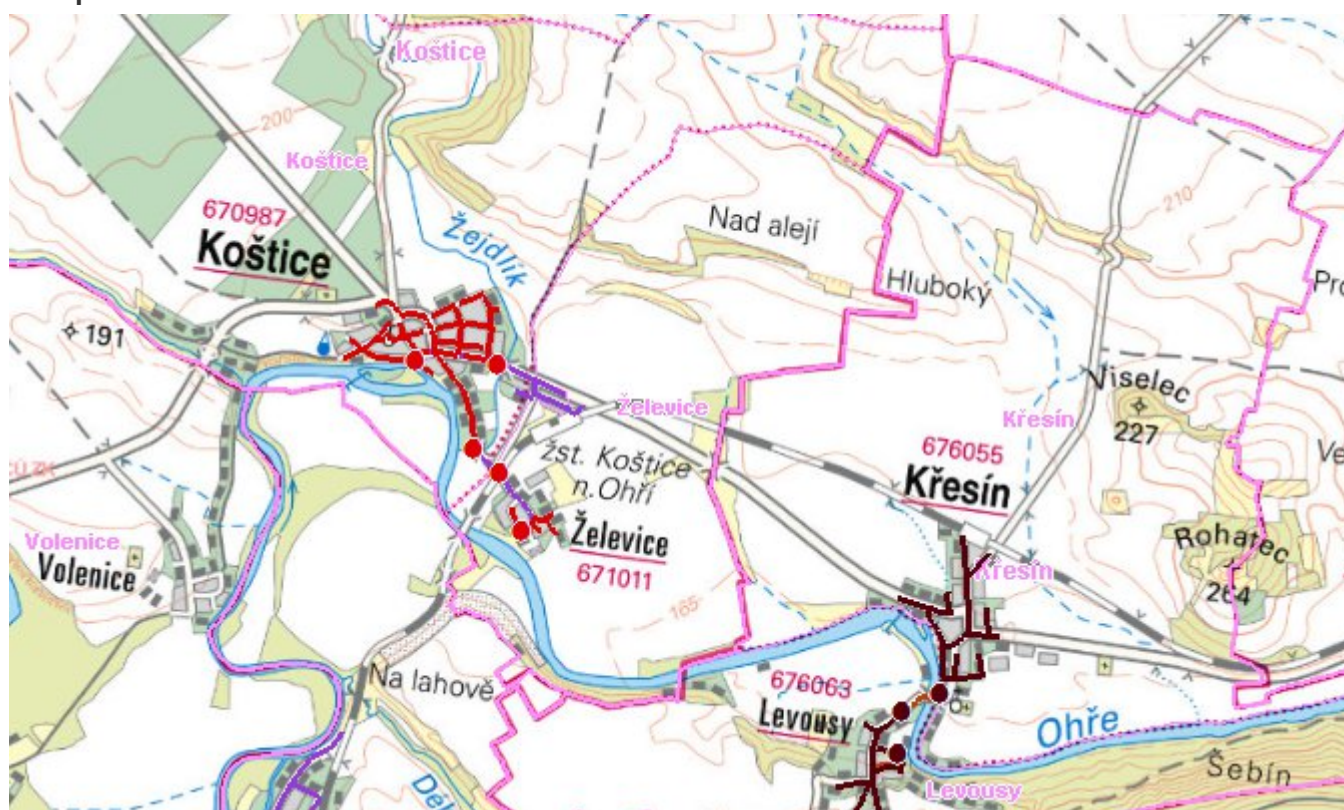
V současné době je zahájena realizace stavby Košice, Želevice - kanalizace a ČOV.

## D.3 Kanalizace – popis návrhového stavu

Obec Želevice bude odkanalizována prostřednictvím splaškové kanalizační sítě. Gravitační část kanalizace je navržena z trub PVC DN 300 v délce cca 0,5 km. Součástí je čerpací stanice ČS4 ( Q=2l/s ) s výtlakem PE DN80 dl.267 m, kterou jsou odpadní vody čerpány na ČOV Koštice.

Ukončení realizace stavby Koštice, Želevice - kanalizace a ČOV se předpokládá v r.2024. Na kanalizaci a ČOV bude napojeno 100% obyvatel obce.

### Mapa



### Bodové objekty

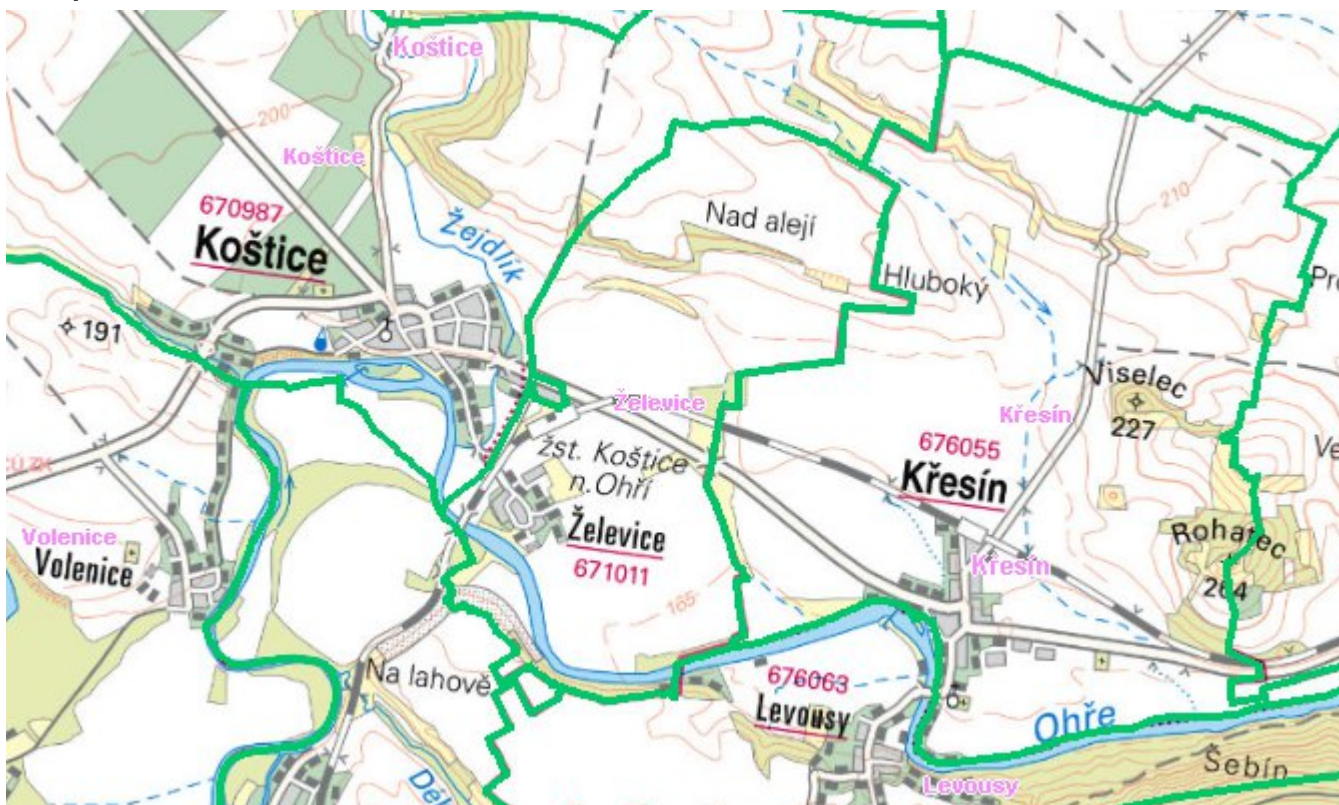
Typ	Stav	Identifikátor	Popis	Kapacita	Kapacita - popis	Usnesení
ČOV	Návrh		ČOV Koštice			PRVK\2021
Čerpací stanice	Návrh		ČS4 Želevice			PRVK\2021

## E. EKONOMICKÁ ČÁST

Předpokládané investiční náklady v letech 2018 - 2030 [tis. Kč]

Typ investice		
Vodovody	Kanalizace	Celkem
0,0	5 145,0	5 145,0

### Mapa



## F. VODOPRÁVNÍ ROZHODNUTÍ

Vodoprávní úřad	ČJ	Popis rozhodnutí	Výroky	Datum vydání	Soubory
Louny	Null	"Domovní ČOV"	Další opatření vodoprávního úřadu	10. 9. 2007	<a href="#">PDF</a> , <a href="#">PDF</a> , <a href="#">PDF</a> , <a href="#">PDF</a> , <a href="#">PDF</a>
Louny	---Nezadáno---	R-Košice - souhlas v zú	Další opatření vodoprávního úřadu	2. 10. 2006	