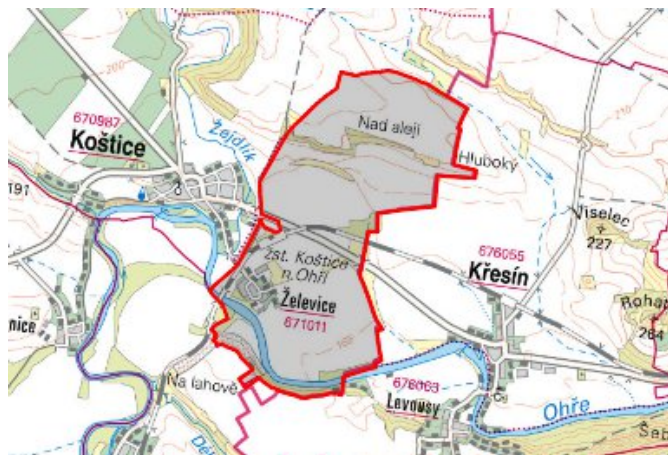


Košťice - CZ042.3507.4207.0151.04

A. OBEC

Košťice

Číslo obce PRVKUK	0151
Kód obce PRVKUK	CZ042.3507.4207.0151
Kód obce	566284
Číslo ORP (ČSÚ) Název ORP	850 (4207) Louny



Členění obce

Úplný kód části obce PRVKUK	Název části obce	Kód části obce PRVKUK	Kód části obce RÚIAN
CZ042.3507.4207.0151.04	Želevice	07101	71013

B. CHARAKTERISTIKA OBCE

B.1 Základní informace o obci

Obec Želevice leží na severovýchodě od Loun v blízkosti obce Košťice v nadmořských výškách 165 – 170 m n. m. Jedná se o obec do 40 trvale bydlících obyvatel a se 70 rekreačními objekty. Zástavba obce je soustředěná podél hlavní komunikace, je tvořena převážně rodinnými domy. Obcí protéká významný vodní tok Ohře, který slouží pro požární účely. Zájmové území náleží povodí řeky Ohře. Počet trvale žijících obyvatel bude v obci rapidně klesat spolu s mírným nárůstem rekreaantů. Předpokládá se výstavba 5 rekreačních objektů pro individuální rekreaci.

B.2 Demografický vývoj

Bydlící obyvatelé	Počet bydlících obyvatel					
	2002	2005	2011	2018	2025	2030
trvale bydlící	31	25	15	5	-	-
přechodně bydlící	125	126	128	130	-	-
celkem	156	151	143	135	-	-

C. VODOVODY

C.1 Počet obyvatel připojených na vodovod

Počet připojených obyvatel					
2002	2005	2011	2018	2025	2030
18	18	15	5	-	-

C.2 Vodovody – popis stávajícího stavu

Obec Želevice je zásobována pitnou vodou ze skupinového vodovodu Koštice OPSKLN.038 vodovodem OPSKLN.038.4. Zdrojem vody je rozvodná síť obce Koštice, která je zásobována z vodárenské soustavy Přísečnice. Na vodovodní síť je napojeno 58 % trvale bydlících obyvatel, zbylých 42 % je zásobováno individuálně domovními studnami. Majitelem vodárenského zařízení je Severočeská vodárenská společnost a.s. a majetek provozují Severočeské vodovody a kanalizace, a.s.

C.3 Vodovody – popis návrhového stavu

Na vodovodu v obci Želevice je vysoké procentu úniků, proto navrhujeme postupnou rekonstrukci potrubí.

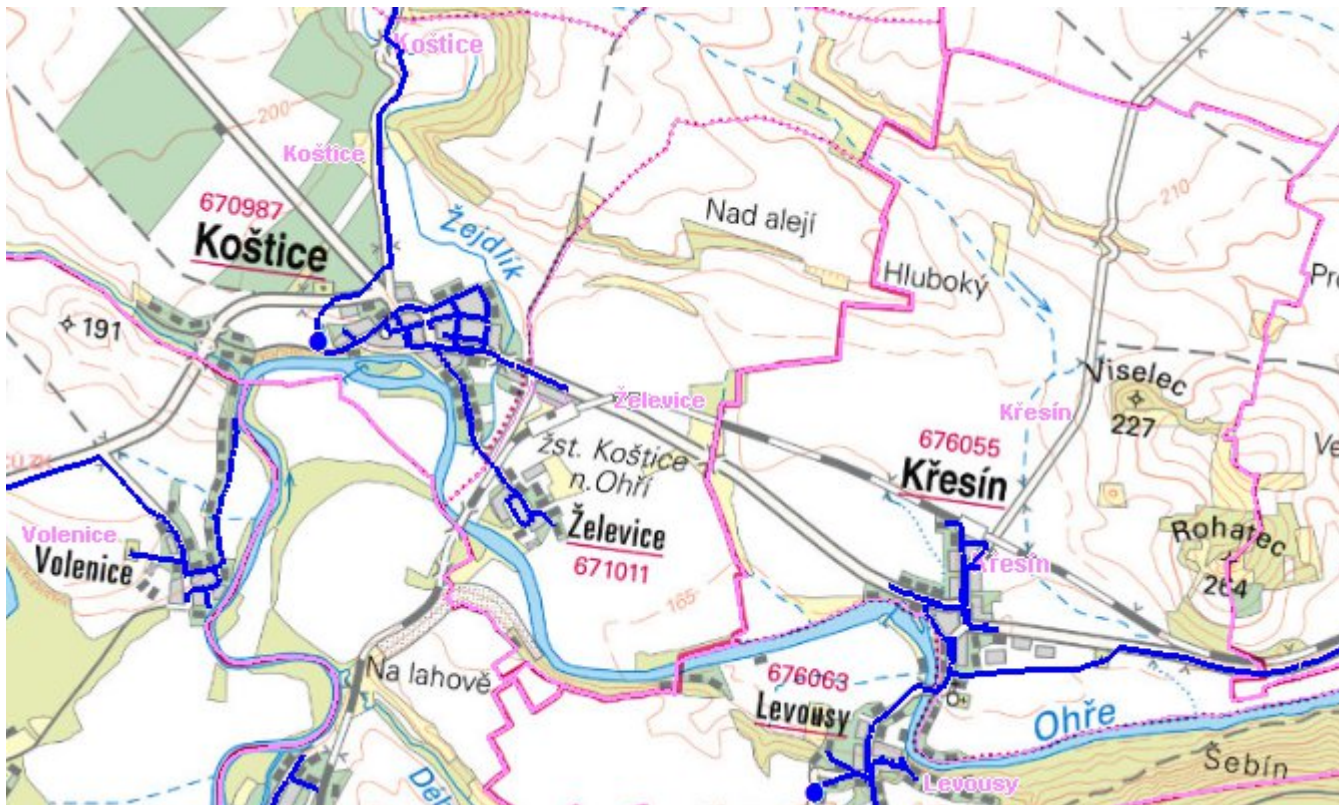
C.4 Nouzové zásobování vodou za krizové situace

Pro zajištění krizového zásobování vodou byly vytipovány podzemní zdroje – Valov a vrty Holedeč 8, 9, 10, 11.

Nouzové zásobování **pitnou vodou** bude zajišťováno dopravou pitné vody v množství maximálně 15 l/den×obyvatele cisternami v rámci závodu Severočeské vodovody a kanalizace, a.s. Zásobení pitnou vodou bude doplňováno balenou vodou.

Nouzové zásobování **užitkovou vodou** bude zajišťováno z veřejného vodovodu. Při využívání zdrojů pro zásobení užitkovou vodou se bude postupovat podle pokynů územně příslušného hygienika.

Mapa



Bodové objekty

Ke kartě nejsou přiřazeny žádné bodové objekty typu vodovod

D. KANALIZACE A ČOV

D.1 Počet obyvatel připojených na ČOV

Počet připojených obyvatel					
2002	2005	2011	2018	2025	2030
0	0	0	0	-	-

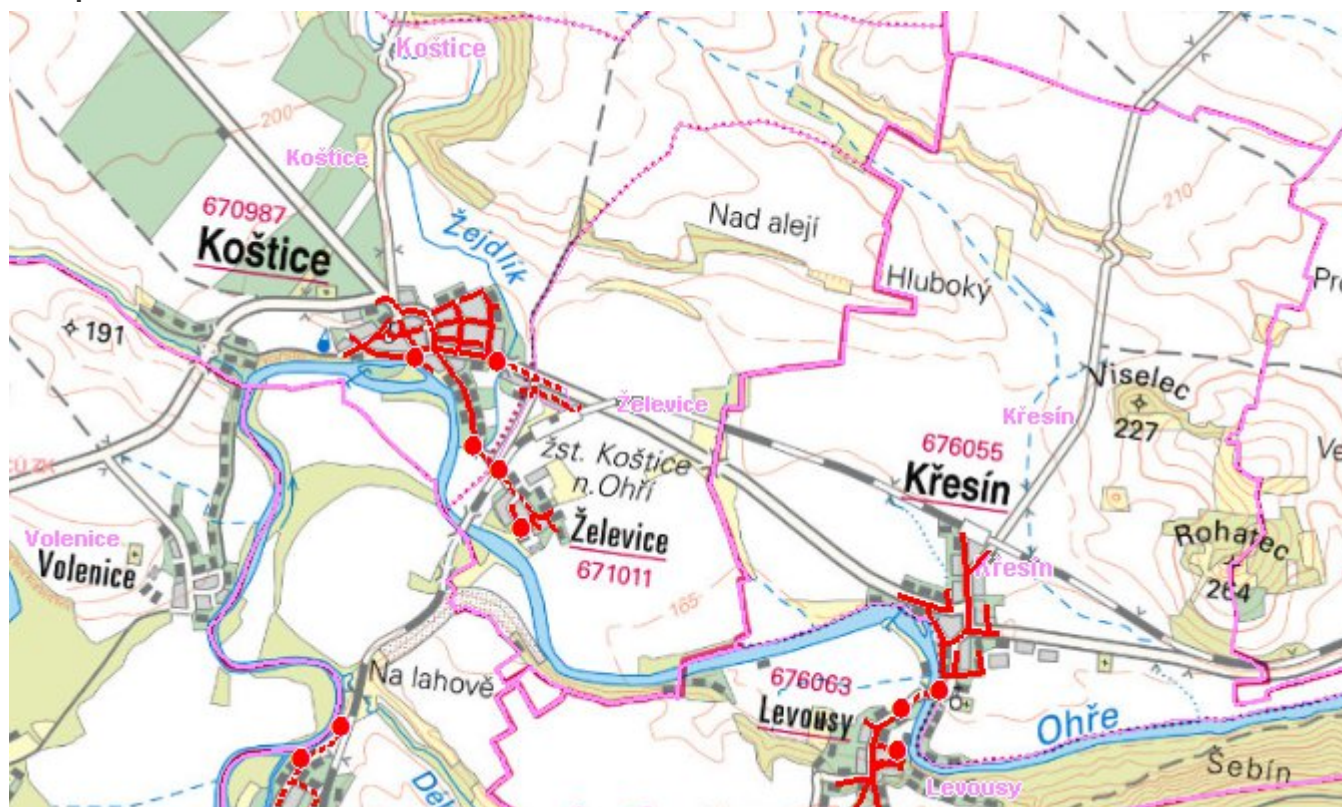
D.2 Kanalizace – popis stávajícího stavu

Obec Želevice nemá kanalizační síť. Odpadní vody od 50 % trvale bydlících obyvatel jsou akumulovány v bezodtokých jímkách s vyvážením na ČOV Louny a 50 % obyvatel vyváží bezodtokové jímky na pole.

D.3 Kanalizace – popis návrhového stavu

V místní části Želevice je uvažováno o centrálním způsobu odkanalizování, prostřednictvím kombinované kanalizační sítě. Gravitační část kanalizace je plánována z trub DN 300 v délce cca 750 m a tlaková část kanalizace z trub DN 80 v délce cca 370 m. Společně s výstavbou tlakové části kanalizace bude realizována čerpací stanice odpadních vod. Kombinovaný kanalizační systém bude zakončen mechanicko-biologickou ČOV o kapacitě 600 EO. ČOV Želevice je kapacitně navržena i pro čištění odpadních vod ze sousedních Koštic, kanalizační systém MČ Koštiče bude zakončen na této ČOV. Realizace výstavby kanalizačního systému je plánována v letech 2017 – 2018.

Mapa



Bodové objekty

Typ	Stav	Identifikátor	Popis	Kapacita	Kapacita - popis	Usnesení
ČOV	Návrh		ČOV Koštiče			PRVK/2020
Čerpací stanice	Návrh		ČS4 Želevice			PRVK/2020

E. EKONOMICKÁ ČÁST

Předpokládané investiční náklady v letech 2018 - 2030 [tis. Kč]

Typ investice		
Vodovody	Kanalizace	Celkem
0,0	0,0	0,0

Mapa

