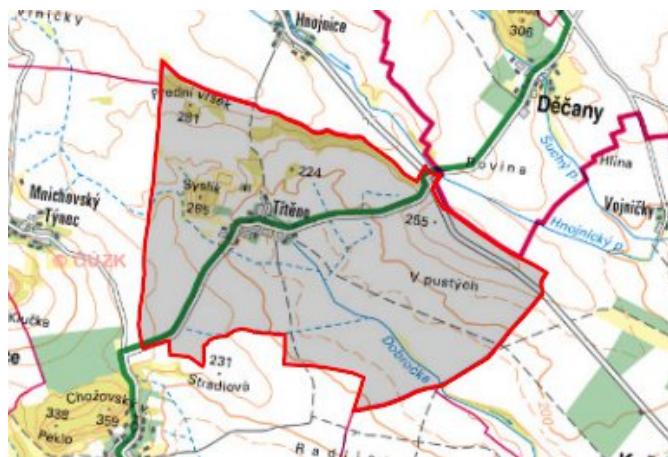


Chožov - CZ042.3507.4207.0148.03

A. OBEC

Chožov

Číslo obce PRVKUK	0148
Kód obce PRVKUK	CZ042.3507.4207.0148
Kód obce	566241
Číslo ORP (ČSÚ) Název ORP	850 (4207) Louny



Členění obce

Úplný kód části obce PRVKUK	Název části obce	Kód části obce PRVKUK	Kód části obce RÚIAN
CZ042.3507.4207.0148.03	Třtěno	17116	171166

B. CHARAKTERISTIKA OBCE

B.1 Základní informace o obci

Obec Třtěno leží asi 10 km severovýchodně od města Louny v nadmořské výšce 185 - 210 m n. m. Jedná se o obec do 150 trvale bydlících obyvatel a je zde 10 rekreačních objektů. Zástavba je soustředěná, obec je zastavěna převážně rodinnými domy. Území obce náleží do povodí řeky Ohře a zasahuje do CHKO České středohoří. Obcí protéká potok Dobročka, za obcí ve vzdálenosti 5,0 km protéká řeka Ohře. V obci se nachází požární nádrž.

Předpokládá se velmi mírný vzestup počtu trvale bydlících obyvatel.

B.2 Demografický vývoj

Bydlící obyvatelé	Počet bydlících obyvatel					
	2002	2005	2011	2018	2025	2030
trvale bydlící	111	111	111	112	-	-
přechodně bydlící	40	40	40	40	-	-
celkem	151	151	151	152	-	-

C. VODOVODY

C.1 Počet obyvatel připojených na vodovod

Počet připojených obyvatel					
2002	2005	2011	2018	2025	2030
111	111	111	112	-	-

C.2 Vodovody – popis stávajícího stavu

Obec Třtěno je zásobována pitnou vodou ze skupinového vodovodu Libčeves OPSKLN.037 vodovodem OP-SK-LN.037.14. Zdrojem vody je rozvodná síť obce Mnichovský Týnec, kam gravitačně přitéká voda přes VDJ Bělušice – 2 x 250 m³ (376,40 / 381,75 m n. m.), do kterého se čerpá voda z VDJ Bečov z vodárenské soustavy Přísečnice. Na konci obce Mnichovský Týnec je osazen redukční ventil. Na vodovod je napojeno 100 % trvale bydlících obyvatel. Majitelem vodárenského zařízení je obec Chožov a majetek provozují Severočeské vodovody a kanalizace, a.s.

C.3 Vodovody – popis návrhového stavu

Vodovod je v celém rozsahu bez větších provozních problémů.

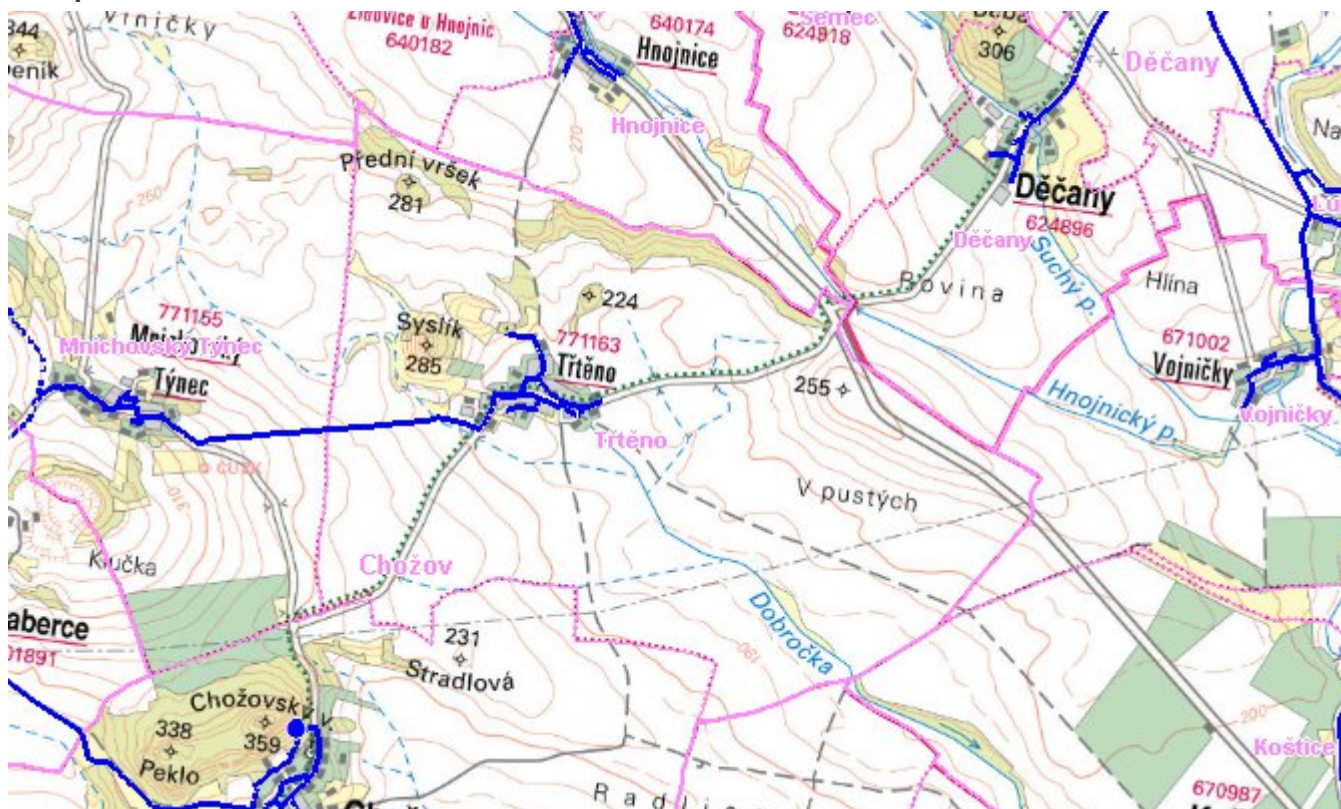
C.4 Nouzové zásobování vodou za krizové situace

Pro zajištění krizového zásobování vodou byly vytipovány podzemní zdroje – Valov a vrty Holedeč 8, 9, 10, 11.

Nouzové zásobování **pitnou vodou** bude zajišťováno dopravou pitné vody v množství maximálně 15 l/den×obyvatele cisternami v rámci závodu Severočeské vodovody a kanalizace, a.s. Zásobení pitnou vodou bude doplňováno balenou vodou.

Nouzové zásobování **užitkovou vodou** bude zajišťováno z veřejného vodovodu. Při využívání zdrojů pro zásobení užitkovou vodou se bude postupovat podle pokynů územně příslušného hygienika.

Mapa



Bodové objekty

Ke kartě nejsou přiřazeny žádné bodové objekty typu vodovod

D. KANALIZACE A ČOV

D.1 Počet obyvatel připojených na ČOV

Počet připojených obyvatel					
2002	2005	2011	2018	2025	2030
0	0	0	0	-	-

D.2 Kanalizace – popis stávajícího stavu

Obec Třtěníno má jednotnou kanalizační síť bez ČOV K-LN.025-J.N. Odpadní vody od 100 % trvale bydlících obyvatel jsou zachycovány v septických s vypouštěním do kanalizace. Vlastníkem a provozovatelem kanalizace je obec Chožov.

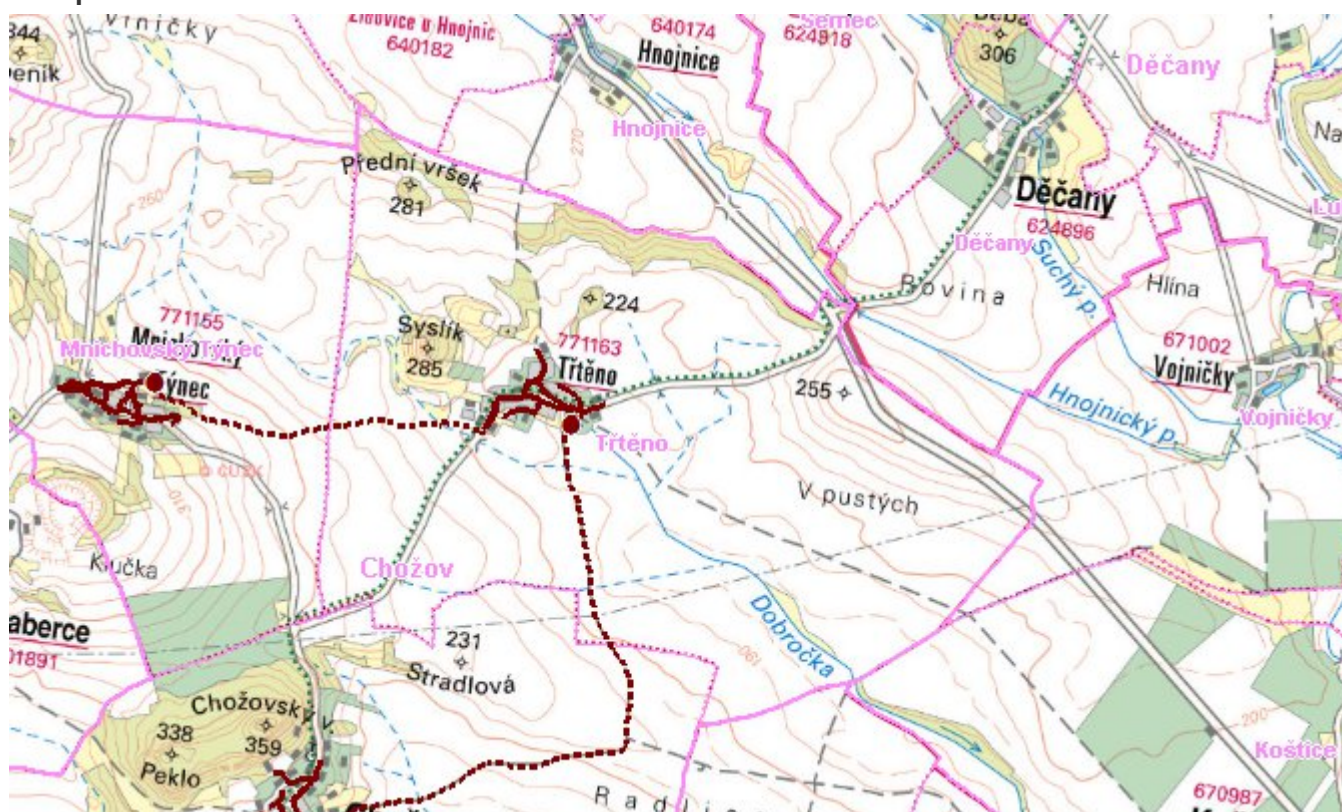
D.3 Kanalizace – popis návrhového stavu

Po roce 2016 navrhujeme vybudovat splaškovou kanalizaci s mechanicko – biologickou ČOV.

V roce 2007 byla zpracována projektová dokumentace pro územní řízení na akci „Kanalizace - Chožov, Mnichovský Týnec, Třtěno“. Předmětem projektové dokumentace je výstavba splaškové kanalizace v obci Chožov a v místních částech Mnichovský Týnec a Třtěno v celkové délce 13251,5 m (6284,5 m gravitační PVC DN 250, 6967 m výtlaky PP DN 80 nebo DN 100 s pěti čerpacími stanicemi), která bude výtlakem napojena na nový kanalizační systém obce Vršovice, který bude dále napojen na kanalizační systém města Louny zakončený ČOV Louny.

Je navrženo zkrácení kanalizační sítě o výtlak do Vršovic a zakončení kanalizační sítě obce Chožov na nové centrální ČOV obce pro 700 EO, se zaústěním do Chožovského potoka. ČOV bude sloužit i pro místní části Mnichovský Týnec a Třtěno. Řešení v místních částech Mnichovský Týnec a Třtěno se nemění, jejich odpadní vody budou výtlakem odváděny do kanalizace obce Chožov.

Mapa



Bodové objekty

Typ	Stav	Identifikátor	Popis	Kapacita	Kapacita - popis	Usnesení
Čerpací stanice	Stav		ČSOV 3 Třtěno			PRVK/2020

E. EKONOMICKÁ ČÁST

Předpokládané investiční náklady v letech 2018 - 2030 [tis. Kč]

Typ investice		
Vodovody	Kanalizace	Celkem
0,0	0,0	0,0

Mapa

