


# Hříškov - CZ042.3507.4207.0145.03

## A. OBEC

### Hříškov

<b>Číslo obce PRVKUK</b>	0145
<b>Kód obce PRVKUK</b>	CZ042.3507.4207.0145
<b>Kód obce</b>	566195
<b>Číslo ORP (ČSÚ)</b> <b>Název ORP</b>	850 (4207) Louny



### Členění obce

<b>Úplný kód části obce PRVKUK</b>	<b>Název části obce</b>	<b>Kód části obce PRVKUK</b>	<b>Kód části obce RÚIAN</b>
CZ042.3507.4207.0145.03	Hvíždalka	04910	49107

## B. CHARAKTERISTIKA OBCE

### B.1 Základní informace o obci

Obec Hvíždalka leží asi 9 km jihovýchodně od města Louny v nadmořské výšce 390 – 430 m n. m.. Zástavba je soustředěná, obec je zastavěna převážně rodinnými domy. Území obce náleží do povodí řeky Ohře a nachází se v přírodním parku Džbán. Obcí protéká bezejmenný potok (pravostranný přítok Smolnického potoka) a ve vzdálenosti cca 2,0 km od obce protéká Smolnický potok. Počet trvale žijících obyvatel bude stagnovat.

### B.2 Demografický vývoj

<b>Bydlící obyvatelé</b>	<b>Počet bydlících obyvatel</b>					
	<b>2002</b>	<b>2005</b>	<b>2011</b>	<b>2018</b>	<b>2025</b>	<b>2030</b>
trvale bydlící	9	10	11	7	7	7
přechodně bydlící	21	21	12	14	14	14
<b>celkem</b>	<b>30</b>	<b>31</b>	<b>23</b>	<b>21</b>	<b>21</b>	<b>21</b>

## C. VODOVODY

### C.1 Počet obyvatel připojených na vodovod

Počet připojených obyvatel					
2002	2005	2011	2018	2025	2030
0	0	0	0	0	0

### C.2 Vodovody – popis stávajícího stavu

V obci Hvíždalka není žádný vodovod, všichni obyvatelé jsou zásobováni individuálně vodou z domovních studní. Kvalita vody v domovních studních nesplňuje požadavky vyhl. 252/2004 Sb. a to v ukazatelích stanovujících limit pro obsah dusičnanů.

### C.3 Vodovody – popis návrhového stavu

V případě zhoršené kvality vody navrhujeme zásobování pitnou balenou vodou a k zásobení užitkovou vodou navrhujeme i nadále využívat domovních studní.


### C.4 Nouzové zásobování vodou za krizové situace

Pro zajištění krizového zásobování vodou byly vytipovány podzemní zdroje – Valov a vrty Holedeč 8, 9, 10, 11.

Nouzové zásobování **pitnou vodou** bude zajišťováno dopravou pitné vody v množství maximálně 15 l/den×obyvatele cisternami v rámci závodu Severočeské vodovody a kanalizace, a.s. Zásobení pitnou vodou bude doplňováno balenou vodou.

Nouzové zásobování **užitkovou vodou** bude zajišťováno z domovních studní. Při využívání zdrojů pro zásobení užitkovou vodou se bude postupovat podle pokynů územně příslušného hygienika.

## Mapa



### Bodové objekty

Ke kartě nejsou přiřazeny žádné bodové objekty typu vodovod

## D. KANALIZACE A ČOV

### D.1 Počet obyvatel připojených na ČOV

Počet připojených obyvatel					
2002	2005	2011	2018	2025	2030
0	0	0	0	0	0


### D.2 Kanalizace – popis stávajícího stavu

Obec Hvízdalka nemá kanalizační síť. Odpadní vody od 100 % trvale bydlících obyvatel jsou akumulovány v bezodtokých jímkách.

### D.3 Kanalizace – popis návrhového stavu

V obci se i nadále uvažuje s individuálním likvidováním odpadních vod. Jedná se o území s malým počtem trvale žijících obyvatel.

## Mapa



### Bodové objekty


Ke kartě nejsou přiřazeny žádné bodové objekty typu kanalizace

## E. EKONOMICKÁ ČÁST

Předpokládané investiční náklady v letech 2018 - 2030 [tis. Kč]

Typ investice		
Vodovody	Kanalizace	Celkem
0,0	0,0	0,0

## Mapa



## F. VODOPRÁVNÍ ROZHODNUTÍ

Vodoprávní úřad	ČJ	Popis rozhodnutí	Výroky	Datum vydání	Soubory
-----------------	----	------------------	--------	--------------	---------