


Louka u Litvínova - CZ042.3508.4206.0134.01

A. OBEC

Louka u Litvínova

Číslo obce PRVKUK	0134
Kód obce PRVKUK	CZ042.3508.4206.0134
Kód obce	567272
Číslo ORP (ČSÚ) Název ORP	884 (4206) Litvínov



Členění obce

Úplný kód části obce PRVKUK	Název části obce	Kód části obce PRVKUK	Kód části obce RÚIAN
CZ042.3508.4206.0134.01	Louka u Litvínova	08721	87211

B. CHARAKTERISTIKA OBCE

B.1 Základní informace o obci

Obec Louka leží u Litvínova v hnědouhelné pánvi. Zástavba je souvislá rodinnými a bytovými domy podél komunikace. Obec se rozkládá v nadmořské výšce 275 - 405 m n. m. Obcí protéká Radčický potok. Obec náleží do povodí Ohře. V obci nejsou pracovní příležitosti.

B.2 Demografický vývoj

Bydlící obyvatelé	Počet bydlících obyvatel					
	2002	2005	2011	2018	2025	2030
trvale bydlící	762	770	743	693	667	650
přechodně bydlící	7	8	17	20	20	20
celkem	769	778	760	713	687	670

C. VODOVODY

C.1 Počet obyvatel připojených na vodovod

Počet připojených obyvatel					
2002	2005	2011	2018	2025	2030
756	764	779	713	687	670

C.2 Vodovody – popis stávajícího stavu

Obec Louka u Litvínova je zásobována vodou ze skupinového vodovodu Horní Litvínov OF-SK-MO.014 vodovodem OF-SK-MO.014.2. Zdrojem vody je VDJ Litvínov I – 2 x 1500 m³ (4381,30 / 385,30 m n. m.), který je zásobován vodou z Vodárenské soustavy Fláje z řady DN 500 z ÚV Meziboří. Majitelem vodárenského zařízení je Severočeská vodárenská společnost a.s. a majetek provozují Severočeské vodovody a kanalizace, a.s.

C.3 Vodovody – popis návrhového stavu


Vodovod je v dobrém technickém stavu a bez větších provozních problémů.

C.4 Nouzové zásobování vodou za krizové situace

Pro zajištění krizového zásobování pitnou vodou je vytipována lokalita Staré Fláje a Dubí - štola. Nouzové zásobování **pitnou vodou** bude zajišťováno dopravou pitné vody v množství maximálně 15 l/den×obyvatele cisternami v rámci závodu Severočeské vodovody a kanalizace, a.s. Nouzové zásobení pitnou vodou bude možno doplňovat balenou vodou.

Nouzové zásobování **užitkovou vodou** bude zajišťováno z veřejného vodovodu. Při využívání zdrojů pro zásobení užitkovou vodou se bude postupovat podle pokynů územně příslušného hygienika.

Mapa



Bodové objekty

Ke kartě nejsou přiřazeny žádné bodové objekty typu vodovod

D. KANALIZACE A ČOV

D.1 Počet obyvatel připojených na ČOV

Počet připojených obyvatel					
2002	2005	2011	2018	2025	2030
0	0	737	589	567	670

D.2 Kanalizace – popis stávajícího stavu

V obci Louka je jednotná kanalizační síť K-MO.023-J.N ukončená ČOV. Potrubí je z trub různých typů materiálu v profilech DN 250 až DN 500 v celkové délce cca 2,9 km. Odpadní vody jsou odváděny gravitačně.

Na kanalizaci a ČOV je napojeno 85% obyvatel, 15% odvádí odpadní vody do bezodtokových jímek s odvozem na ČOV.


Majitelem kanalizace a ČOV je Severočeská vodárenská společnost a.s. a majetek provozují Severočeské vodovody a kanalizace, a.s.

Kanalizace je zakončena v ČOV Louka. ČOV je navržena na 496 EO. Kapacita je 75 m³/den. Vyčištěné odpadní vody jsou vypouštěny do Radčického potoka.

D.3 Kanalizace – popis návrhového stavu

Do roku 2030 navrhujeme dostavbu kanalizace DN 400 v délce 0,8 km (Husova ulice) a 1 ks čerpací stanice. Při výstavbě navrhujeme napojení všech obyvatel.

Mapa



Bodové objekty


Typ	Stav	Identifikátor	Popis	Kapacita	Kapacita - popis	Usnesení
ČOV	Stav	IK-MO.023	Louka u Litvínova			PRVK\2021
Výústní objekt	Stav		Louka u Litvínova ČOV			PRVK\2021
Výústní objekt	Stav		Louka u Litvínova - Ruských zajatců čp.86			PRVK\2021
Výústní objekt	Stav					PRVK\2021

E. EKONOMICKÁ ČÁST

Předpokládané investiční náklady v letech 2018 - 2030 [tis. Kč]

Typ investice		
Vodovody	Kanalizace	Celkem
0,0	7 818,0	7 818,0

Mapa



F. VODOPRÁVNÍ ROZHODNUTÍ

Vodoprávní úřad	ČJ	Popis rozhodnutí	Výroky	Datum vydání	Soubory
-----------------	----	------------------	--------	--------------	---------