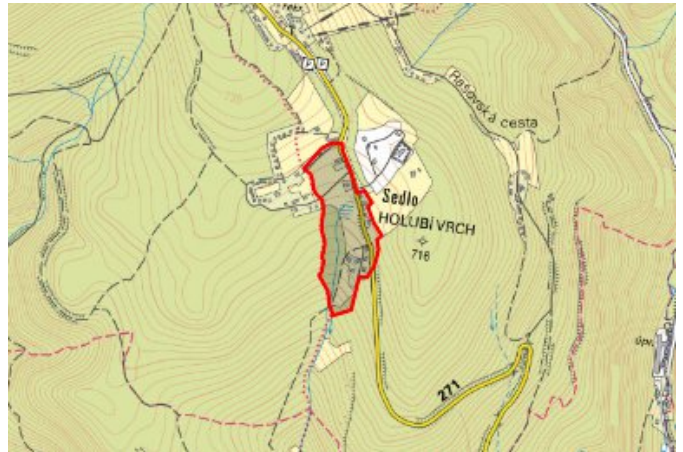


Klíny - CZ042.3508.4206.0131.03

A. OBEC

Klíny

Číslo obce PRVKUK	0131
Kód obce PRVKUK	CZ042.3508.4206.0131
Kód obce	567191
Číslo ORP (ČSÚ) Název ORP	884 (4206) Litvínov



Členění obce

Úplný kód části obce PRVKUK	Název části obce	Kód části obce PRVKUK	Kód části obce RÚIAN
CZ042.3508.4206.0131.03	Sedlo	06638	66389

B. CHARAKTERISTIKA OBCE

B.1 Základní informace o obci

Obec Sedlo leží na úbočí Krušných hor v chráněné oblasti přirozené akumulace vod CHOPAV Krušné hory. Zástavba je souvislá rodinnými horskými domy. Obec se rozkládá v nadmořské výšce 670 - 700 m n. m. Obec náleží do povodí Ohře. V obci nejsou pracovní příležitosti.

B.2 Demografický vývoj

Bydlící obyvatelé	Počet bydlících obyvatel					
	2002	2005	2011	2018	2025	2030
trvale bydlící	10	13	18	17	16	16
přechodně bydlící	200	200	21	24	28	32
celkem	210	213	39	41	44	48

C. VODOVODY

C.1 Počet obyvatel připojených na vodovod

Počet připojených obyvatel					
2002	2005	2011	2018	2025	2030
0	0	0	15	19	23

C.2 Vodovody – popis stávajícího stavu

Obec Sedlo je zásobována pitnou vodou z místního vodovodu Klíny M-MO.023. Zdrojem vody je prameniště Klíny odkud voda přitéká do VDJ Klíny 1x 100 m³. Majitelem a provozovatelem vodárenského zařízení je Obec Klíny.

C.3 Vodovody – popis návrhového stavu

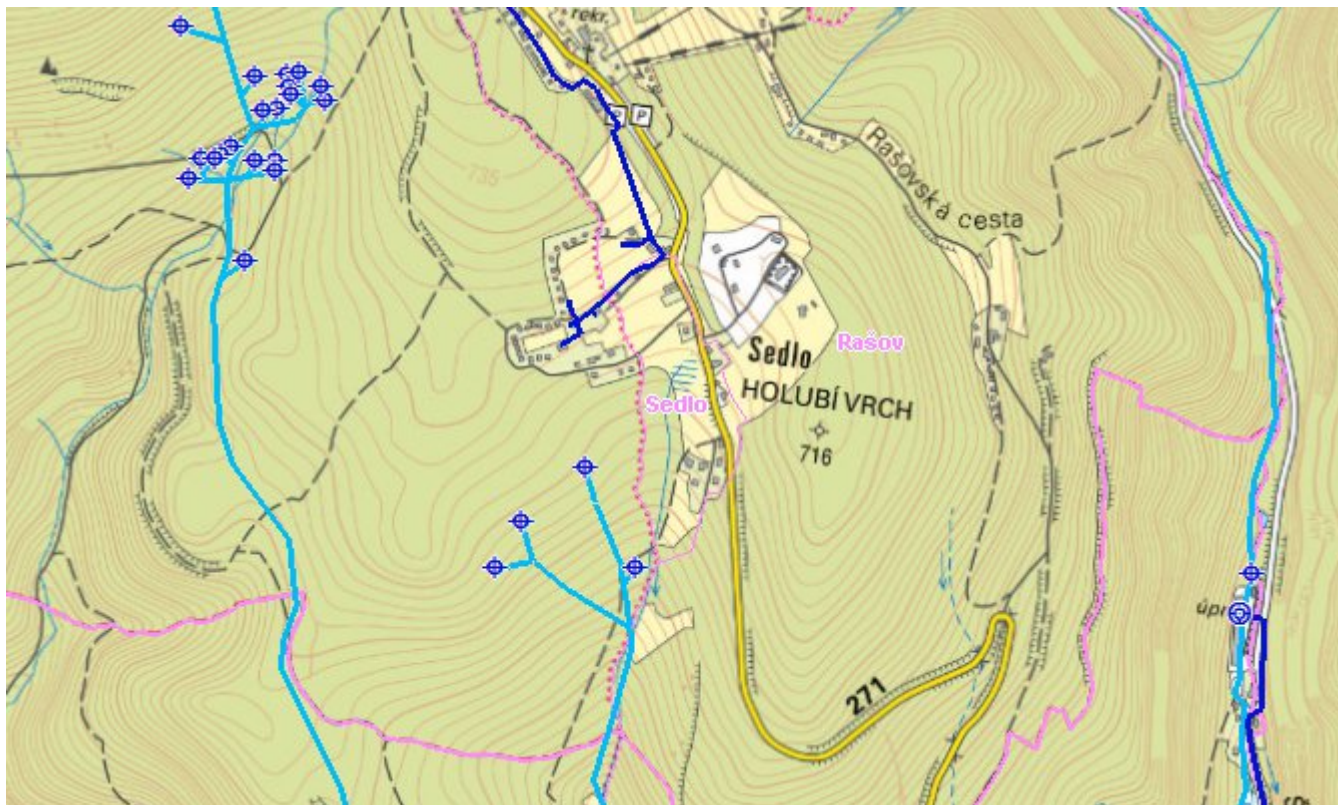
Vodovod je v dobrém technickém stavu a bez větších provozních problémů.

C.4 Nouzové zásobování vodou za krizové situace

Pro zajištění krizového zásobování pitnou vodou je vytipována lokalita Staré Fláje a Dubí - štola. Nouzové zásobování **pitnou vodou** bude zajišťováno dopravou pitné vody v množství maximálně 15 l/den×obyvatele cisternami v rámci závodu Severočeské vodovody a kanalizace, a.s. Nouzové zásobení pitnou vodou bude možno doplňovat balenou vodou.

Nouzové zásobování **užitkovou vodou** bude zajišťováno z domovních studní. Při využívání zdrojů pro zásobení užitkovou vodou se bude postupovat podle pokynů územně příslušného hygienika.

Mapa



Bodové objekty

Ke kartě nejsou přiřazeny žádné bodové objekty typu vodovod

D. KANALIZACE A ČOV

D.1 Počet obyvatel připojených na ČOV

Počet připojených obyvatel					
2002	2005	2011	2018	2025	2030
0	0	0	0	0	0

D.2 Kanalizace – popis stávajícího stavu

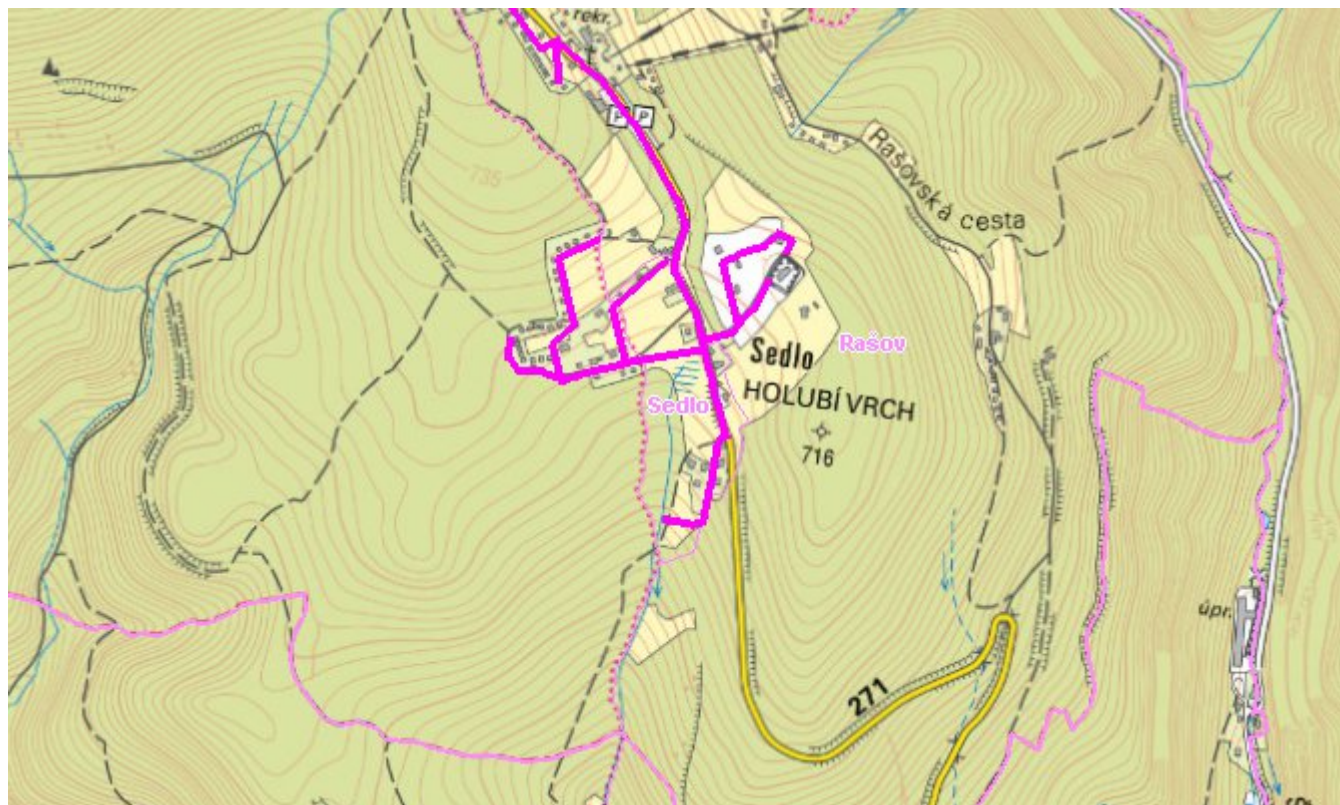
V obci Sedlo není kanalizační síť, odpadní vody od 16 % trvale bydlících obyvatel jsou likvidovány v domovních mikročistírnách se vsakováním, zbylých 84 % obyvatel má bezodtokové jímky s vyvážením na ČOV Most.

D.3 Kanalizace – popis návrhového stavu

V cílovém roce 2030 zůstane zachován stávající způsob likvidace odpadních vod. U nové výstavby bude do roku 2030 vždy domovní čistírna odpadních vod.

Na základě Studie zpracované v r. 2015 pro Ústecký kraj byla obec zařazena do programu Čištění odpadních vod horských obcí v Ústeckém kraji. Podrobnější informace o studii, zabývající se touto tematikou, jsou zahrnuty do zprávy A.2. Popis nadobecních systémů vodovodů a kanalizací v kraji.

Mapa



Bodové objekty

Ke kartě nejsou přiřazeny žádné bodové objekty typu kanalizace

E. EKONOMICKÁ ČÁST

Předpokládané investiční náklady v letech 2018 - 2030 [tis. Kč]

Typ investice		
Vodovody	Kanalizace	Celkem
0,0	0,0	0,0

Mapa



F. VODOPRÁVNÍ ROZHODNUTÍ

Vodoprávní úřad	ČJ	Popis rozhodnutí	Výroky	Datum vydání	Soubory
Litvínov	MELT/22095/2020/OŽP/DOK/ROZ	Geologické práce - průzkumný vrt v OPVZ	Povolení k některým činnostem	24. 3. 2020	PDF
Litvínov	MELT/74561/2020/OŽP/BUP/ROZ	povolení geologických prací spojené se zásahem do pozemku v ochranných pásmech vodních zdrojů parc. č. 97/33 v k. ú. Rašov u Litvínova	Povolení k některým činnostem	4. 11. 2020	PDF
Litvínov	OŽP/7688/2014/MAJ/231.2/D-2181	akumulace-šterková přehrážka na Bílém potoce-Povodí Ohře, státní podnik	Nakládání s vodami	12. 2. 2014	PDF
Litvínov	MELT/63119/2020/OŽP/DOK/ROZ	Povolení průzkumného vrtu v OPVZ - parc. č. 43/15 v k. ú. Rašov u Litvínova	Povolení k některým činnostem	17. 9. 2020	PDF
Litvínov	MELT/81461/2019/OŽP/DOK/VYZ	Rozhodnutí - Geologické práce (průzkumný vrt) v OPVZ	Povolení k některým činnostem	1. 11. 2019	PDF