

Horní Jiřetín - CZ042.3508.4206.0130.04 - návrhový stav k připomínkám 2022

A. OBEC

Horní Jiřetín

Číslo obce PRVKUK	0130
Kód obce PRVKUK	CZ042.3508.4206.0130
Kód obce	567175
Číslo ORP (ČSÚ) Název ORP	884 (4206) Litvínov



Členění obce

Úplný kód části obce PRVKUK	Název části obce	Kód části obce PRVKUK	Kód části obce RÚIAN
CZ042.3508.4206.0130.04	Jezeří	00010	108

B. CHARAKTERISTIKA OBCE

B.1 Základní informace o obci

Obec se nachází v CHOPAV Krušné hory a ochranném pásmu vodního zdroje. Obec Jezeří byla zlikvidována těžbou hnědého uhlí, zůstal pouze zámek Jezeří. Obec náleží do povodí Ohře. Nárůst obyvatelstva se nepředpokládá. V obci nejsou pracovní příležitosti.

B.2 Demografický vývoj

Bydlící obyvatelé	Počet bydlících obyvatel					
	2002	2005	2011	2018	2025	2030
trvale bydlící	0	0	0	0	0	0
přechodně bydlící	0	0	0	0	0	0
celkem	0	0	0	0	0	0

C. VODOVODY

C.1 Počet obyvatel připojených na vodovod

Počet připojených obyvatel					
2002	2005	2011	2018	2025	2030
0	0	0	0	0	0

C.2 Vodovody – popis stávajícího stavu

V obci není vodovod.

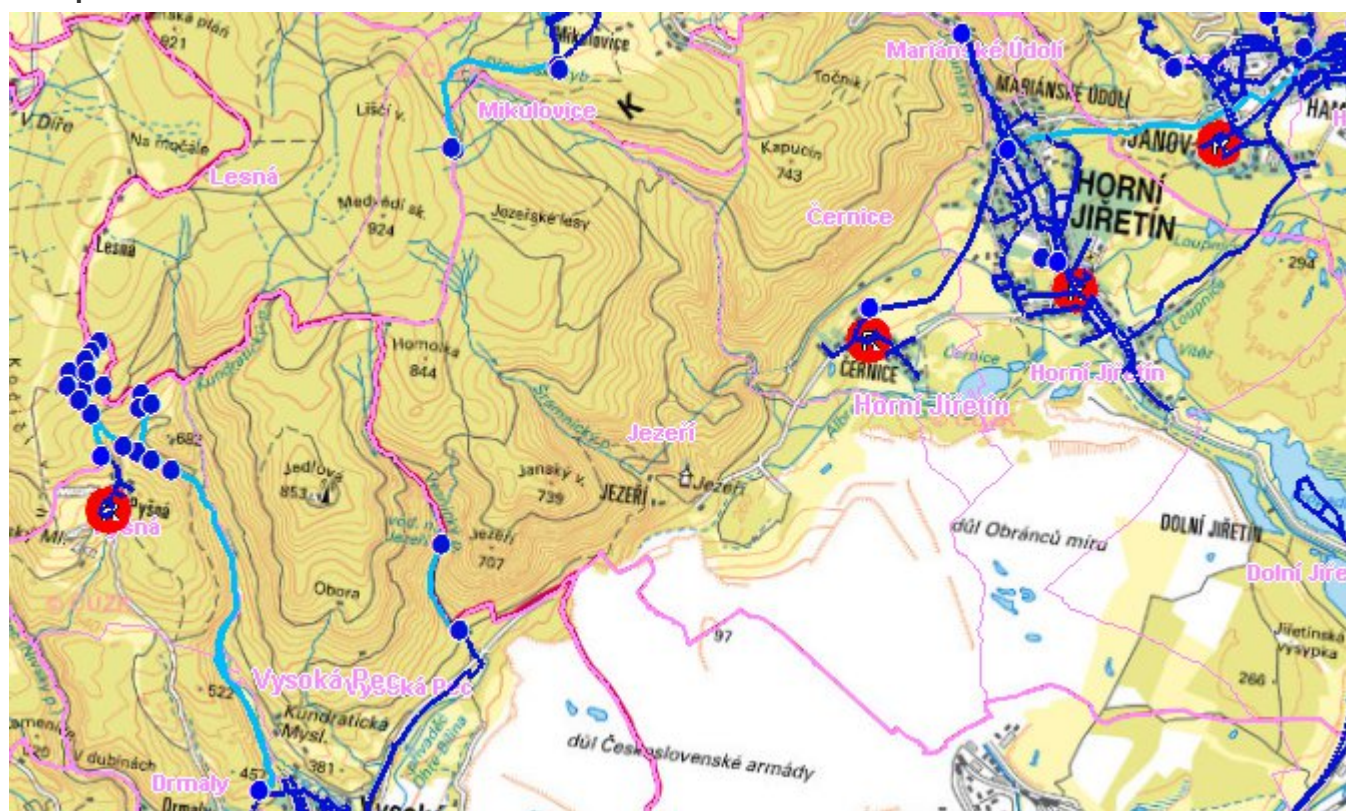
C.3 Vodovody – popis návrhového stavu

Není důvod řešit výstavbu vodovodu.

C.4 Nouzové zásobování vodou za krizové situace

Pro zajištění krizového zásobování pitnou vodou je vytipována lokalita Staré Fláje a Dubí - štola. Nouzové zásobování **pitnou vodou** bude zajišťováno dopravou pitné vody v množství maximálně 15 l/den×obyvatele cisternami v rámci závodu Severočeské vodovody a kanalizace, a.s. Nouzové zásobení pitnou vodou bude možno doplňovat balenou vodou. Nouzové zásobování **užitkovou vodou** bude zajišťováno z domovních studní. Při využívání zdrojů pro zásobení užitkovou vodou se bude postupovat podle pokynů územně příslušného hygienika.

Mapa



Bodové objekty

Ke kartě nejsou přiřazeny žádné bodové objekty typu vodovod

D. KANALIZACE A ČOV

D.1 Počet obyvatel připojených na ČOV

Počet připojených obyvatel					
2002	2005	2011	2018	2025	2030
0	0	0	0	0	0

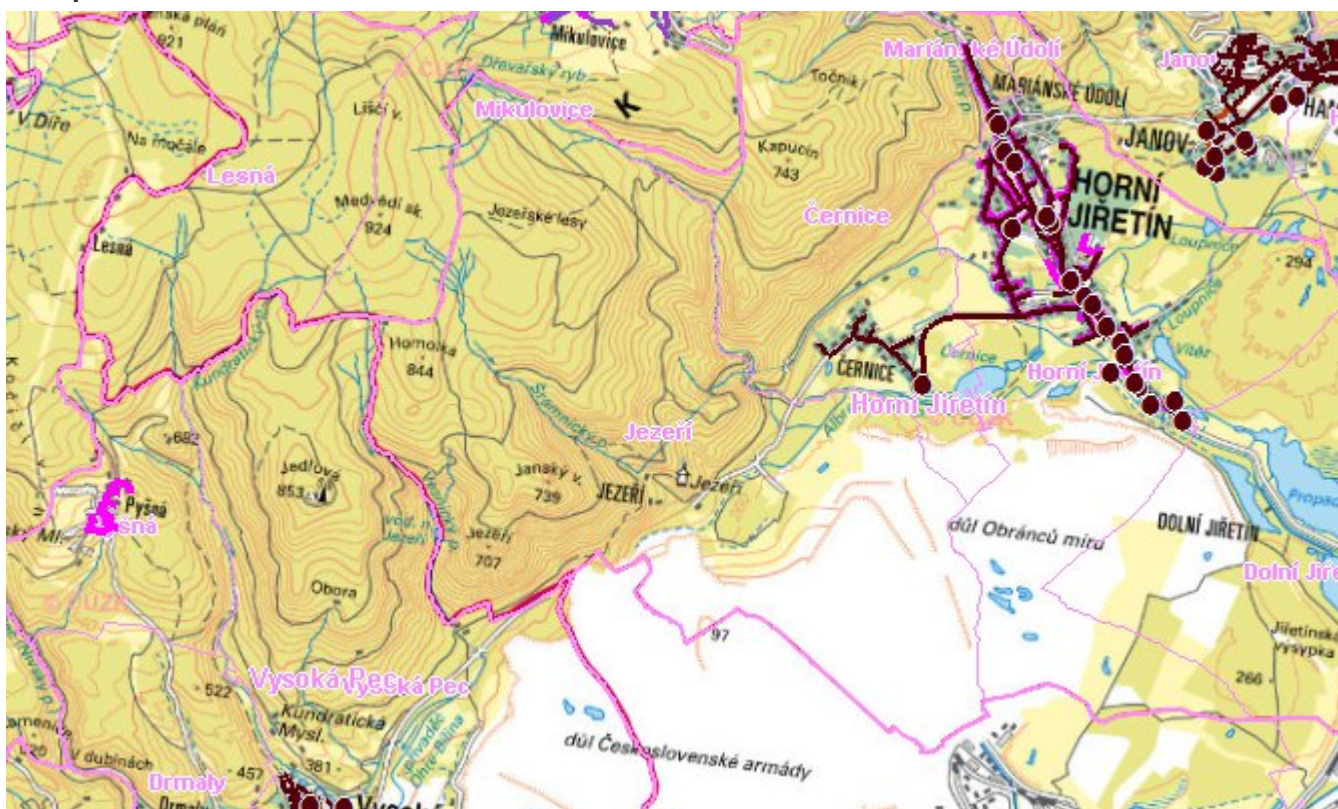
D.2 Kanalizace – popis stávajícího stavu

V obci není kanalizace.

D.3 Kanalizace – popis návrhového stavu

Není důvod řešit kanalizaci.

Mapa



Bodové objekty

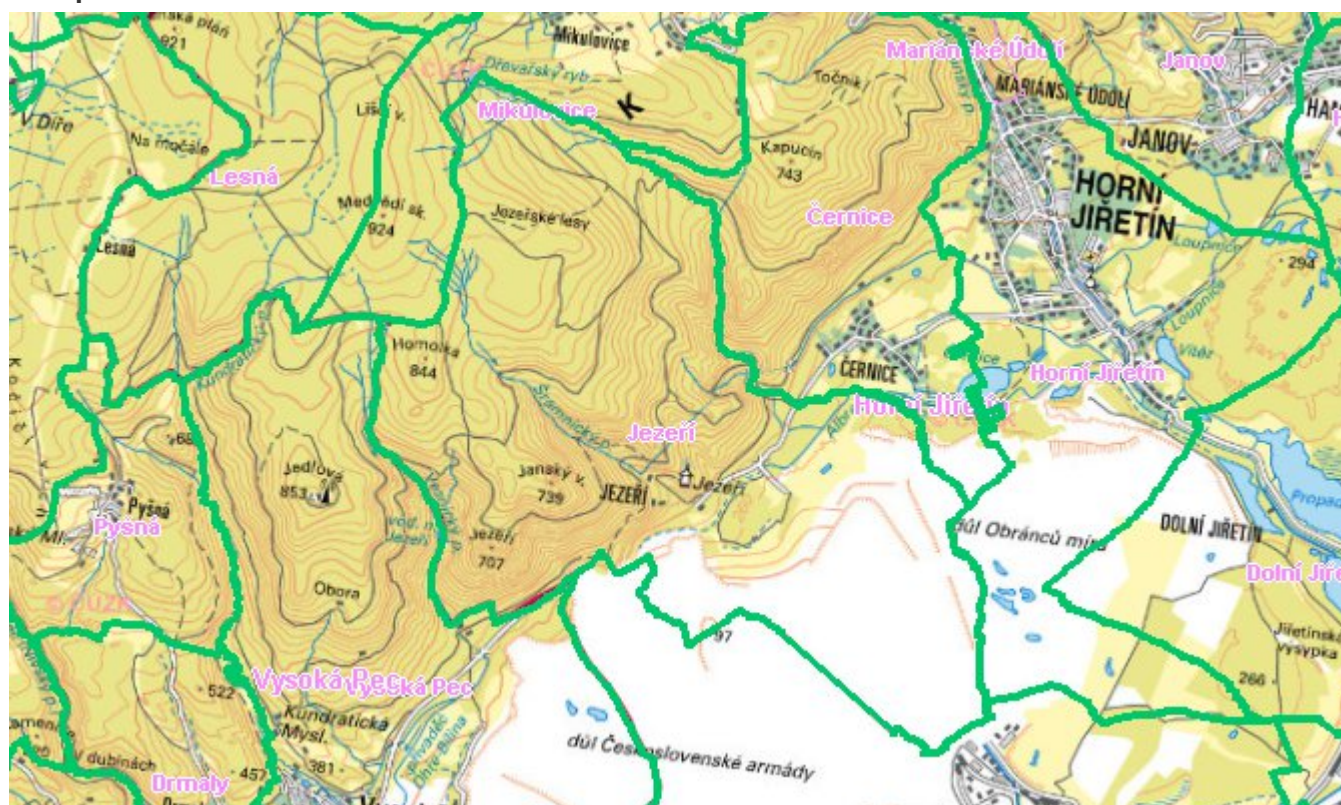
Ke kartě nejsou přiřazeny žádné bodové objekty typu kanalizace

E. EKONOMICKÁ ČÁST

Předpokládané investiční náklady v letech 2018 - 2030 [tis. Kč]

Typ investice		
Vodovody	Kanalizace	Celkem
0,0	0,0	0,0

Mapa



F. VODOPRÁVNÍ ROZHODNUTÍ

Vodoprávní úřad	ČJ	Popis rozhodnutí	Výroky	Datum vydání	Soubory
Ústecký kraj	3468/ZPZ/2014/SC-34	povolení k sanačnímu čerpání včetně stavebního povolení	Povolení k některým činnostem , Změna a zrušení povolení	23. 10. 2014	PDF , PDF
Litvínov	OŽP/4855/2014/MAJ/231.2/D-2173	akumulace-Štěrková přehrážka na Jiřetínském potoce-Povodí Ohře, státní podnik	Nakládání s vodami	28. 1. 2014	PDF
Ústecký kraj	KUUK/121563/2020/ZPZ/Sv/A-102.II	VD Jezeří - rekonstrukce, změna stavby před dok.	Stavební povolení k vodním dílům	4. 8. 2020	PDF
Ústecký kraj	KUUK/98409/2019/ZPZ	změna povolení k sanačnímu čerpání	Povolení k některým činnostem	24. 7. 2019	PDF
Litvínov	MELT 23134/2012/OŽP/MAJ/231.2/J-2550	nakládání s vodami - stavba ČOV čerp. podz.vody za účelem sníž.hl.	Nakládání s vodami	25. 7. 2012	PDF
Ústecký kraj	2556/ZPZ/16/A-102.2	VD Jezeří - rekonstrukce	Stavební povolení k vodním dílům	19. 9. 2016	PDF
Litvínov	OŽP/12059/2014/MAJ/231.2/D-72.3	akumulace-štěrková přehrážka na Černickém potoce-Povodí Ohře, státní podnik	Nakládání s vodami	10. 3. 2014	PDF
Litvínov	OŽP/12366/2014/MAJ/231.2/D-72.3	akumulace-štěrková přehrážka na Šramnickém potoce-Povodí Ohře, státní podnik	Nakládání s vodami	12. 3. 2014	PDF
Ústecký kraj	2556/ZPZ/16/A-102.I.2	VD Jezeří - rekonstrukce, změna stavby před dokončením	Stavební povolení k vodním dílům	8. 11. 2017	PDF
Litvínov	MELT/20365/2010/OSE/MAJ/231/MŘ	MŘ - Wagner - H.Jiřetín	Další opatření vodoprávního úřadu	2. 6. 2010	PDF
Ústecký kraj	2686/zpz/2017/sc-41	Chempark Záluží sanační čerpání u PTS	Povolení k některým činnostem	14. 7. 2017	PDF