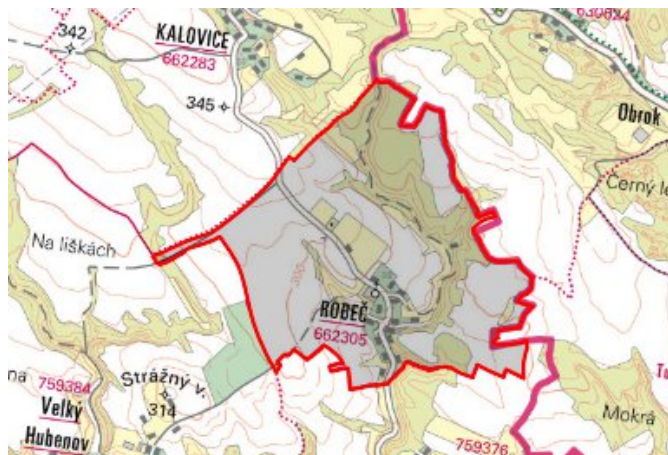


Úštěk - CZ042.3506.4205.0122.15

A. OBEC

Úštěk

Číslo obce PRVKUK	0122
Kód obce PRVKUK	CZ042.3506.4205.0122
Kód obce	565814
Číslo ORP (ČSÚ) Název ORP	825 (4205) Litoměřice



Členění obce

Úplný kód části obce PRVKUK	Název části obce	Kód části obce PRVKUK	Kód části obce RÚIAN
CZ042.3506.4205.0122.15	Robeč	06230	62308

B. CHARAKTERISTIKA OBCE

B.1 Základní informace o obci

Místní část obce Úštěk – Robeč leží východním směrem od Litoměřic. Trvale zde žije do 80 obyvatel, nachází se zde 20 objektů pro rodinnou rekreaci (z toho 13 chat). Zástavba je venkovského charakteru, rozkládá se v nadmořské výšce 264 - 300 m n. m. Obec je bez recipientu. Nejbližší recipient Obrtka je ve vzdálenosti 1,2 km. Území náleží do povodí řeky Labe. Svým územím Robeč plně zasahuje do CHOPAV Severočeská křída a celé do vnějšího ochranného pásma zdroje 2.stupně jímacího území. Nepředpokládá se výrazný rozvoj. V obci není požární nádrž.

B.2 Demografický vývoj

Bydlící obyvatelé	Počet bydlících obyvatel					
	2002	2005	2011	2018	2025	2030
trvale bydlící	75	72	69	66	-	-
přechodně bydlící	61	61	61	61	-	-
celkem	136	133	130	127	-	-

C. VODOVODY

C.1 Počet obyvatel připojených na vodovod

Počet připojených obyvatel					
2002	2005	2011	2018	2025	2030
70	70	69	66	-	-

C.2 Vodovody – popis stávajícího stavu

Místní část obce Úštěk – Robeč je zásobena pitnou vodou ze skupinového vodovodu Drahobuz (OZ-SK.LT.054.6), konkrétně jeho provozní částí Velký Hubenov, která zajišťuje vodu pro obce Julčín, V. Hubenov, Kalovice, Rašovice, Robeč a Sukorady. Skupina je napojena na ÚV Malešov, odkud se voda dopravuje do hlavního vodojemu Velký Hubenov - nový 100 m³ (315,21/311,37), který zásobuje vedlejší vodojemy. Jedním z nich je i Robeč starý 40 m³ (307,56/ 304,16) a Robeč nový 50 m³ (305,50/ 303,05). Obec je zásobena gravitačně řadem LT 80 z novějšího vodojemu.

Rozvodná síť je vybudována na celém území obce, z trvale bydlících obyvatel je na vodovodní řad pro veřejnou potřebu napojeno 93%, z přechodně bydlících 48 %.

Vodovod je v majetku SVS a.s., provozovatelem jsou Severočeské vodovody a kanalizace, a.s.

C.3 Vodovody – popis návrhového stavu

Systém zásobení místní části Robeč se nebude v budoucnosti měnit.

Je nutné provést výměnu azbestocementových řadů.

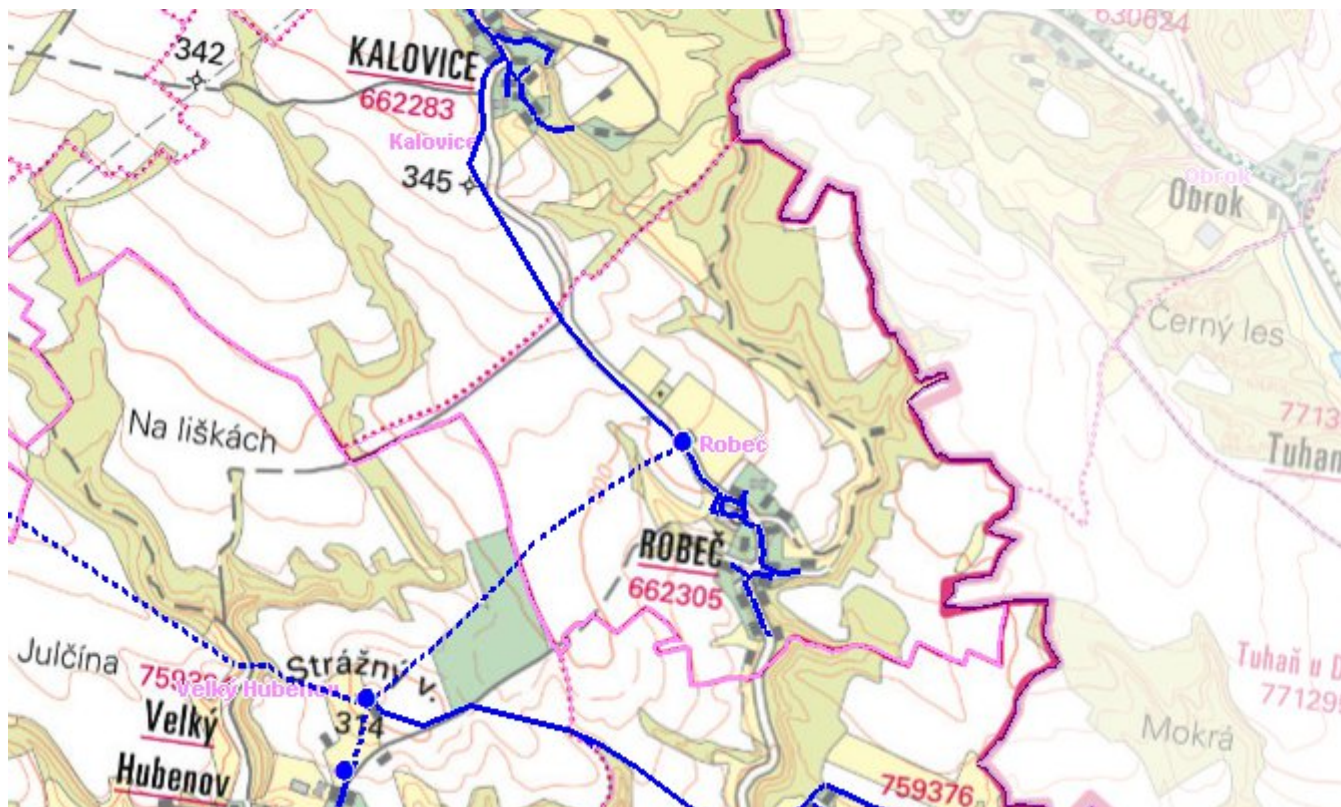
C.4 Nouzové zásobování vodou za krizové situace

Pro zajištění krizového zásobování pitnou vodou jsou vytipovány podzemní zdroje Vlastislav Kaple, Velké Žernoseky, Malešov vrty 03a, 02, 04a, 014a a Malešov vrty RD3, RD-1, RD-2.

Nouzové zásobování **pitnou vodou** bude zajišťováno dopravou pitné vody v množství maximálně 15 l/den×obyvatele cisternami v rámci závodu Severočeské vodovody a kanalizace, a.s. Zásobení pitnou vodou bude doplňováno balenou vodou.

Nouzové zásobování **užitkovou vodou** bude zajišťováno z vodovodního řadu pro veřejnou potřebu. Při využívání zdrojů pro zásobení užitkovou vodou se bude postupovat podle pokynů územně příslušného hygienika.

Mapa



Bodové objekty

Typ	Stav	Identifikátor	Popis	Objem	Objem - popis	Usnesení
Vodojem	Stav		VDJ.LT 054/4,5		40 m3	PRVK/2020
Vodojem	Stav		VDJ.LT 054/4,5		50 m3	PRVK/2020

D. KANALIZACE A ČOV

D.1 Počet obyvatel připojených na ČOV

Počet připojených obyvatel					
2002	2005	2011	2018	2025	2030
0	0	0	0	-	-

D.2 Kanalizace – popis stávajícího stavu

V místní části obce Úštěk – Robeč není vybudovaný systém veřejné kanalizace. Splaškové vody od všech trvale žijících obyvatel i rekreatů jsou akumulovány v bezodtokových jímkách, odkud se vyváží na pole (100 %).

Dešťové vody jsou odváděny povrchově systémem příkopů, struh a propustků a převážně zasakují do terénu.

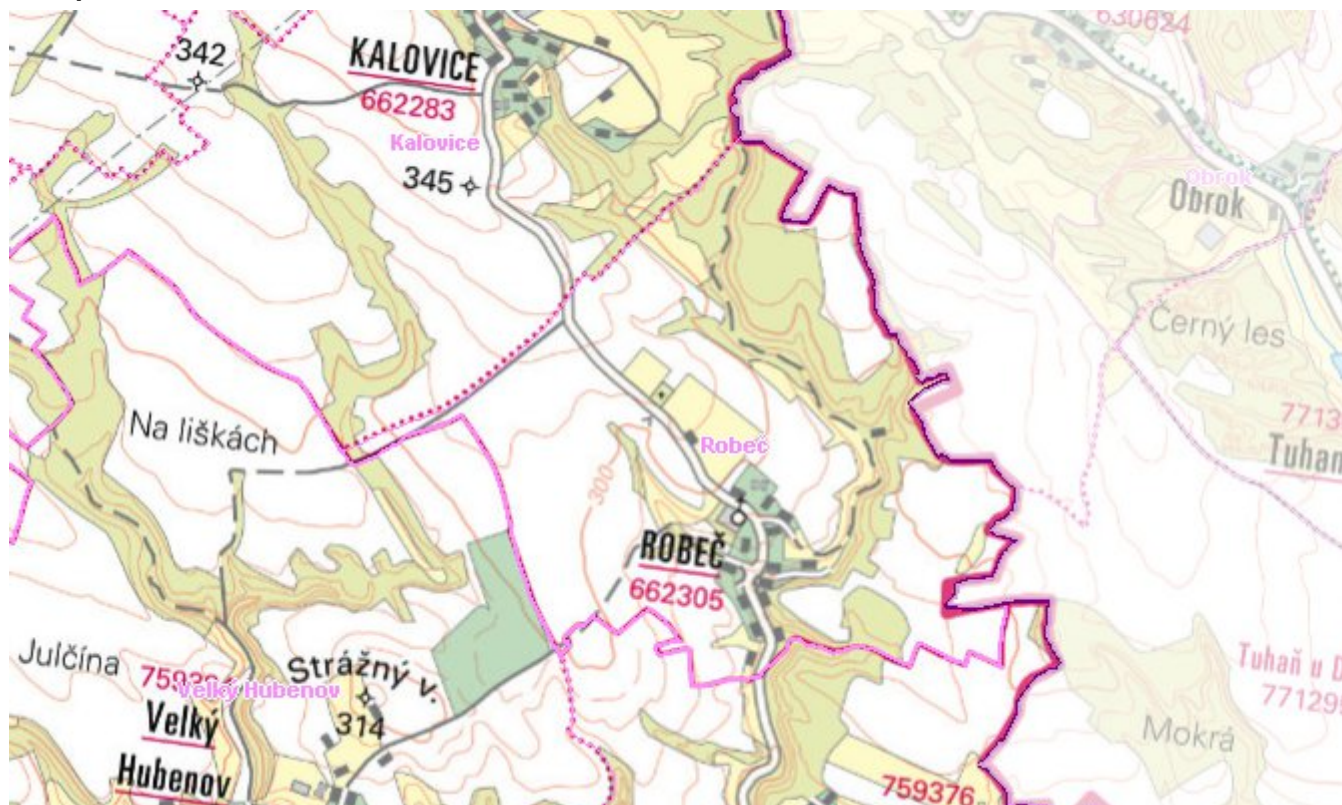
D.3 Kanalizace – popis návrhového stavu

S ohledem na velikost této místní části není investičně a provozně výhodné budovat čistírnu odpadních vod a kanalizační síť.

Proto bude nezbytné zajistit rekonstrukci stávajících akumulčních jímek pro zachycování odpadních vod. V cílovém roce 2015 budou veškeré odpadní vody akumulované v bezodtokových jímkách likvidovány na čistírně odpadních vod Úštěk a na ČOV Štětí.

Výhledově po roce 2015 je možné uvažovat s vybudováním kanalizační sítě a napojením na plánovanou ČOV obce Sukorady.

Mapa



Bodové objekty

Ke kartě nejsou přiřazeny žádné bodové objekty typu kanalizace

E. EKONOMICKÁ ČÁST

Předpokládané investiční náklady v letech 2018 - 2030 [tis. Kč]

Typ investice		
Vodovody	Kanalizace	Celkem
0,0	0,0	0,0

Mapa

