

# Česká Kamenice - CZ042.3502.4202.0012.06

## A. OBEC

### Česká Kamenice

Číslo obce PRVKUK	0012
Kód obce PRVKUK	CZ042.3502.4202.0012
Kód obce	562394
Číslo ORP (ČSÚ) Název ORP	728 (4202) Děčín



### Členění obce

Úplný kód části obce PRVKUK	Název části obce	Kód části obce PRVKUK	Kód části obce RÚIAN
CZ042.3502.4202.0012.06	Kamenická Nová Víska	18060	180602

## B. CHARAKTERISTIKA OBCE

### B.1 Základní informace o obci

Místní část obce Česká Kamenice - Kamenická Nová Víska leží východně od Děčína, v nadmořské výšce 300,00 - 320,00 m n. m. Na západním okraji obce protéká Kamenice a obcí jeden místní potok. V obci je provozována malá vodní elektrárna. Území náleží do povodí řeky Labe a do CHKO Labské pískovce, CHKO České středohoří, CHOPAV Severočeská křída a ochranného pásma vodního zdroje. Nepředpokládá se rozvoj obce.

## B.2 Demografický vývoj

Bydlící obyvatelé	Počet bydlících obyvatel					
	2002	2005	2011	2018	2025	2030
trvale bydlící	97	96	65	90	82	77
přechodně bydlící	15	15	23	27	34	39
<b>celkem</b>	<b>112</b>	<b>111</b>	<b>88</b>	<b>117</b>	<b>116</b>	<b>116</b>

## C. VODOVODY

### C.1 Počet obyvatel připojených na vodovod

Počet připojených obyvatel					
2002	2005	2011	2018	2025	2030
59	63	69	90	89	89

### C.2 Vodovody – popis stávajícího stavu

Kamenická Nová Víska je zásobována z místního vodovodu (M-DC.011). Voda z prameniště je svedena do VDJ U ČS 6 m<sup>3</sup> (292,00 m n.m.) a odtud jde část vody do D.T.P. spotřebiště potrubím 6/4", část vody je čerpána do vodojemu Nad ČS 15 m<sup>3</sup> (338,22/336,37 m n.m.) a odtud gravitačním potrubím DN 60 do S.T.P. spotřebiště, nebo potrubím DN 60 do VDJ nad obcí Veselé -Horní pásmo 50 m<sup>3</sup>- v současné době je propojení ve VDJ Veselé uzavřeno. Na propojovacím potrubí mezi VDJ Nad ČS a VDJ Veselé-Horní pásmo je odbočka do VDJ U lesa 20 m<sup>3</sup> (340 m n.m.) a odtud potrubím DN 50 je zásobováno H.T.P. obce. Na vodovod je napojeno 61% trvalých i přechodných obyvatel. Vodovod je v majetku Severočeské vodárenské společnosti a.s. a provozují ho Severočeské vodovody a kanalizace a.s.

### C.3 Vodovody – popis návrhového stavu

S ohledem na stáří potrubí a na vysoký podíl vody nefakturované a specifické úniky vody z potrubí se v místní části Česká Kamenice- Kamenická Nová Víska předpokládá do roku 2030 provedení opatření, která povedou ke snížení podílu vody nefakturované na celkové spotřebě vody. Před rozhodnutím o přípravě rekonstrukce bude nutné posoudit příčiny vyšších hodnot vody nefakturované a prověřit technický a provozní stav rozvodné sítě a případně navrhnout rekonstrukci rozvodné sítě. Objem investičních nákladů, který je potřebný na realizaci těchto opatření je vyjádřen formou návrhu rekonstrukce rozvodné sítě v obci.

Dle dlouhodobé koncepce rozvoje SVS a.s. č. stavby DC006054 "Česká Kamenice, Kamenická Nová Víska - náhrada zdroje" je navrhován vodovodní výtlačk HDPE 63\*3,8 o délce 1010 m. Dále je navržena rekonstrukce zásobních vodovodů HDPE 63\*3,8 198 m souběžně s výtlakem a 140 m.. Realizace návrhu se bude provedena v roce 2020-2021.

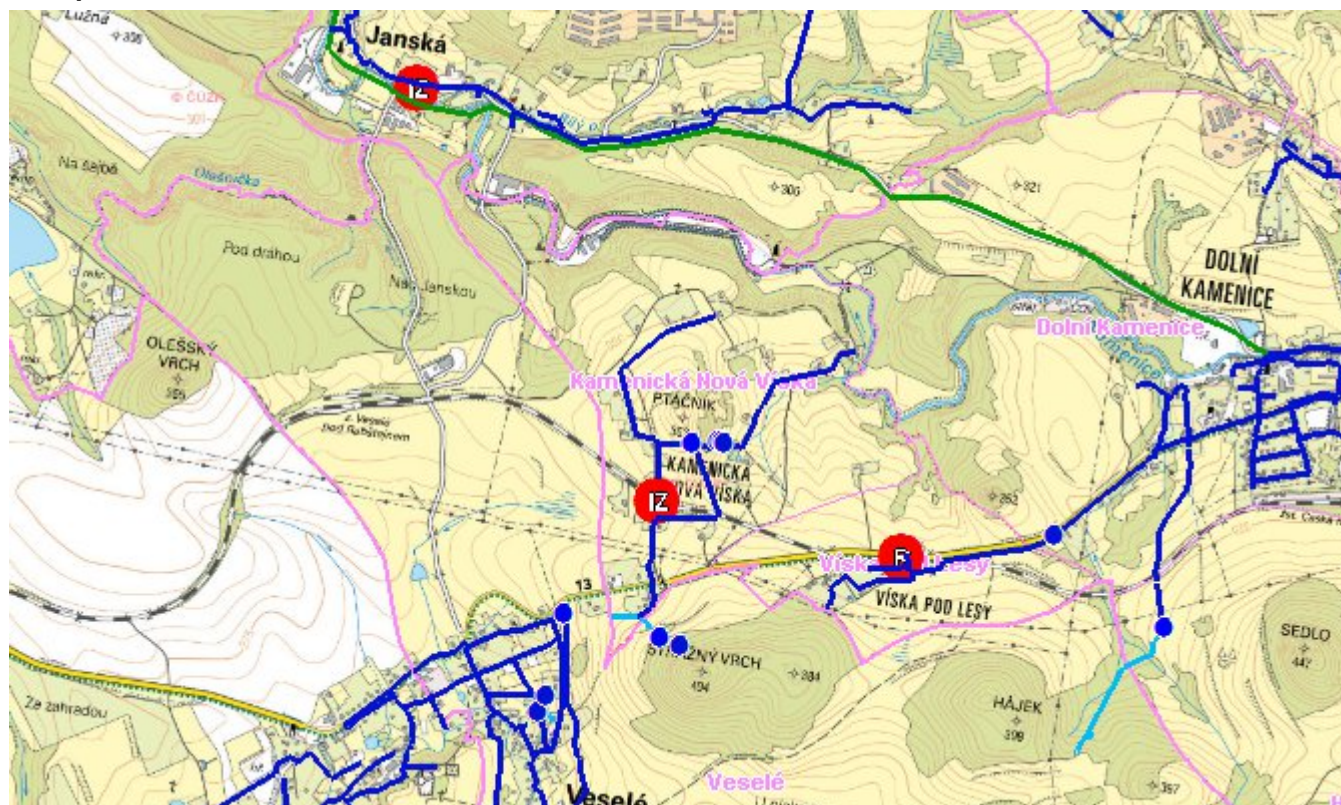
## C.4 Nouzové zásobování vodou za krizové situace

Pro zajištění krizového zásobování vodou byly vytipovány na Děčínsku lokality Čertova voda, Dolní Žleb, Hřensko a Bělá. Přímo v obci není náhradní zdroj pitné vody.

Nouzové zásobování **pitnou vodou** bude zajišťováno dopravou pitné vody v množství maximálně 15 l/den×obyvatele cisternami v rámci závodu Severočeské vodovody a kanalizace, a.s. Nouzové zásobení pitnou vodou bude možno doplňovat balenou vodou.

Nouzové zásobování **užitkovou vodou** bude zajišťováno z vodovodu pro veřejnou potřebu. Při využívání zdrojů pro zásobení užitkovou vodou se bude postupovat podle pokynů územně příslušného hygienika.

### Mapa



## Bodové objekty

Typ	Stav	Identifikátor	Popis	Objem	Objem - popis	Usnesení
Čerpací stanice	Stav		Kamenická Nová Víska			PRVK\2021
Vodojem zemní	Stav		Kamenická Nová Víska - nad ČS			PRVK\2021
Vodojem zemní	Stav	VDJ.DC 011/2	Kamenická Nová Víska - u ČS		6 m3	PRVK\2021
Vodní zdroj	Stav	ZD.DC 011/1	Kamenická Nová Víska u ČS			PRVK\2021
Vodní zdroj	Stav	ZD.DC 011/1	Kamenická Nová Víska u ČS			PRVK\2021

## D. KANALIZACE A ČOV

### D.1 Počet obyvatel připojených na ČOV

Počet připojených obyvatel					
2002	2005	2011	2018	2025	2030
0	0	0	0	0	0

### D.2 Kanalizace – popis stávajícího stavu

V Kamenické Nové Vísce není vybudována kanalizační síť, splaškové vody jsou odváděny do septiků (30%) a bezodtokových jímek (70%) s vyvážení na ČOV Česká Kamenice.

Dešťové vody jsou odváděny pomocí příkopů, struh a propustků do místních vodotečí nebo jsou vsakovány do terénu.

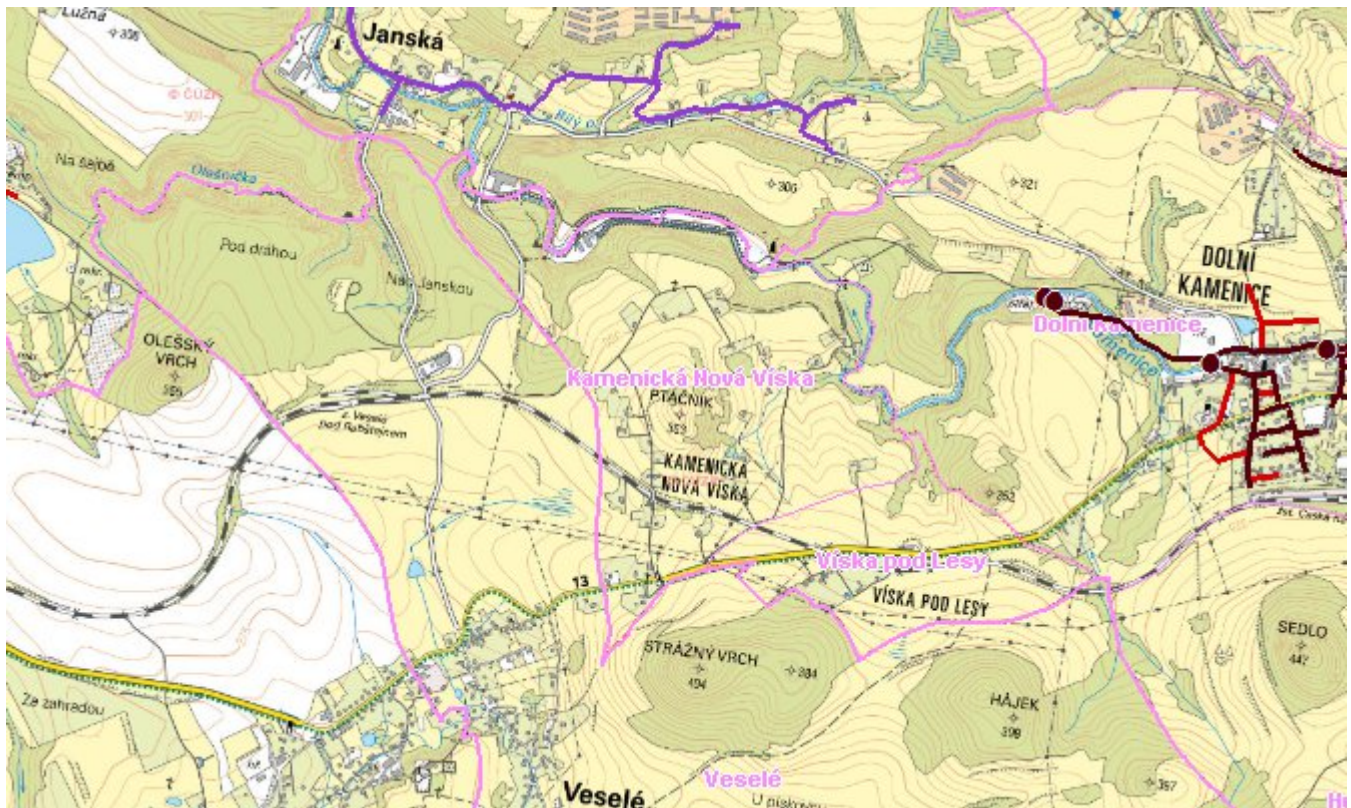
### D.3 Kanalizace – popis návrhového stavu

V obci se i nadále uvažuje s individuálním likvidováním splaškových vod. Pomocí bezodtokových jímek s odvozem splašků na ČOV Česká Kamenice.

Při splnění určitých podmínek je možné akceptovat ve stávající zástavbě využití domovních vícekomorových septiků se zemním filtrem nebo balených domovních ČOV za podmínky, že k zasakování nebude docházet v ochranném pásmu vodního zdroje. Je nutné upřednostňovat hromadné napojení skupin nemovitostí na společné zařízení pro více objektů. K individuálnímu řešení pro samostatné objekty lze přistupovat zcela výjimečně na základě předchozí vodohospodářské studie řešeného území, kterou je nutné koordinovaně projednat se správcí povodí a ochranných pásem vodních zdrojů.



## Mapa



## Bodové objekty

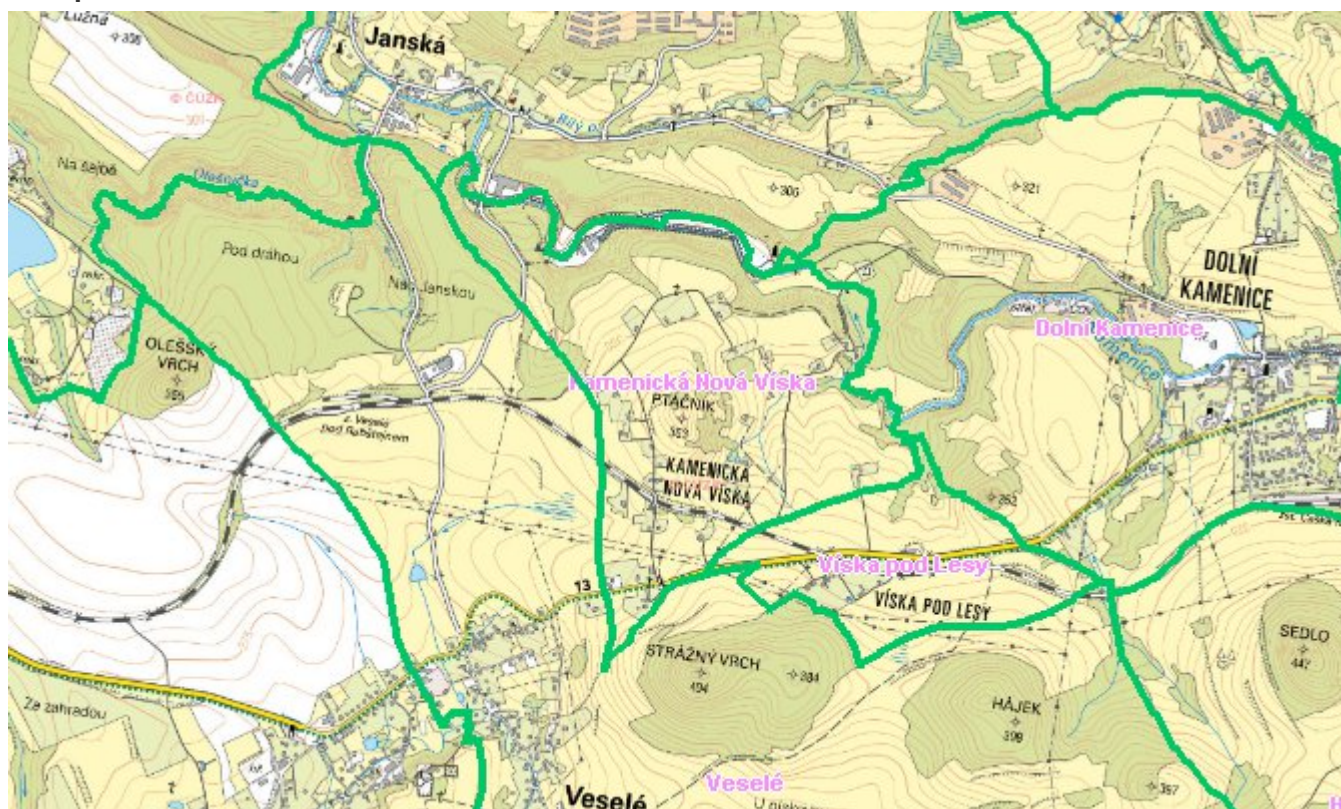
Ke kartě nejsou přiřazeny žádné bodové objekty typu kanalizace

## E. EKONOMICKÁ ČÁST

Předpokládané investiční náklady v letech 2018 - 2030 [tis. Kč]

Typ investice		
Vodovody	Kanalizace	Celkem
9 585,0	0,0	9 585,0

# Mapa



## F. VODOPRÁVNÍ ROZHODNUTÍ

Vodoprávní úřad	ČJ	Popis rozhodnutí	Výroky	Datum vydání	Soubory
-----------------	----	------------------	--------	--------------	---------