


Česká Kamenice - CZ042.3502.4202.0012.05

A. OBEC

Česká Kamenice

Číslo obce PRVKUK	0012
Kód obce PRVKUK	CZ042.3502.4202.0012
Kód obce	562394
Číslo ORP (ČSÚ) Název ORP	728 (4202) Děčín



Členění obce

Úplný kód části obce PRVKUK	Název části obce	Kód části obce PRVKUK	Kód části obce RÚIAN
CZ042.3502.4202.0012.05	Huníkov	02133	21334

B. CHARAKTERISTIKA OBCE

B.1 Základní informace o obci

Místní část obce Česká Kamenice - Huníkov leží východně od Děčína, v nadmořské výšce 342,00 - 350,00 m n. m. Obcí protéká Huníkovský potok a dva místní. Na východ od obce se nachází Huníkovský rybník. Území náleží do povodí řeky Labe a CHKO České Středohoří. Své sídlo má v obci Zemědělská farma Huníkov, Pod sedlem s.r.o.
Nepředpokládá se rozvoj obce.

B.2 Demografický vývoj

Bydlící obyvatelé	Počet bydlících obyvatel					
	2002	2005	2011	2018	2025	2030
trvale bydlící	49	48	39	55	55	55
přechodně bydlící	0	0	29	33	33	33
celkem	49	48	68	88	88	88

C. VODOVODY

C.1 Počet obyvatel připojených na vodovod

Počet připojených obyvatel					
2002	2005	2011	2018	2025	2030
35	35	-	53	53	53

C.2 Vodovody – popis stávajícího stavu

Místní část obce Česká Kamenice – Huníkov patří do skupinového vodovodu (DC-005.7). Obec je rozdělena na dvě samostatná tlaková pásma. Přes ČS je voda dopravována výtlačným potrubím DN 80 do sítě obce a VDJ Huníkov- horní 50 m³ (382,78/380,34 m n. m.).

Voda v prameniště Huníkov kvalitou i množstvím vyhovuje. Kvalita vody čerpané z České Kamenice bude muset být v budoucnu upravena, protože přesahuje dle vyhlášky č. 252/2004Sb. v platném znění v parametrech pH. Návrh opatření je uveden v České Kamenici.

Vodovodní řady DN 80 jsou celkové délky 2,206 km a jsou převážně z materiálu litina, z materiálu PE je 611 m.

Na vodovod je napojeno 72% trvalých i přechodných obyvatel. Vodovod je v majetku Severočeské vodárenské společnosti a.s. a provozují ho Severočeské vodovody a kanalizace a.s.

C.3 Vodovody – popis návrhového stavu

S ohledem na stáří potrubí a na vysoký podíl vody nefakturované a specifické úniky vody z potrubí se v místní části Česká Kamenice- Huníkov předpokládá do roku 2030 provedení opatření, která povedou ke snížení podílu vody nefakturované na celkové spotřebě vody. Před rozhodnutím o přípravě rekonstrukce bude nutné posoudit příčiny vyšších hodnot vody nefakturované a prověřit technický a provozní stav rozvodné sítě a případně navrhnout rekonstrukci rozvodné sítě. Objem investičních nákladů, který je potřebný na realizaci těchto opatření je vyjádřen formou návrhu rekonstrukce rozvodné sítě v obci.


C.4 Nouzové zásobování vodou za krizové situace

Pro zajištění krizového zásobování vodou byly vytipovány na Děčínsku lokality Čertova voda, Dolní Žleb, Hřensko a Bělá. Přímo v obci není náhradní zdroj pitné vody.

Nouzové zásobování **pitnou vodou** bude zajišťováno dopravou pitné vody v množství maximálně 15 l/den×obyvatele cisternami v rámci závodu Severočeské vodovody a kanalizace, a.s. Nouzové zásobení pitnou vodou bude možno doplňovat balenou vodou.

Nouzové zásobování **užitkovou vodou** bude zajišťováno z vodovodu pro veřejnou potřebu. Při využívání zdrojů pro zásobení užitkovou vodou se bude postupovat podle pokynů územně příslušného hygienika.

Mapa



Bodové objekty

Typ	Stav	Identifikátor	Popis	Objem	Objem - popis	Usnesení
Čerpací stanice	Stav	ČS Česká Kamenice - Huníko	ČS Česká Kamenice - Huníkov			PRVK\2021
Vodojem zemní	Stav	VDJ Huníkov - horní	VDJ Huníkov - horní			PRVK\2021
Vodojem zemní	Stav	VDJ Dolní Kamenice	VDJ Dolní Kamenice		150 m3	PRVK\2021
Vodní zdroj	Stav	ZD Česká Kamenice Huníkov 1	ZD Česká Kamenice Huníkov 1a			PRVK\2021
Vodní zdroj	Stav	ZD Česká Kamenice Huníkov 1	ZD Česká Kamenice Huníkov 1b			PRVK\2021

D. KANALIZACE A ČOV

D.1 Počet obyvatel připojených na ČOV

Počet připojených obyvatel					
2002	2005	2011	2018	2025	2030
0	0	-	0	0	0

D.2 Kanalizace – popis stávajícího stavu

V Huníkově není vybudována kanalizační síť, splaškové vody jsou odváděny do septiků (25%) a bezodtokových jímek (75%) s vyvážením na ČOV Česká Kamenice.

Dešťové vody jsou odváděny pomocí příkopů, struh a propustků do místních vodotečí nebo jsou vsakovány do terénu.


D.3 Kanalizace – popis návrhového stavu

Vzhledem k malému počtu trvale žijících obyvatel a s ohledem na řídkou zastavěnost místní části Huníkov, která je podél pokračující ulice Lipová a několika oddělených domů zcela mimo hlavní ulici, není investičně výhodné budovat centrální kanalizaci.

V obci se i nadále uvažuje s individuálním likvidováním splaškových vod pomocí domovních čistíren odpadních vod, bezodtokových jímek s odvozem splašků na ČOV Česká Kamenice nebo septiků s doplněním o dočišťovací stupeň.

Při splnění určitých podmínek je možné akceptovat ve stávající zástavbě využití domovních vícekomorových septiků se zemním filtrem nebo balených domovních ČOV za podmínky, že k zasakování nebude docházet v ochranném pásmu vodního zdroje. Je nutné upřednostňovat hromadné napojení skupin nemovitostí na společné zařízení pro více objektů. K individuálnímu řešení pro samostatné objekty lze přistupovat zcela výjimečně na základě předchozí vodohospodářské studie řešeného území, kterou je nutné koordinovaně projednat se správcem povodí a ochranných pásem vodních zdrojů.

Mapa



Bodové objekty


Ke kartě nejsou přiřazeny žádné bodové objekty typu kanalizace

E. EKONOMICKÁ ČÁST

Předpokládané investiční náklady v letech 2018 - 2030 [tis. Kč]

Typ investice		
Vodovody	Kanalizace	Celkem
6 240,0	4 212,0	10 452,0

Mapa



F. VODOPRÁVNÍ ROZHODNUTÍ

Vodoprávní úřad	ČJ	Popis rozhodnutí	Výroky	Datum vydání	Soubory
-----------------	----	------------------	--------	--------------	---------