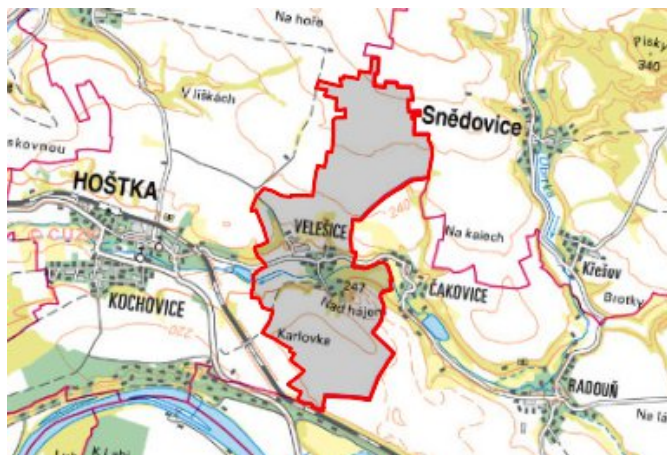


Hoštka - CZ042.3506.4205.0095.04

A. OBEC

Hoštka

Číslo obce PRVKUK	0095
Kód obce PRVKUK	CZ042.3506.4205.0095
Kód obce	564877
Číslo ORP (ČSÚ) Název ORP	825 (4205) Litoměřice



Členění obce

Úplný kód části obce PRVKUK	Název části obce	Kód části obce PRVKUK	Kód části obce RÚIAN
CZ042.3506.4205.0095.04	Velešice	04629	46299

B. CHARAKTERISTIKA OBCE

B.1 Základní informace o obci

Místní část obce Hoštka - Velešice leží v jižní části litoměřického okresu jihovýchodně od Litoměřic. Zástavba je poměrně soustředěná, venkovského charakteru s drobnou zemědělskou výrobou a s obytným střediskem politických uprchlíků. Rozkládá se v nadmořské výšce 184 – 210 m n.m., náleží do povodí řeky Labe, jižně od zástavby protéká Obrtka. Svým územím Velešice plně zasahují do CHOPAV Severočeská křída. Na území obce se rozkládá ochranné pásmo 2. stupně vodních zdrojů Úštěk Obrtka-Úštěcký potok vrty. Nepředpokládá se výrazný rozvoj, jen mírný nárůst obyvatel.

B.2 Demografický vývoj

Bydlící obyvatelé	Počet bydlících obyvatel					
	2002	2005	2011	2018	2025	2030
trvale bydlící	78	80	115	67	68	70
přechodně bydlící	28	28	67	78	57	43
celkem	106	108	182	145	125	113

C. VODOVODY

C.1 Počet obyvatel připojených na vodovod

Počet připojených obyvatel					
2002	2005	2011	2018	2025	2030
78	80	85	102	103	105

C.2 Vodovody – popis stávajícího stavu

Místní část obce Hoštka - Velešice je zásobována ze skupinového vodovodu Obrtka (OZ-SK.LT.012.14), z ÚV Malešov. Je zásobována odbočkou DN 200 – 100 pro Velešice a Čakovice z vodovodního řadu DN 300 vedoucího z úpravny vody Malešov do Radouně a Štětí přes vodojem Malešov 2 x 400 m³ (275,70/272,00). Vodovodní síť v obci je nová a plně postačuje současným potřebám s napojením 100 % obyvatel. Vodovod je v majetku SVS a.s., provozovatelem Severočeské vodovody a kanalizace, a.s.

C.3 Vodovody – popis návrhového stavu

Systém zásobení Velešic se nebude v budoucnosti měnit.

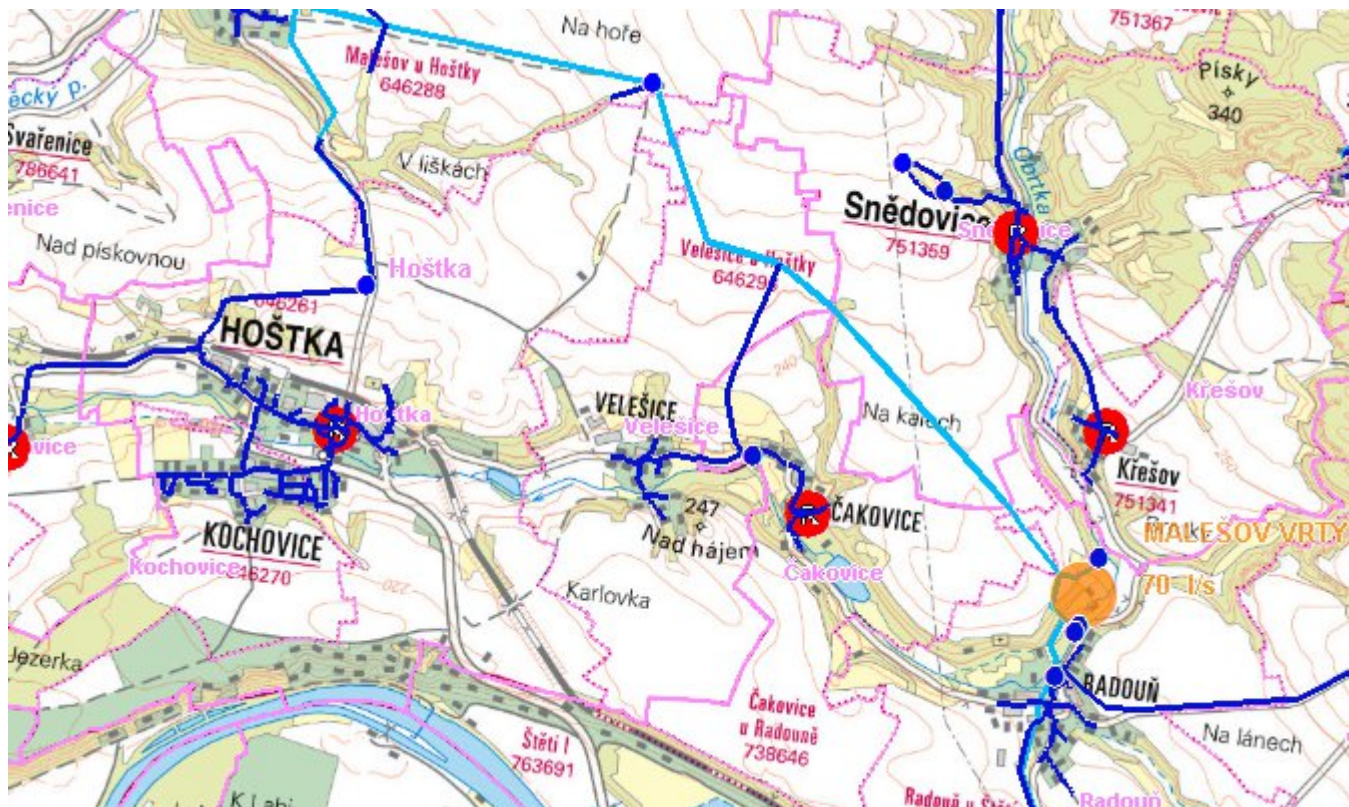
C.4 Nouzové zásobování vodou za krizové situace

Pro zajištění krizového zásobování pitnou vodou jsou vytipovány podzemní zdroje Vlastislav Kaple, Velké Žernoseky, Malešov vrty 03a, 02, 04a, 014a a Malešov vrty RD3, RD-1, RD-2.

Nouzové zásobování **pitnou vodou** bude zajišťováno dopravou pitné vody v množství maximálně 15 l/den×obyvatele cisternami v rámci závodu Severočeské vodovody a kanalizace, a.s. Zásobení pitnou vodou bude doplňováno balenou vodou.

Nouzové zásobování **užitkovou vodou** bude zajišťováno z vodovodního řadu pro veřejnou potřebu. Při využívání zdrojů pro zásobení užitkovou vodou se bude postupovat podle pokynů územně příslušného hygienika.

Mapa



Bodové objekty

Ke kartě nejsou přiřazeny žádné bodové objekty typu vodovod

D. KANALIZACE A ČOV

D.1 Počet obyvatel připojených na ČOV

Počet připojených obyvatel					
2002	2005	2011	2018	2025	2030
0	0	0	0	0	113

D.2 Kanalizace – popis stávajícího stavu

V místní části obce Hoštka - Velešice není v současnosti vybudovaný systém veřejné kanalizace. Splaškové vody od trvale žijících obyvatel jsou zachycovány v bezodtokových jímkách (50 %) a v septičích (50 %) s odvozem na ČOV Litoměřice.

Vlastní rákosovou ČOV má pobytové středisko pro uprchlíky. Čistírna je z roku 1992, byla vybudovaná pod vesnicí u potoka Obrtky.

Dešťové vody jsou odváděny pomocí příkopů, struh a propustků do Obrtky, nebo jsou vsakovány do terénu.

D.3 Kanalizace – popis návrhového stavu

V místní části obce Hoštka - Velešice je uvažováno s výstavbou nové kanalizační sítě, která bude odváděna na ČOV Hoštka. Oddílná splašková kanalizace v celkové délce cca 3,1 km bude vybudována z kameninových nebo plastových kanalizačních trub profilu DN 250 a DN 300. Odpadní vody budou svedeny do jímky s čerpací stanicí odpadních vod ve Velešicích, odkud budou odpadní vody čerpány do do gravitační kanalizace v Hoštce a následně budou svedeny a likvidovány na ČOV v Hoštce.

Mapa



Bodové objekty

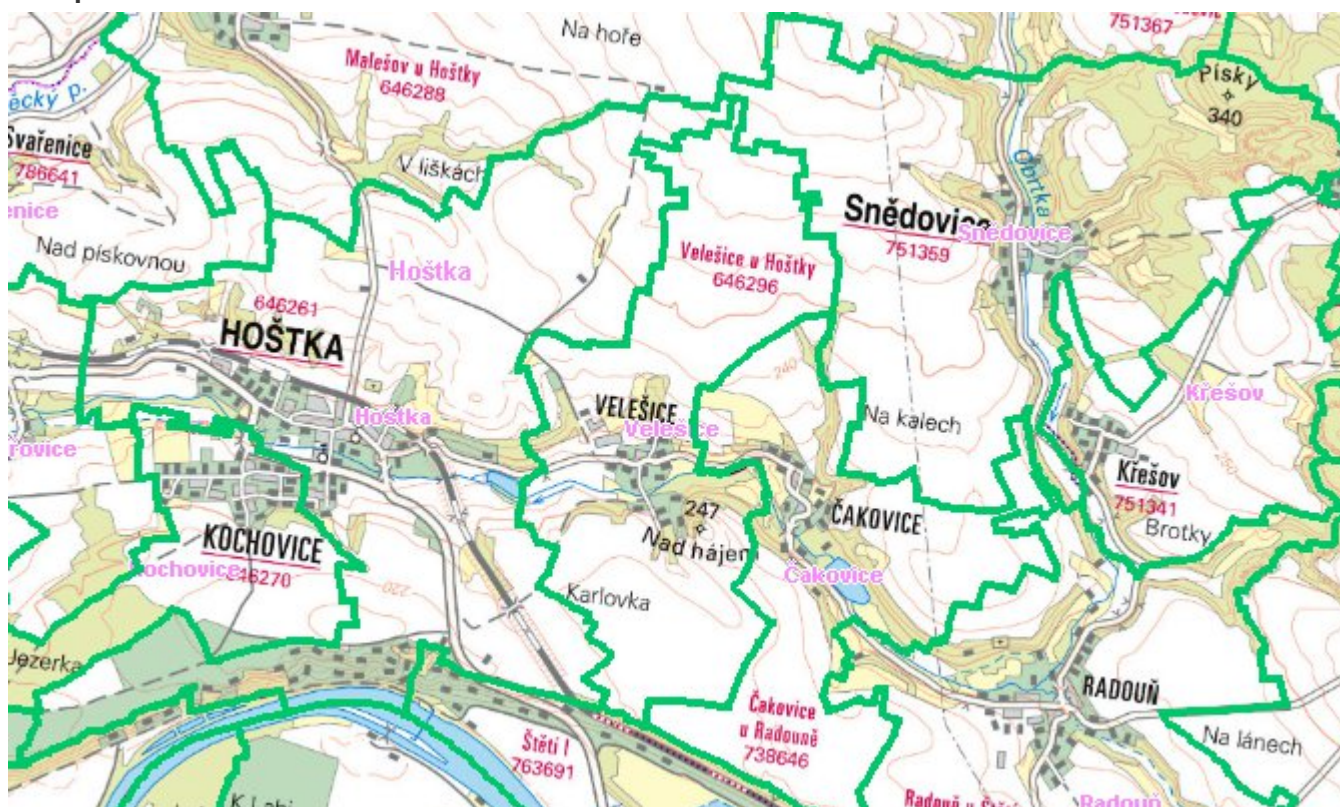
Typ	Stav	Identifikátor	Popis	Kapacita	Kapacita - popis	Usnesení
Čerpací stanice	Návrh	CSOV.LT 2	ČS Velešice			PRVK\2021
Čerpací stanice	Návrh	CSOV.LT 1	ČS Velešice			PRVK\2021
ČOV	Stav	COV 1	ČOV Velešice			PRVK\2021

E. EKONOMICKÁ ČÁST

Předpokládané investiční náklady v letech 2018 - 2030 [tis. Kč]

Typ investice		
Vodovody	Kanalizace	Celkem
0,0	23 535,0	23 535,0

Mapa



F. VODOPRÁVNÍ ROZHODNUTÍ

Vodoprávní úřad	ČJ	Popis rozhodnutí	Výroky	Datum vydání	Soubory
-----------------	----	------------------	--------	--------------	---------