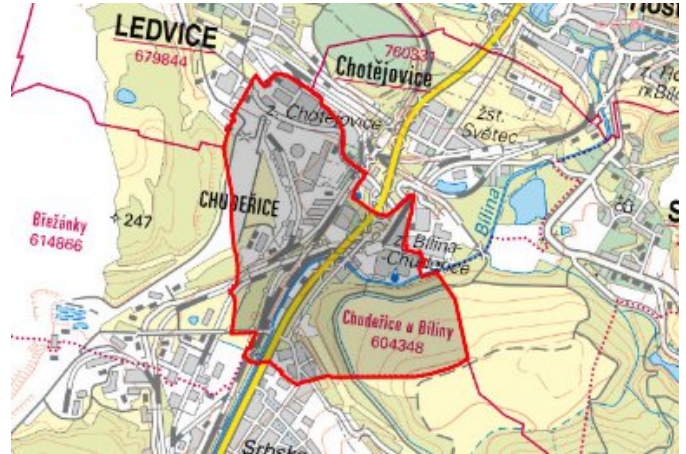


# Bílina - CZ042.3509.4201.0001.02

## A. OBEC

### Bílina

<b>Číslo obce PRVKUK</b>	0001
<b>Kód obce PRVKUK</b>	CZ042.3509.4201.0001
<b>Kód obce</b>	567451
<b>Číslo ORP (ČSÚ)</b> <b>Název ORP</b>	906 (4201) Bílina



### Členění obce

<b>Úplný kód části obce PRVKUK</b>	<b>Název části obce</b>	<b>Kód části obce PRVKUK</b>	<b>Kód části obce RÚIAN</b>
CZ042.3509.4201.0001.02	Chudeřice	00434	4341

## B. CHARAKTERISTIKA OBCE

### B.1 Základní informace o obci

Chudeřice leží v údolí řeky Bíliny mezi Krušnými horami a Českým středohořím. Zástavba je tvořena převážně průmyslovými závody, s větším počtem zaměstnanců. Obec se rozkládá v nadmořské výšce 198 - 205 m n. m. Jedná se o obec do 5 trvale bydlících obyvatel. Obcí protéká řeka Bílina. Zájmové území se nachází v ochranném pásmu přírodních léčivých zdrojů Bílina - stupeň II.B a Teplice - stupeň II.C. Nárůst obyvatelstva se nepředpokládá.

### B.2 Demografický vývoj

<b>Bydlící obyvatelé</b>	<b>Počet bydlících obyvatel</b>					
	<b>2002</b>	<b>2005</b>	<b>2011</b>	<b>2018</b>	<b>2025</b>	<b>2030</b>
trvale bydlící	4	4	4	4	-	-
přechodně bydlící	0	0	0	0	-	-
<b>celkem</b>	<b>4</b>	<b>4</b>	<b>4</b>	<b>4</b>	-	-

## C. VODOVODY

### C.1 Počet obyvatel připojených na vodovod

Počet připojených obyvatel					
2002	2005	2011	2018	2025	2030
4	4	4	4	-	-

### C.2 Vodovody – popis stávajícího stavu

Obec Chudeřice je zásobována pitnou vodou z místního vodovodu Chudeřice OP-M-TP.008. Zdrojem vody je přírodní řad DN 600 vodárenské soustavy Přísečnice nebo řad DN 350 z VDJ Hudcov Fláje. Na vodovod je napojeno 100 % trvale bydlících obyvatel a všechny zdejší průmyslové podniky. Majitelem vodárenského zařízení je Severočeská vodárenská společnost a.s. a majetek provozují Severočeské vodovody a kanalizace, a.s.

### C.3 Vodovody – popis návrhového stavu

Vodovod je v celém rozsahu zástavby bez větších provozních problémů.

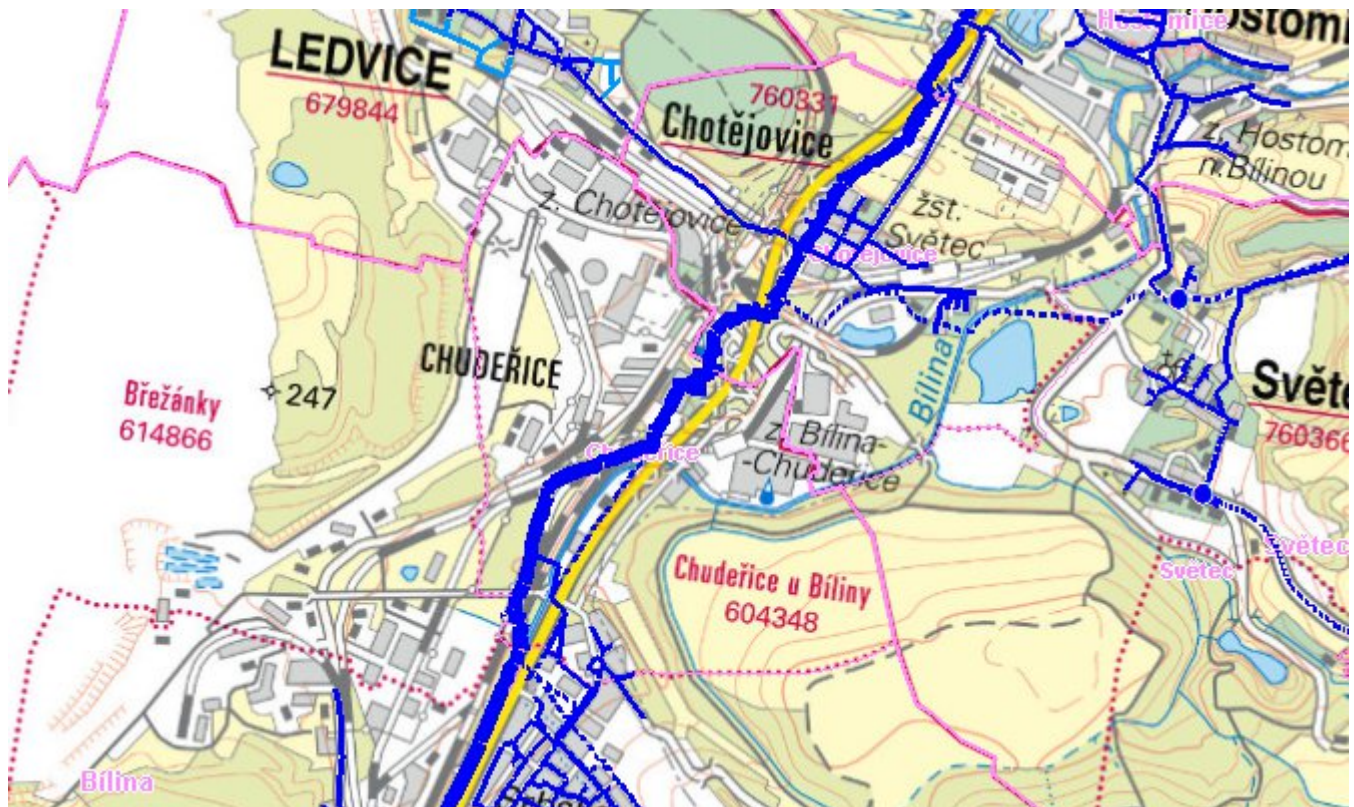
### C.4 Nouzové zásobování vodou za krizové situace

Pro zajištění krizového zásobování pitnou vodou jsou vytipovány lokality Staré Fláje a Dubí štola. Nouzové zásobování **pitnou vodou** bude zajišťováno dopravou pitné vody v množství maximálně 15 l/den×obyvatele cisternami v rámci závodu Severočeské vodovody a kanalizace, a.s. Nouzové zásobení pitnou vodou bude možno doplňovat balenou vodou.

Nouzové zásobování **užitkovou vodou** bude zajišťováno z veřejného vodovodu. Při využívání zdrojů pro zásobení užitkovou vodou se bude postupovat podle pokynů územně příslušného hygienika.

Elektrárna Ledvice je zásobována užitkovou vodou z Labského průmyslového přivaděče.

## Mapa



## Bodové objekty

Ke kartě nejsou přiřazeny žádné bodové objekty typu vodovod

## D. KANALIZACE A ČOV

### D.1 Počet obyvatel připojených na ČOV

Počet připojených obyvatel					
2002	2005	2011	2018	2025	2030
4	4	4	4	-	-

### D.2 Kanalizace – popis stávajícího stavu

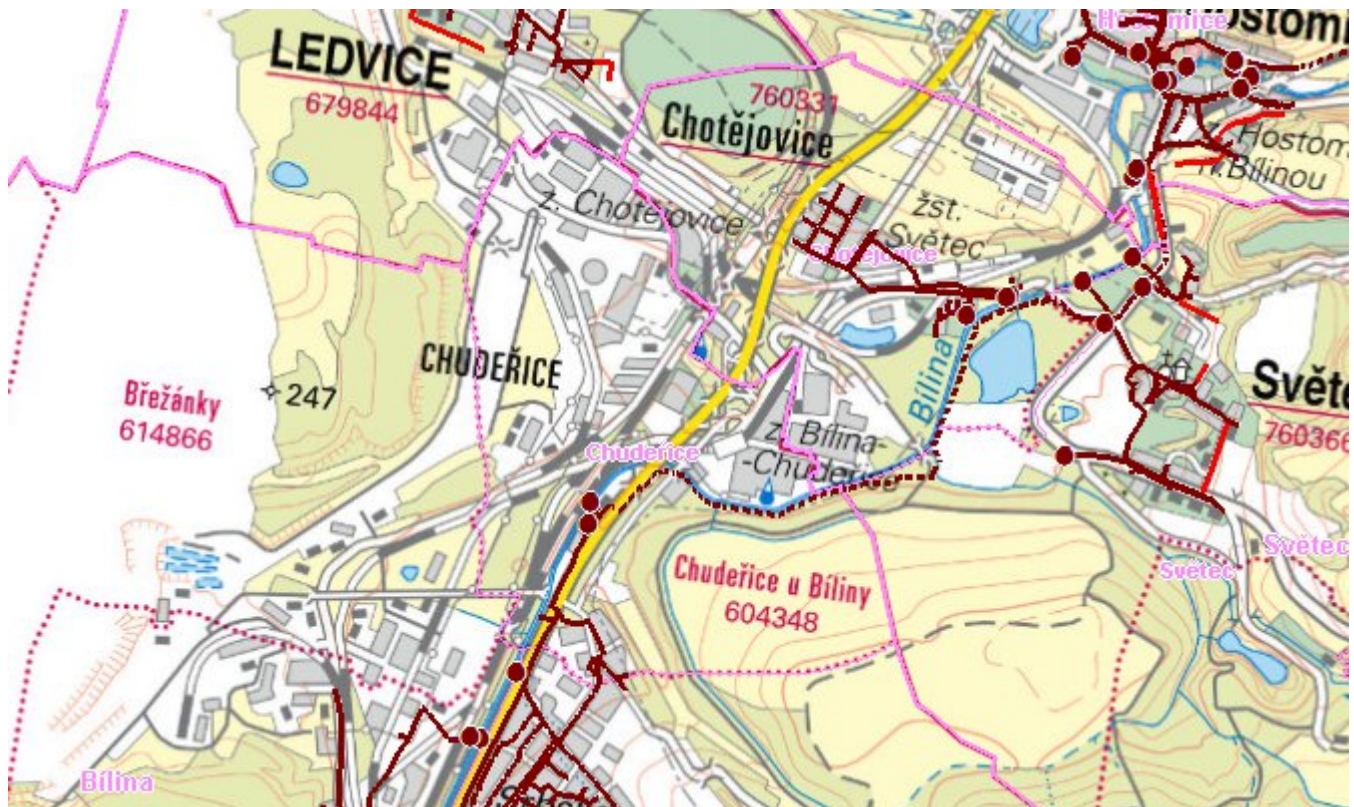
Kanalizační síť obce je vybudovaná jako jednotná K-TP.001.2-J.C s likvidací odpadních vod na ČOV Bilyň. Na kanalizaci je napojeno 100 % trvale bydlících obyvatel. Majitelem kanalizace je Severočeská vodárenská společnost a.s. a majetek provozují Severočeské vodovody a kanalizace, a.s. Podrobný popis ČOV je v kartě 1.01 Bilyň.

### D.3 Kanalizace – popis návrhového stavu

Kanalizace je v celém rozsahu zástavby bez větších provozních problémů.



## Mapa



## Bodové objekty

Typ	Stav	Identifikátor	Popis	Kapacita	Kapacita - popis	Usnesení
ČOV	Stav		Bílina			PRVK/2020
Výústní objekt	Stav		Bílina ČOV			PRVK/2020

## E. EKONOMICKÁ ČÁST

Předpokládané investiční náklady v letech 2018 - 2030 [tis. Kč]

Typ investice		
Vodovody	Kanalizace	Celkem
0,0	0,0	0,0

# Mapa

