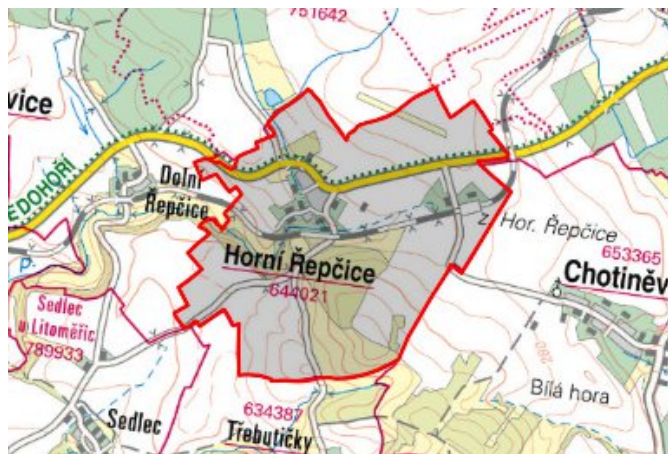


Horní Řepčice - CZ042.3506.4205.0094.01

A. OBEC

Horní Řepčice

Číslo obce PRVKUK	0094
Kód obce PRVKUK	CZ042.3506.4205.0094
Kód obce	546763
Číslo ORP (ČSÚ) Název ORP	825 (4205) Litoměřice



Členění obce

Úplný kód části obce PRVKUK	Název části obce	Kód části obce PRVKUK	Kód části obce RÚIAN
CZ042.3506.4205.0094.01	Horní Řepčice	04402	44024

B. CHARAKTERISTIKA OBCE

B.1 Základní informace o obci

Obec Horní Řepčice leží severovýchodně od Litoměřic. Zástavba je poměrně soustředěná, venkovského charakteru se zemědělstvím. Obec se rozkládá v nadmořské výšce 254 – 270 m n. m., náleží do povodí řeky Labe, protéká jí Široký potok a občasná vodoteč. Je zde požární nádrž. Svým územím zasahuje plně do CHOPAV Severočeská křída. Nepředpokládá se výrazný rozvoj obce, ani nárůst obyvatel.

B.2 Demografický vývoj

Bydlící obyvatelé	Počet bydlících obyvatel					
	2002	2005	2011	2018	2025	2030
trvale bydlící	98	99	110	93	93	94
přechodně bydlící	24	24	0	0	0	0
celkem	122	123	110	93	93	94

C. VODOVODY

C.1 Počet obyvatel připojených na vodovod

Počet připojených obyvatel					
2002	2005	2011	2018	2025	2030
12	27	53	53	65	76

C.2 Vodovody – popis stávajícího stavu

Obec Horní Řepčice má vodovodní síť pro veřejnou potřebu. Rozvodné řady po obci jsou zásobovány z VDJ Chotiněves (SK-LT.007.2) SK- v délce 2,625 km, z materiálu PVC De 110 a PE De 90, 63, 32 vč.

Zásobování nenapojených obyvatel pitnou vodou je individuální pomocí studní a vodovodu ZD Liběšice. Množství vody je ovlivněno množstvím srážek. Užitkový vodovod má vybudovaný ZD Liběšice. Na tento vodovod je napojena cca 1/3 obyvatel v Horní Řepčici. Zdroj vody je vrt v areálu ZD se zásobním řadem pro obec PVC 100, dl. 300 m. Stávající zásobování obyvatel pitnou vodou je nevyhovující

Vlastníkem vodovodu je SVS a.s. a provozovatelem Severočeské vodovody a kanalizace a.s.

C.3 Vodovody – popis návrhového stavu

Navrženo je dobudování vodovodní sítě pro 100 % obyvatel. Nebude však realizováno před rokem 2030.

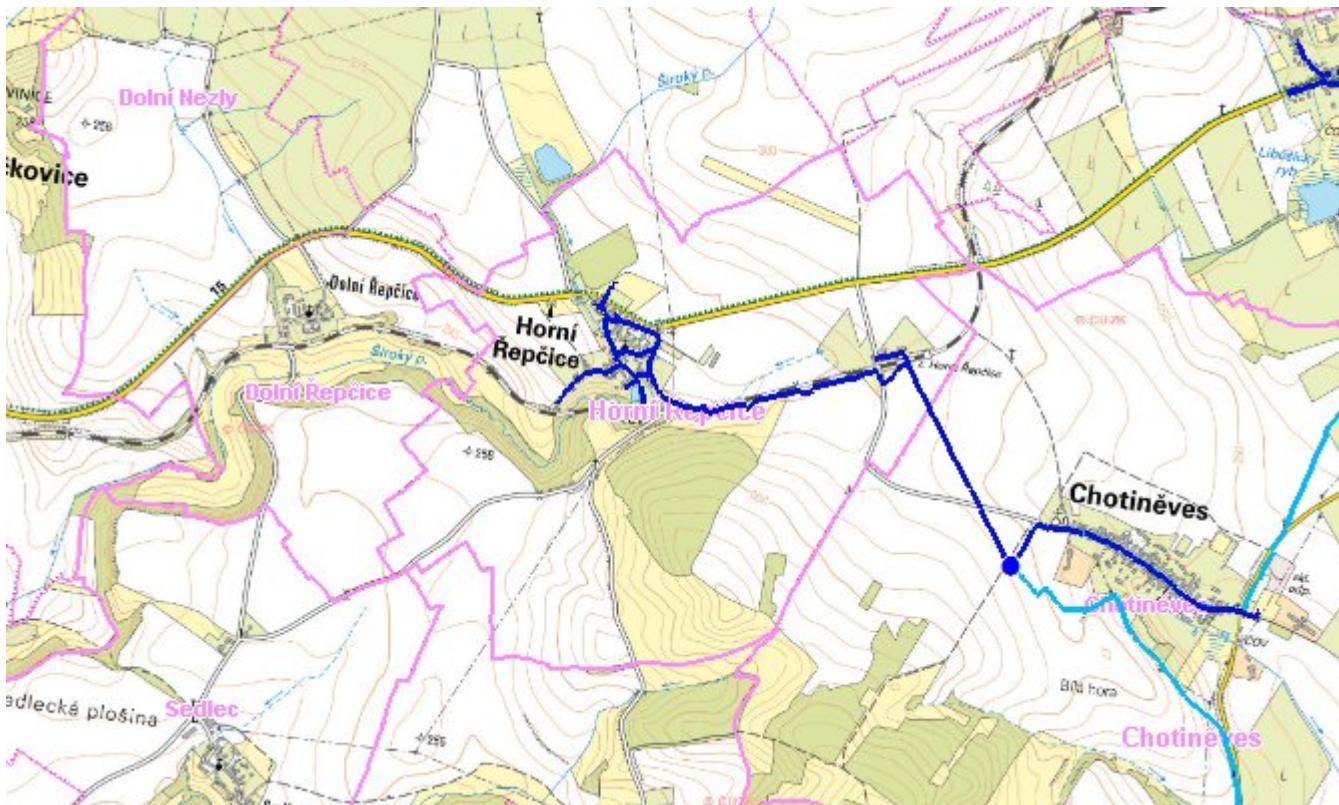
C.4 Nouzové zásobování vodou za krizové situace

Pro zajištění krizového zásobování pitnou vodou jsou vytipovány podzemní zdroje Vlastislav Kaple, Velké Žernoseky, Malešov vrty 03a, 02, 04a, 014a a Malešov vrty RD3, RD-1, RD-2.

Nouzové zásobování **pitnou vodou** bude zajišťováno dopravou pitné vody v množství maximálně 15 l/den×obyvatele cisternami v rámci závodu Severočeské vodovody a kanalizace, a.s. Zásobení pitnou vodou bude doplňováno balenou vodou.

Nouzové zásobování **užitkovou vodou** bude zajišťováno z domovních studní. Při využívání zdrojů pro zásobení užitkovou vodou se bude postupovat podle pokynů územně příslušného hygienika.

Mapa



Bodové objekty

Ke kartě nejsou přiřazeny žádné bodové objekty typu vodovod

D. KANALIZACE A ČOV

D.1 Počet obyvatel připojených na ČOV

Počet připojených obyvatel					
2002	2005	2011	2018	2025	2030
0	0	0	0	0	0

D.2 Kanalizace – popis stávajícího stavu

V obci Horní Řepčice není v současnosti vybudovaný systém veřejné kanalizace. Splaškové vody od trvale žijících obyvatel jsou zachycovány v bezodtokových jímkách, které se odvázejí na čistírnu odpadních vod Litoměřice do vzdálenosti cca 9 km (100 %).

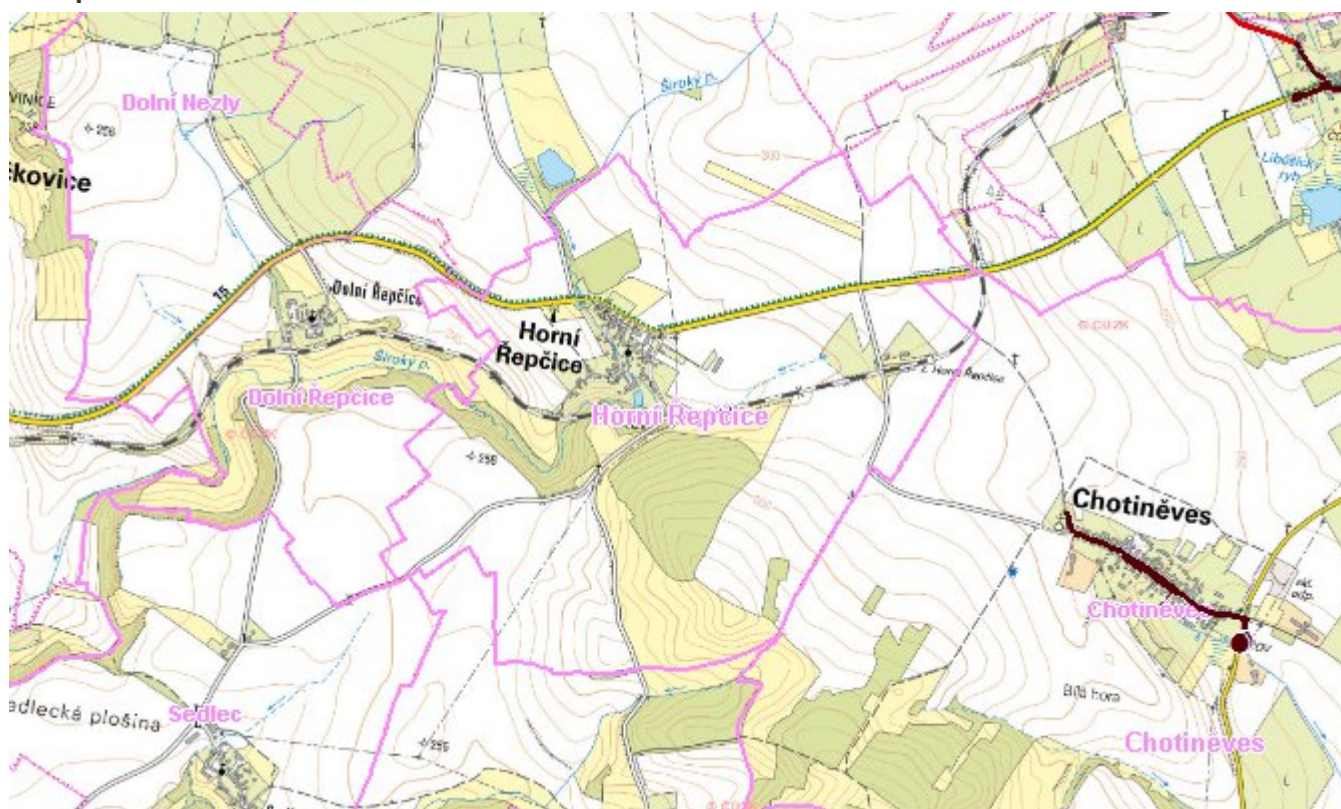
Dešťové vody jsou odváděny pomocí příkopů, struh a propustků a jednou dešťovou stokou z bet. trub o délce 200 m do Širokého potoka a jsou vsakovány do terénu.

D.3 Kanalizace – popis návrhového stavu

S ohledem na velikost obce Horní Řepčice není investičně a provozně výhodné budovat čistírnu odpadních vod a kanalizační síť.

Proto bude nezbytné zajistit rekonstrukci stávajících nebo výstavbu nových akumulčních jímek pro zachycování odpadních vod. V cílovém roce 2030 budou veškeré odpadní vody likvidovány v domovních mikročistírnách, nebo akumulovány v bezodtokých jímkách a likvidovány na čistírně odpadních vod obce Liběšice a na ČOV Litoměřice.

Mapa



Bodové objekty

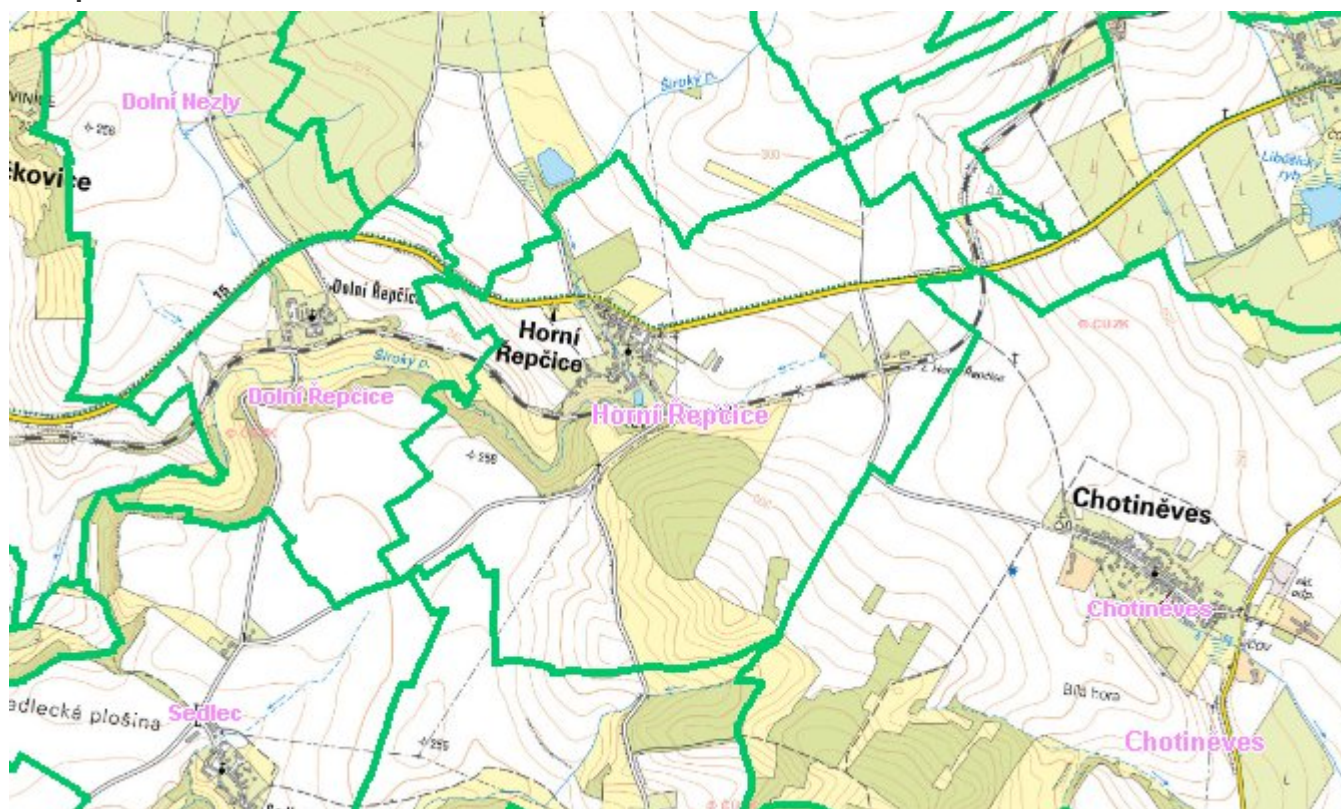
Ke kartě nejsou přiřazeny žádné bodové objekty typu kanalizace

E. EKONOMICKÁ ČÁST

Předpokládané investiční náklady v letech 2018 - 2030 [tis. Kč]

Typ investice		
Vodovody	Kanalizace	Celkem
0,0	0,0	0,0

Mapa



F. VODOPRÁVNÍ ROZHODNUTÍ

Vodoprávní úřad	ČJ	Popis rozhodnutí	Výroky	Datum vydání	Soubory
-----------------	----	------------------	--------	--------------	---------