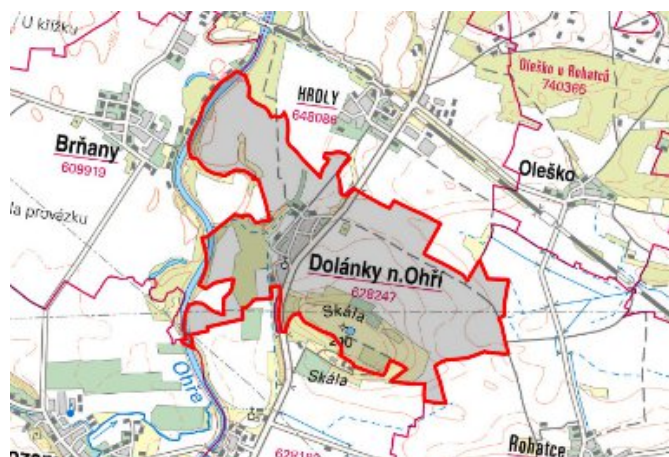


# Dolánky nad Ohří - CZ042.3506.4205.0091.01

## A. OBEC

### Dolánky nad Ohří

<b>Číslo obce PRVKUK</b>	0091
<b>Kód obce PRVKUK</b>	CZ042.3506.4205.0091
<b>Kód obce</b>	553646
<b>Číslo ORP (ČSÚ)</b> <b>Název ORP</b>	825 (4205) Litoměřice



### Členění obce

<b>Úplný kód části obce PRVKUK</b>	<b>Název části obce</b>	<b>Kód části obce PRVKUK</b>	<b>Kód části obce RÚIAN</b>
CZ042.3506.4205.0091.01	Dolánky nad Ohří	02824	28240

## B. CHARAKTERISTIKA OBCE

### B.1 Základní informace o obci

Obec Dolánky nad Ohří leží jižně od Litoměřic. Zástavba je poměrně soustředěná, venkovského charakteru se zemědělskou výrobou (hlavně zelenina). Obec se rozkládá v nadmořské výšce 150 – 170 m n. m., náleží do povodí řeky Ohře, která protéká 0,5 km od obce. Obec je bez recipientu. Svým územím Dolánky plně zasahují do CHOPAV Severočeská křída a do Přírodního parku Dolní Poohří. Nepředpokládá se výrazný rozvoj obce, jen mírný nárůst obyvatel.

## B.2 Demografický vývoj

Bydlící obyvatelé	Počet bydlících obyvatel					
	2002	2005	2011	2018	2025	2030
trvale bydlící	225	230	269	258	248	242
přechodně bydlící	120	120	0	0	0	0
<b>celkem</b>	<b>345</b>	<b>350</b>	<b>269</b>	<b>258</b>	<b>248</b>	<b>242</b>

## C. VODOVODY

### C.1 Počet obyvatel připojených na vodovod

Počet připojených obyvatel					
2002	2005	2011	2018	2025	2030
147	165	197	149	192	229

### C.2 Vodovody – popis stávajícího stavu

Dolánky nad Ohří jsou napojeny na skupinový vodovod Litoměřice (OZ-SK.LT.001.13). Konkrétně na jeho podskupinu, vodovod Litoměřice-jih, který zásobuje : Želetice, Mlékojedy, Terezín, Bohušovice, České Kopisty, Počáply, Trávčice, Nové Kopisty, Brňany, Brozany, Nučnický, Hrdly, Dolánky.

Jmenované sídelní lokality náleží do vodovodního tlakového pásma vodojemu Třeboutice 2x 650 m<sup>3</sup> (212,56 / 208,14). Pro zlepšení tlakových poměrů v koncových částech byl vybudován druhý zásobní řad DN 200 z vodojemu Třeboutice převedený šybkou přes Labe u Českých Kopist. Veden je přes Počáply a Trávčice do Bohušovic, kde je propojen na původní systém.

V Dolánkách je vybudovaná nová vodovodní síť, která je v majetku SVS a.s. a provozovatelem jsou Severočeské vodovody a kanalizace, a.s.

Zásobní síť, pokrývá celé zastavěné území obce.

### C.3 Vodovody – popis návrhového stavu

Systém zásobení Dolánek se nebude v budoucnosti měnit.

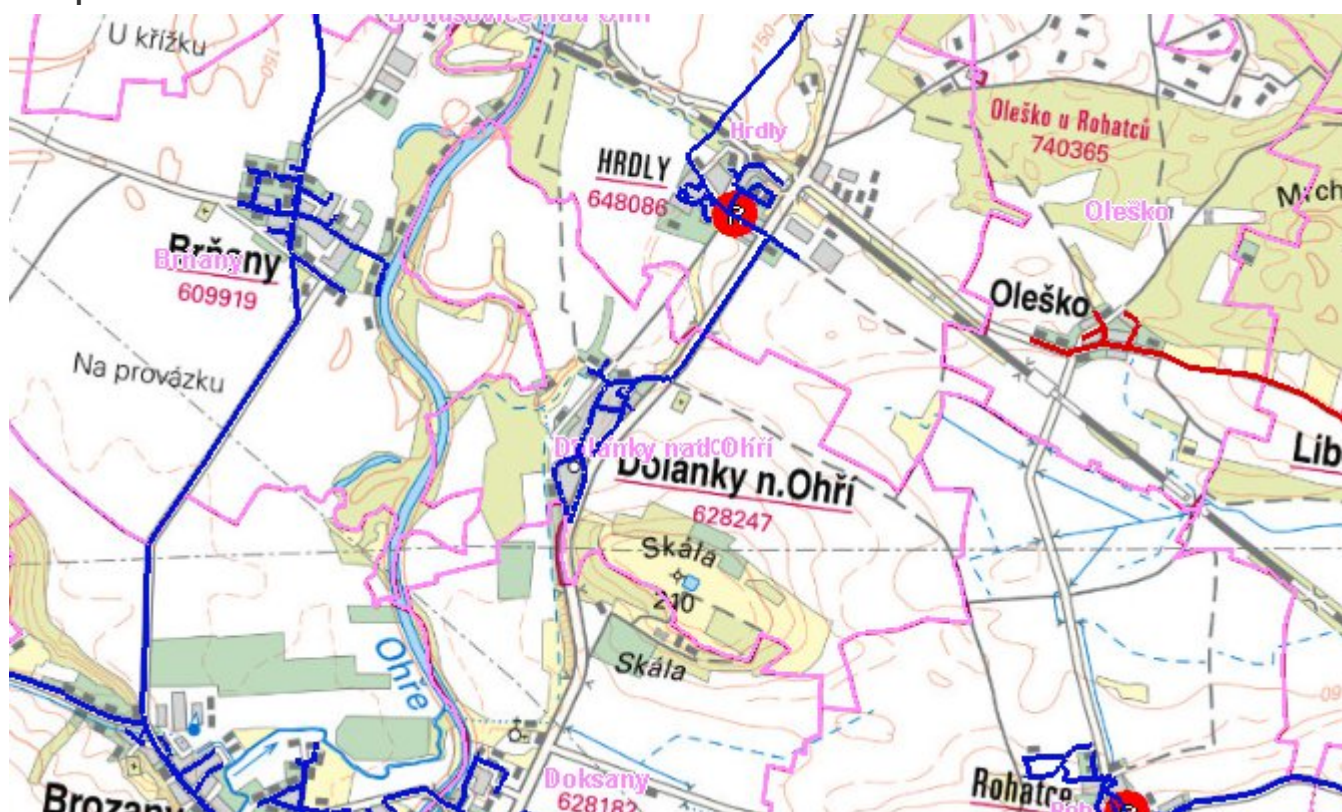
## C.4 Nouzové zásobování vodou za krizové situace

Pro zajištění krizového zásobování pitnou vodou jsou vytipovány podzemní zdroje Vlastislav Kaple, Velké Žernoseky, Malešov vrty 03a, 02, 04a, 014a a Malešov vrty RD3, RD-1, RD-2.

Nouzové zásobování **pitnou vodou** bude zajišťováno dopravou pitné vody v množství maximálně 15 l/den×obyvatele cisternami v rámci závodu Severočeské vodovody a kanalizace, a.s. Zásobení pitnou vodou bude doplňováno balenou vodou.

Nouzové zásobování **užitkovou vodou** bude zajišťováno z vodovodního řadu pro veřejnou potřebu. Při využívání zdrojů pro zásobení užitkovou vodou se bude postupovat podle pokynů územně příslušného hygienika.

### Mapa



### Bodové objekty

Ke kartě nejsou přiřazeny žádné bodové objekty typu vodovod

## D. KANALIZACE A ČOV

### D.1 Počet obyvatel připojených na ČOV

Počet připojených obyvatel					
2002	2005	2011	2018	2025	2030
0	0	0	0	0	0

## D.2 Kanalizace – popis stávajícího stavu

V obci Dolánky nad Ohří není v současnosti vybudovaný systém veřejné kanalizace. Splaškové vody od trvale žijících obyvatel i od rekreatantů jsou zachycovány v bezodtokových jímkách (100 %) s odvozem na ČOV Litoměřice.

V obci je několik stok dešťové kanalizace, která je vyústěna do příkopů (občasná vodoteč) a do obecního rybníku. Zbývající dešťové vody jsou odváděny pomocí příkopů, struh a propustků do místních vodotečí a vsakovány do terénu.

Všechny stoky jsou majetkem obce.

## D.3 Kanalizace – popis návrhového stavu

V obci Dolánky je uvažováno s výstavbou nové kanalizační sítě. Oddílná splašková kanalizace v celkové délce 2,830 km bude vybudována z kameninových nebo plastových kanalizačních trub profilu DN 250 a DN 300.

Součástí kanalizační sítě jsou i dvě čerpací stanice a dva výtlačné řady DN 80 v celkové délce 0,310 km, které budou odvádět splaškové vody z obce na stávající ČOV Doksany.

V projektu ČOV Doksany se uvažovalo s výhledovým napojením splaškové kanalizace okolních obcí Doksany, Brozany, Rochov a Nové Dvory včetně splaškové kanalizace cukrovaru. ČOV Doksany má tedy dostatečnou kapacitu pro svedení splaškových vod z Dolánek.

### Rozsah navrhované stokové sítě:

Větev	délka [m]
"1"	2 405
"1-1"	181
"1-2"	357
"1-3"	170
"1-4"	265
"1-4-1"	18
"1-5"	336
"1-5-1"	92
<b>Celkem</b>	<b>3 824</b>

## Mapa



## Bodové objekty

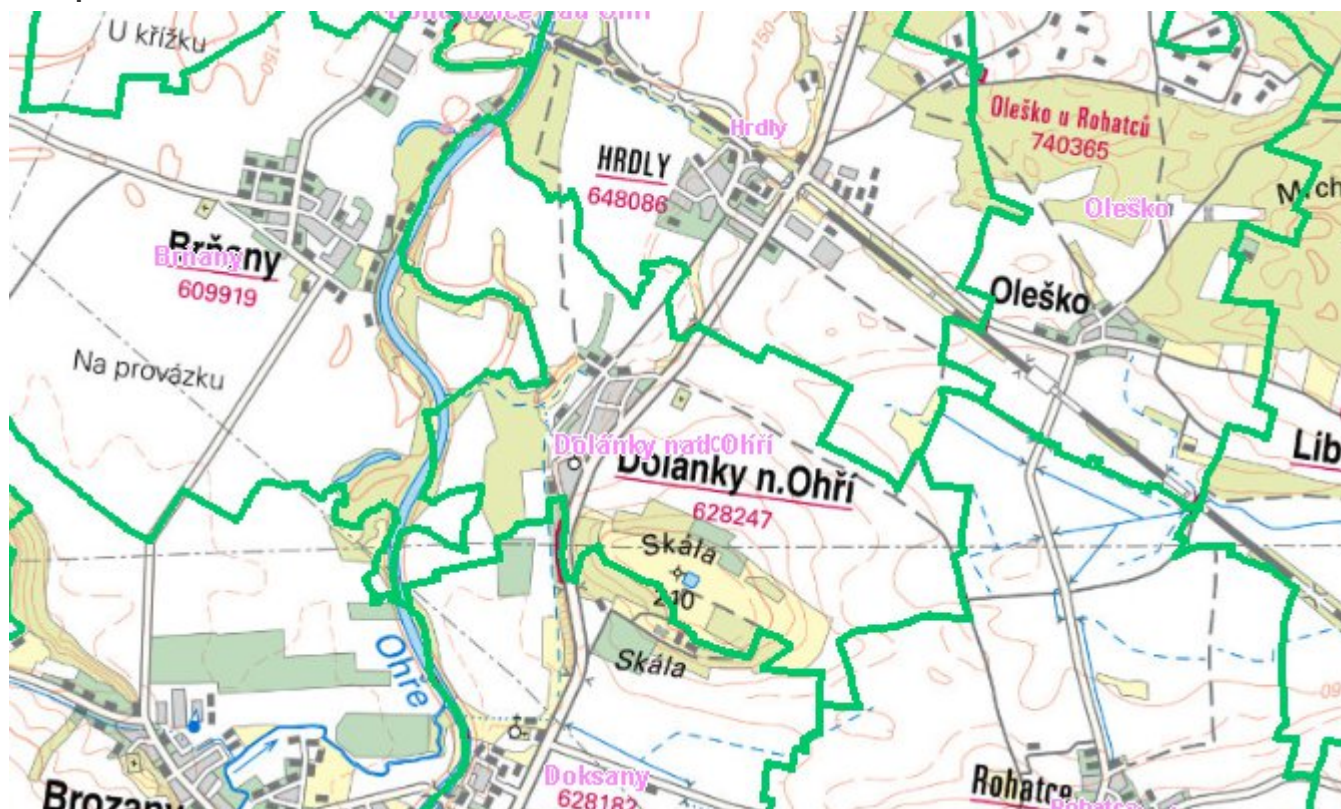
Ke kartě nejsou přiřazeny žádné bodové objekty typu kanalizace

## E. EKONOMICKÁ ČÁST

Předpokládané investiční náklady v letech 2018 - 2030 [tis. Kč]

Typ investice		
Vodovody	Kanalizace	Celkem
0,0	0,0	0,0

## Mapa



## F. VODOPRÁVNÍ ROZHODNUTÍ

Vodoprávní úřad	Čj	Popis rozhodnutí	Výroky	Datum vydání	Soubory
Litoměřice	0024715/15/ŽP/BHo	Kanalizační řád Dolánky nad Ohří	Další opatření vodoprávního úřadu	10. 4. 2015	<a href="#">PDF</a>