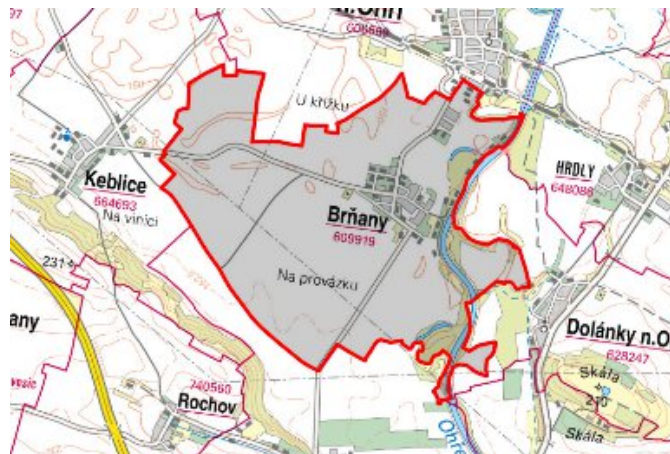


Brňany - CZ042.3506.4205.0088.01 - návrhový stav k připomínkám 2022

A. OBEC

Brňany

Číslo obce PRVKUK	0088
Kód obce PRVKUK	CZ042.3506.4205.0088
Kód obce	564613
Číslo ORP (ČSÚ) Název ORP	825 (4205) Litoměřice



Členění obce

Úplný kód části obce PRVKUK	Název části obce	Kód části obce PRVKUK	Kód části obce RÚIAN
CZ042.3506.4205.0088.01	Brňany	00991	9911

B. CHARAKTERISTIKA OBCE

B.1 Základní informace o obci

Obec Brňany leží jižně od Litoměřic, na levém břehu řeky Ohře. Území obce spadá do přírodního parku Dolní Poohří. Zástavba je nízkopodlažními domky venkovského typu, soustředěná. Obec se rozkládá v nadmořské výšce 150 - 154 m n.m., náleží do povodí Ohře, která zde protéká. Je zde požární nádrž a meliorační kanály. V obci je provozovna - Mlékárna Bohušovice a.s. a ACCOM Bohušovice, které se zabývají potravinářskou výrobou a obchodem s potravinářskými výrobky a firma PRIMAGRA, která se také zabývá obchodem s potravinářskými výrobky. Výrazný rozvoj obce se nepředpokládá, jen mírný nárůst obyvatel.

B.2 Demografický vývoj

Bydlící obyvatelé	Počet bydlících obyvatel					
	2002	2005	2011	2018	2025	2030
trvale bydlící	409	418	426	409	394	384
přechodně bydlící	60	60	0	0	0	0
celkem	469	478	426	409	394	384

C. VODOVODY

C.1 Počet obyvatel připojených na vodovod

Počet připojených obyvatel					
2002	2005	2011	2018	2025	2030
182	231	318	214	296	364

C.2 Vodovody – popis stávajícího stavu

Obec Brňany je zásobována ze skupinového vodovodu Litoměřice z V. tlakového pásma (OZ-SK.LT.001.9). Zdrojem vody je vodojem oblastního vodovodu VDJ Zahořany 2 x 2000 m³ přes vodojem Třeboutice 2 x 650 m³ (212,56/208,14) a odtud potrubím DN 300 přes Litoměřice (V. tl. pásmo), DN 250 přes Želetice a potrubím DN 200 do Brňan. Zásobní síť pokrývá celé zastavěné území.

Vodovod je v majetku SVS a.s., provozovatelem jsou Severočeské vodovody a kanalizace, a.s.

C.3 Vodovody – popis návrhového stavu

Systém zásobení Brňan se nebude v budoucnosti měnit.

V letech 2020-2030 je plánována dostavba rozvodného vodovodního řadu v délce 0,44 km a vodovodních přípojek v délce 0,12 km.

V souladu s územním plánem navrhujeme rozšíření vodovodní sítě pro plánovanou zástavbu.

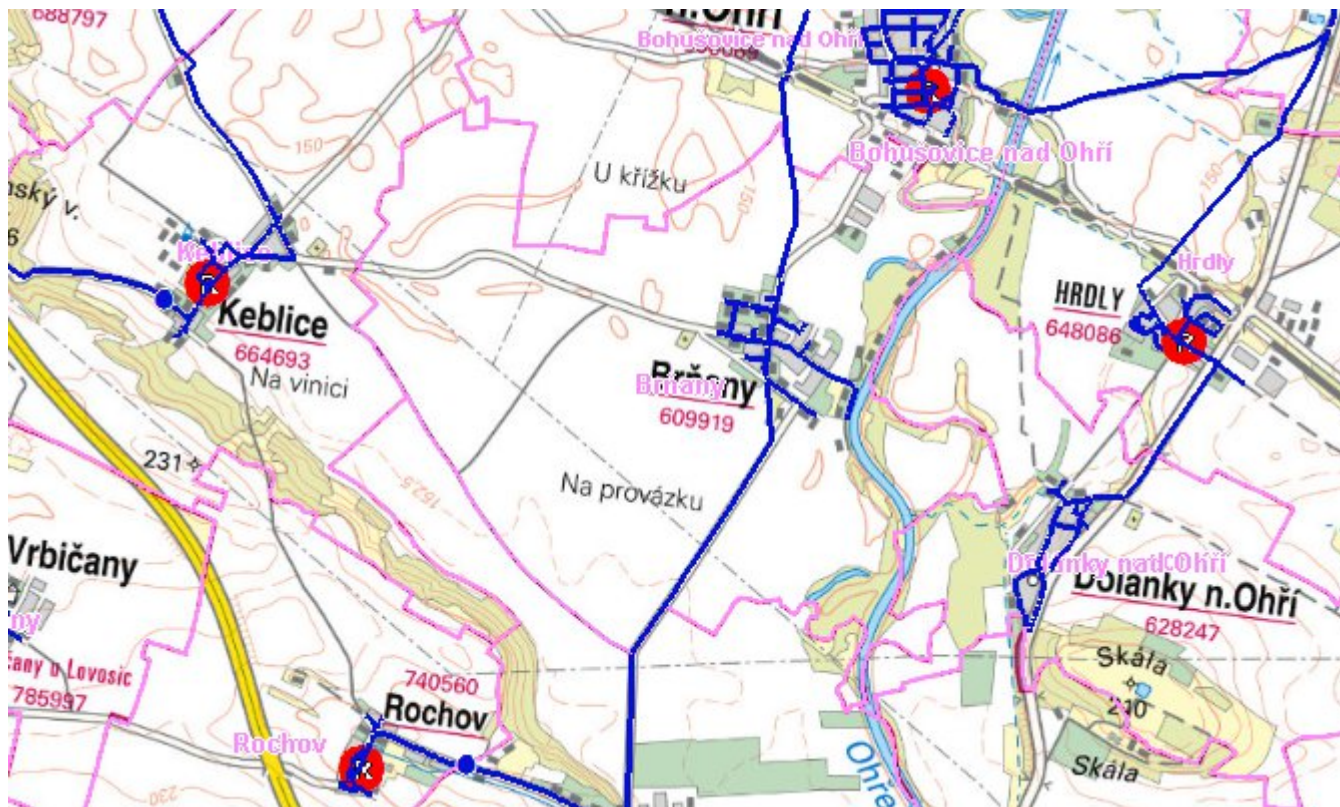
C.4 Nouzové zásobování vodou za krizové situace

Pro zajištění krizového zásobování pitnou vodou jsou vytipovány podzemní zdroje Vlastislav Kaple, Velké Žernoseky, Malešov vrty 03a, 02, 04a, 014a a Malešov vrty RD3, RD-1, RD-2.

Nouzové zásobování **pitnou vodou** bude zajišťováno dopravou pitné vody v množství maximálně 15 l/den x obyvatel cisternami v rámci závodu Severočeské vodovody a kanalizace, a.s. Zásobení pitnou vodou bude doplňováno balenou vodou.

Nouzové zásobování **užitkovou vodou** bude zajišťováno z vodovodního řadu pro veřejnou potřebu. Při využívání zdrojů pro zásobení užitkovou vodou se bude postupovat podle pokynů územně příslušného hygienika.

Mapa



Bodové objekty

Ke kartě nejsou přiřazeny žádné bodové objekty typu vodovod

D. KANALIZACE A ČOV

D.1 Počet obyvatel připojených na ČOV

Počet připojených obyvatel					
2002	2005	2011	2018	2025	2030
0	418	434	409	394	384

D.2 Kanalizace – popis stávajícího stavu

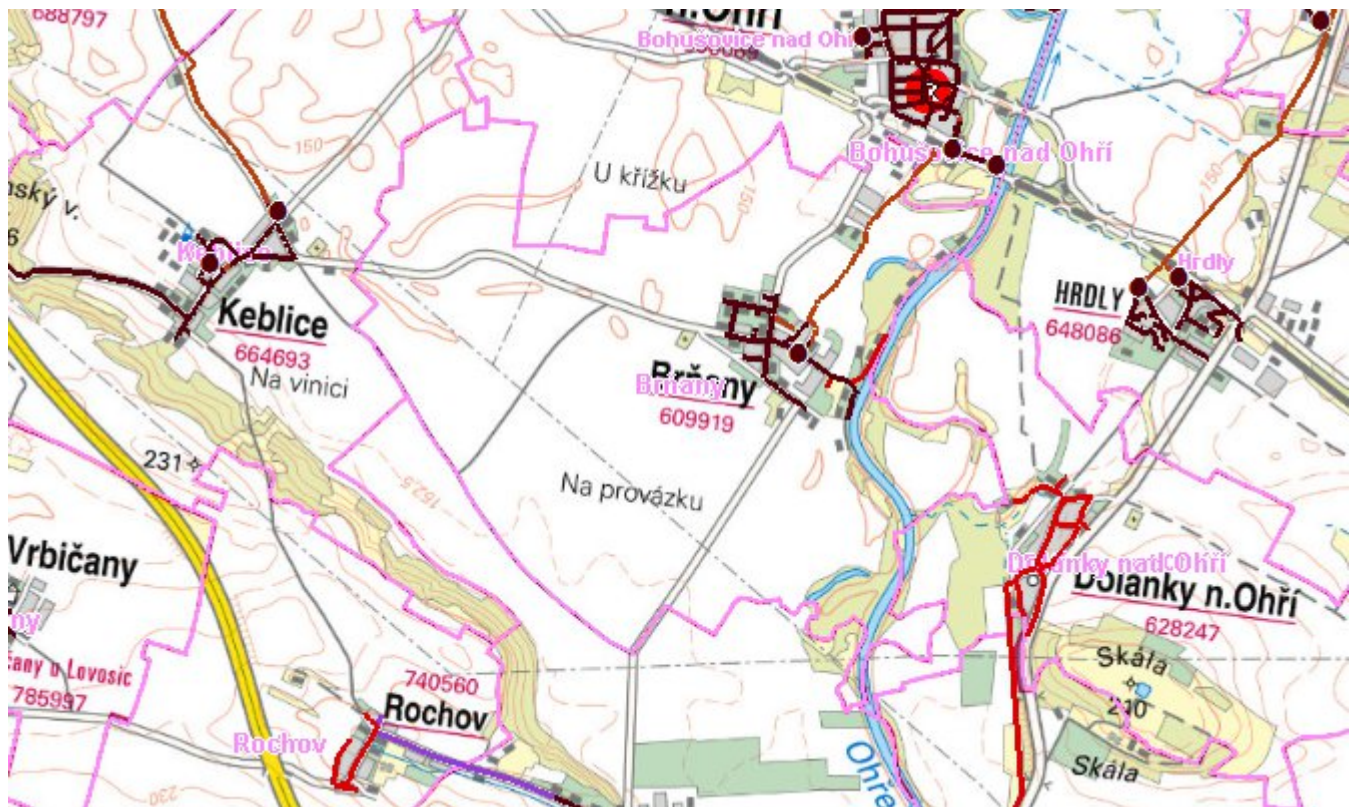
Veškeré odpadní vody jsou odváděny splaškovou kanalizací v celkové délce 2,4 km, DN 300. Splaškové vody jsou čerpací stanicí (ČSOV Brány) odváděny výtlačným řadem DN 100 délky 1,33 km na ČOV Bohušovice nad Ohří.

Současně s výstavbou splaškové kanalizace byla vybudována dešťová kanalizace,

D.3 Kanalizace – popis návrhového stavu

V budoucnu není v současné době plánovaná žádná nová výstavba kanalizačního potrubí.

Mapa



Bodové objekty

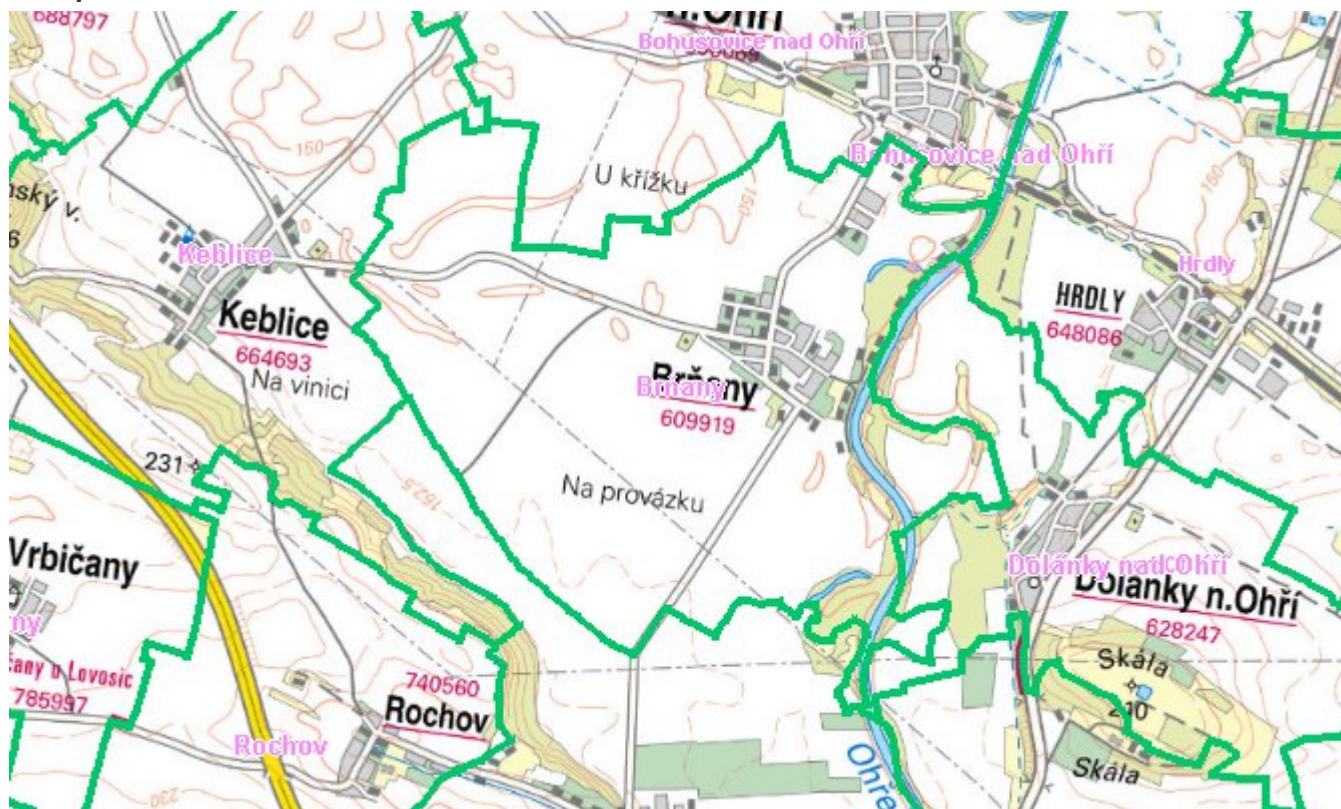
Typ	Stav	Identifikátor	Popis	Kapacita	Kapacita - popis	Usnesení
Čerpací stanice	Stav	CSOV.LT 049.1	ČSOV Brňany			PRVK\2021
Výústní objekt	Stav					PRVK\2021

E. EKONOMICKÁ ČÁST

Předpokládané investiční náklady v letech 2018 - 2030 [tis. Kč]

Typ investice		
Vodovody	Kanalizace	Celkem
0,0	0,0	0,0

Mapa



F. VODOPRÁVNÍ ROZHODNUTÍ

Vodoprávní úřad	ČJ	Popis rozhodnutí	Výroky	Datum vydání	Soubory
-----------------	----	------------------	--------	--------------	---------