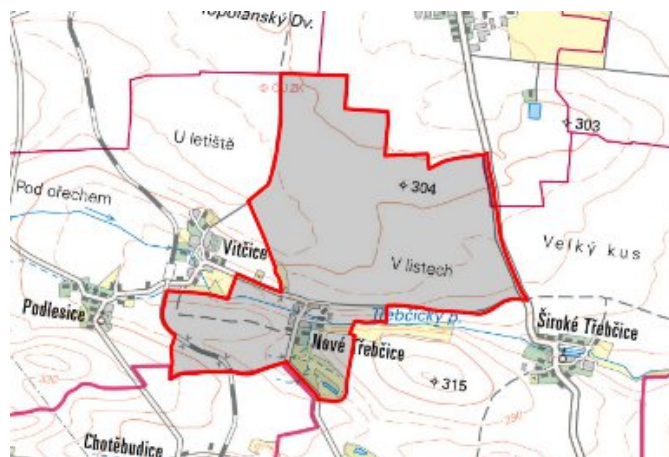


Veliká Ves - CZ042.3503.4204.0085.02 - návrhový stav k připomínkám 2022

A. OBEC

Veliká Ves

Číslo obce PRVKUK	0085
Kód obce PRVKUK	CZ042.3503.4204.0085
Kód obce	563412
Číslo ORP (ČSÚ) Název ORP	761 (4204) Kadaň



Členění obce

Úplný kód části obce PRVKUK	Název části obce	Kód části obce PRVKUK	Kód části obce RÚIAN
CZ042.3503.4204.0085.02	Nové Třebčice	17797	177971

B. CHARAKTERISTIKA OBCE

B.1 Základní informace o obci

Místní část obce Veliká Ves - Nové Třebčice leží v jižním cípu okresu Chomutov v rovinatém území pod Doupovskými vrchy v nadmořských výškách 286 - 293 m n.m. Zástavba z rodinných domů a zemědělských usedlostí, které se staly střediskem zemědělské výroby (v současné době stagnuje), je rozptýlená. Obcí protéká Třebčický potok, na návsi je jeden rybník přeměněný na betonovou požární nádrž (0,07 ha) a jeden rybník na kraji obce o rozloze 0,16 ha, hydrologicky náležející do povodí Ohře. Část obce v menší míře využívaná k rekreačnímu bydlení.

B.2 Demografický vývoj

Bydlící obyvatelé	Počet bydlících obyvatel					
	2002	2005	2011	2018	2025	2030
trvale bydlící	22	22	30	26	24	24
přechodně bydlící	5	5	10	10	10	10
celkem	27	27	40	36	34	34

C. VODOVODY

C.1 Počet obyvatel připojených na vodovod

Počet připojených obyvatel					
2002	2005	2011	2018	2025	2030
0	0	0	0	19	19

C.2 Vodovody – popis stávajícího stavu

Obec je zásobena z oblastního vodovodu Přísečnice. Zdrojem vody je VDJ Přeskaky 2 x 250m³ (319,20 / 316,20 m n.m.) přes rozvodnou síť obce Široké Třebčice. Majitelem vodovodu je SVS a.s. a provozovatelem jsou Severočeské vodovody a kanalizace, a.s.

C.3 Vodovody – popis návrhového stavu

Obec má vypracovanou projektovou dokumentaci pro územní řízení na stavbu rozvodných řadů v celkové délce 635 m. Předpokládaná realizace po roce 2030.

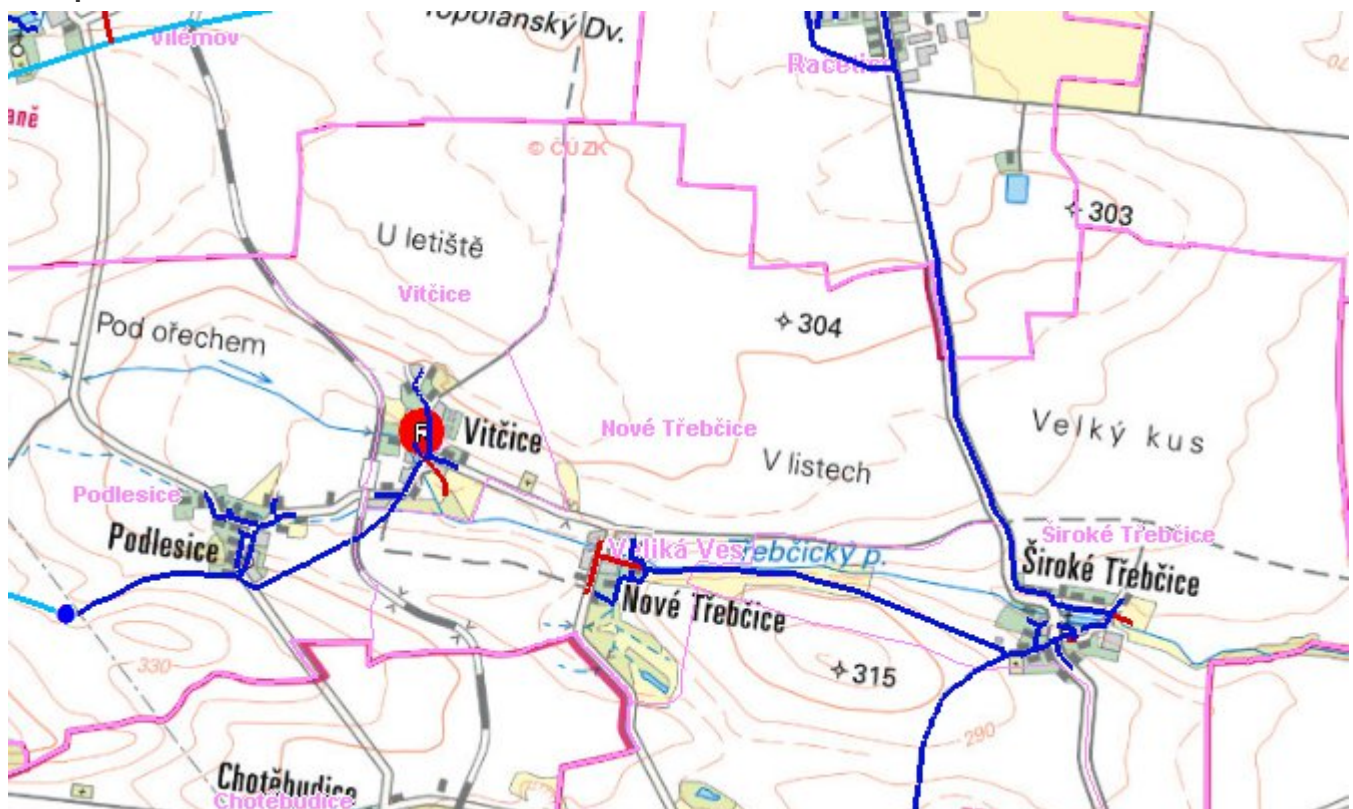
C.4 Nouzové zásobování vodou za krizové situace

Pro zajištění krizového zásobování pitnou vodou je vytipována lokalita Holedeč – vrty 8,9,10,11 a Valov v okrese Louny.

Nouzové zásobování **pitnou vodou** bude zajišťováno dopravou pitné vody v množství maximálně 15 l/den×obyvatele cisternami v rámci závodu Severočeské vodovody a kanalizace, a.s. Zásobení pitnou vodou bude doplňováno balenou vodou.

Nouzové zásobování **užitkovou vodou** bude zajišťováno z domovních studní. Při využívání zdrojů pro zásobení užitkovou vodou se bude postupovat podle pokynů územně příslušného hygienika.

Mapa



Bodové objekty

Ke kartě nejsou přiřazeny žádné bodové objekty typu vodovod

D. KANALIZACE A ČOV

D.1 Počet obyvatel připojených na ČOV

Počet připojených obyvatel					
2002	2005	2011	2018	2025	2030
0	0	0	0	0	0

D.2 Kanalizace – popis stávajícího stavu

Obec Nové Třebčice nemá vybudovanou veřejnou kanalizaci. Odpadní vody jsou likvidovány v bezodtokových jímkách – 100% obyvatel.

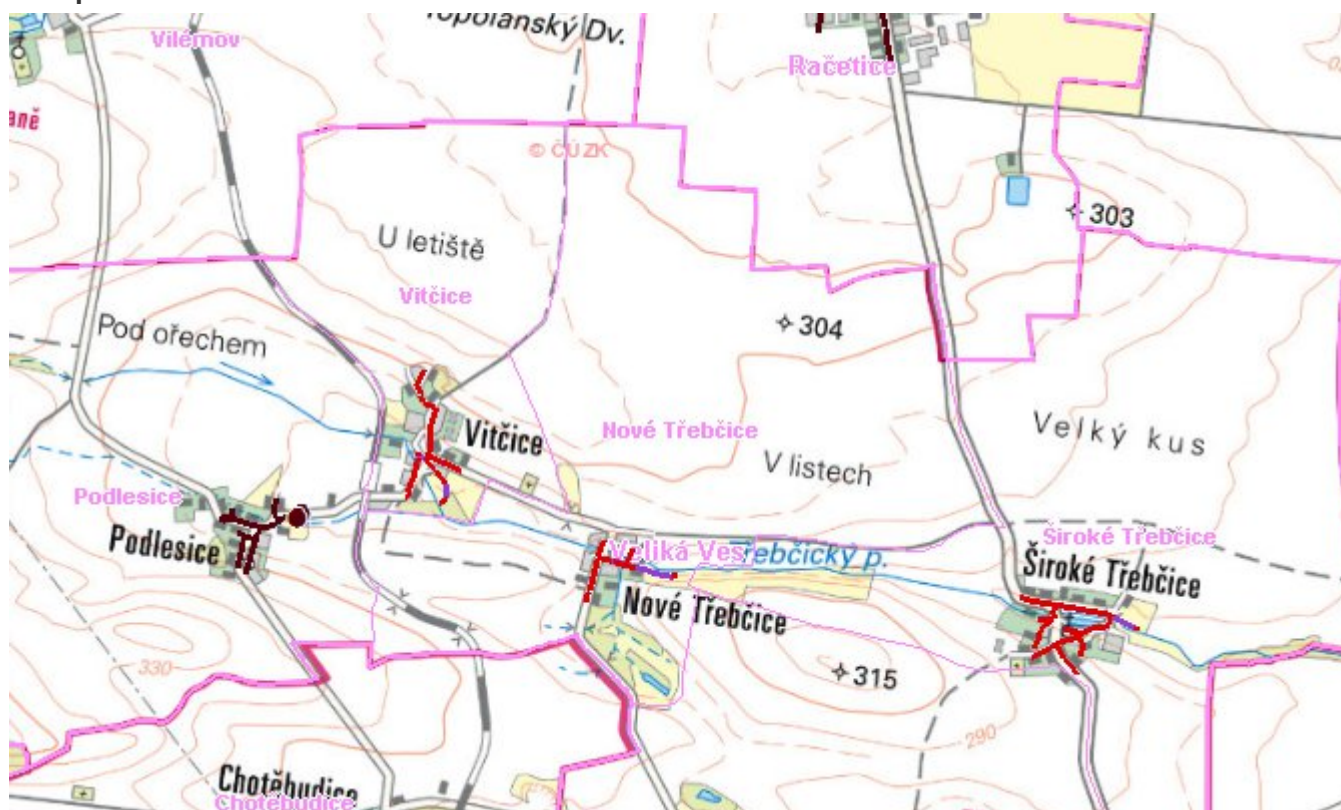
Dešťové vody jsou odváděny příkopy a propusty přímo do vodotečí.

D.3 Kanalizace – popis návrhového stavu

V obci Nové Třebčice je zpracována dokumentace na kanalizaci a ČOV. Do roku 2030 se výstavba nepředpokládá.

V cílovém roce 2030 budou veškeré odpadní vody akumulované v bezodtokových jímkách likvidovány na čistírně odpadních vod Podbořany případně v domovních čistírnách odpadních vod.

Mapa



Bodové objekty

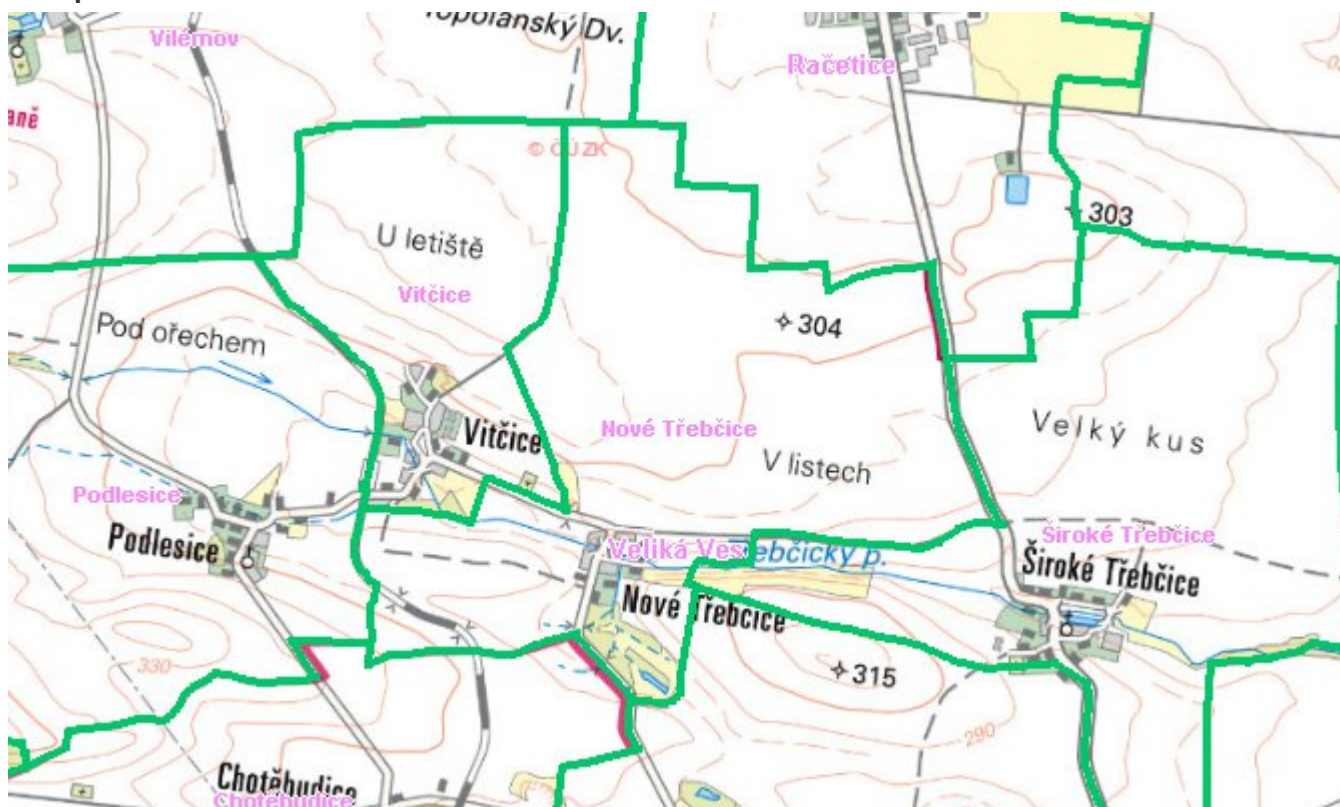
Typ	Stav	Identifikátor	Popis	Kapacita	Kapacita - popis	Usnesení
ČOV	Návrh		ČOV Nové Třebčice			PRVK\2021
Čerpací stanice	Návrh		ČSOV			PRVK\2021
Výústní objekt	Návrh		vyust Nové Třebčice			PRVK\2021

E. EKONOMICKÁ ČÁST

Předpokládané investiční náklady v letech 2018 - 2030 [tis. Kč]

Typ investice		
Vodovody	Kanalizace	Celkem
5 007,0	0,0	5 007,0

Mapa



F. VODOPRÁVNÍ ROZHODNUTÍ

Vodoprávní úřad	ČJ	Popis rozhodnutí	Výroky	Datum vydání	Soubory
-----------------	----	------------------	--------	--------------	---------