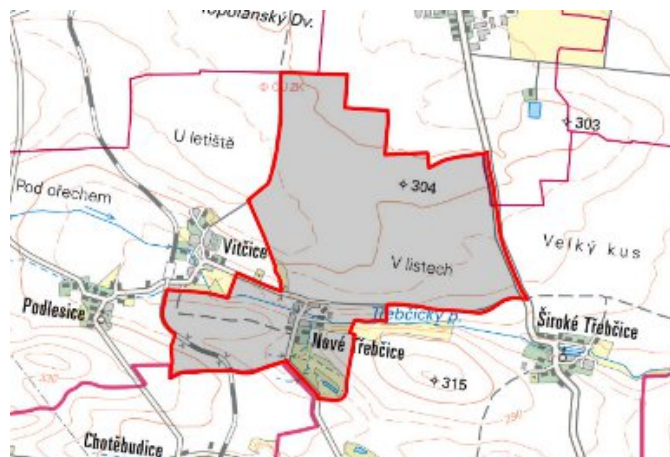


Veliká Ves - CZ042.3503.4204.0085.02

A. OBEC

Veliká Ves

| | |
|--|----------------------|
| Číslo obce PRVKUK | 0085 |
| Kód obce PRVKUK | CZ042.3503.4204.0085 |
| Kód obce | 563412 |
| Číslo ORP (ČSÚ) Název ORP | 761 (4204) Kadaň |



Členění obce

| Úplný kód části obce PRVKUK | Název části obce | Kód části obce PRVKUK | Kód části obce RÚIAN |
|------------------------------------|-------------------------|------------------------------|-----------------------------|
| CZ042.3503.4204.0085.02 | Nové Třebčice | 17797 | 177971 |

B. CHARAKTERISTIKA OBCE

B.1 Základní informace o obci

Místní část obce Veliká Ves - Nové Třebčice leží v jižním cípu okresu Chomutov v rovinatém území pod Doupovskými vrchy v nadmořských výškách 286 - 293 m n.m. Jedná se o obec do 30 trvale bydlících obyvatel s 5 rekreačními objekty. Zástavba z rodinných domů a zemědělských usedlostí, které se staly střediskem zemědělské výroby (v současné době stagnuje) je rozptýlená. Obcí protéká Třebčický potok, na návsi je jeden rybník přeměněný na betonovou požární nádrž (0,07 ha) a jeden rybník na kraji obce o rozloze 0,16 ha, hydrologicky náleží do povodí Ohře. Část obce v menší míře využívaná k rekreačnímu bydlení.

Počet trvale žijících obyvatel bude stagnovat.

B.2 Demografický vývoj

| Bydlící obyvatelé | Počet bydlících obyvatel | | | | | |
|-------------------|--------------------------|-----------|-----------|-----------|------|------|
| | 2002 | 2005 | 2011 | 2018 | 2025 | 2030 |
| trvale bydlící | 22 | 22 | 23 | 25 | - | - |
| přechodně bydlící | 5 | 5 | 5 | 5 | - | - |
| celkem | 27 | 27 | 28 | 30 | - | - |

C. VODOVODY

C.1 Počet obyvatel připojených na vodovod

| Počet připojených obyvatel | | | | | |
|----------------------------|------|------|------|------|------|
| 2002 | 2005 | 2011 | 2018 | 2025 | 2030 |
| 0 | 0 | 0 | 0 | - | - |

C.2 Vodovody – popis stávajícího stavu

Nové Třebčice nemají v současnosti vybudovaný vodovod. Obyvatelé jsou zásobeni individuálně (studny - 14 ks).

C.3 Vodovody – popis návrhového stavu

V Nových Třebčicích je vypracována projektová dokumentace ve stupni zadání stavby na vodovodní síť a prodloužení vodovodu DN 150 z Podlesic do části obce Vitčice (již hotovo) a do Nových Třebčic – potrubí DN 80 v délce cca 1,0 km. V souběhu s vodovodem bude položena i kanalizace DN 300. Předpokládaná doba výstavby po roce 2015.

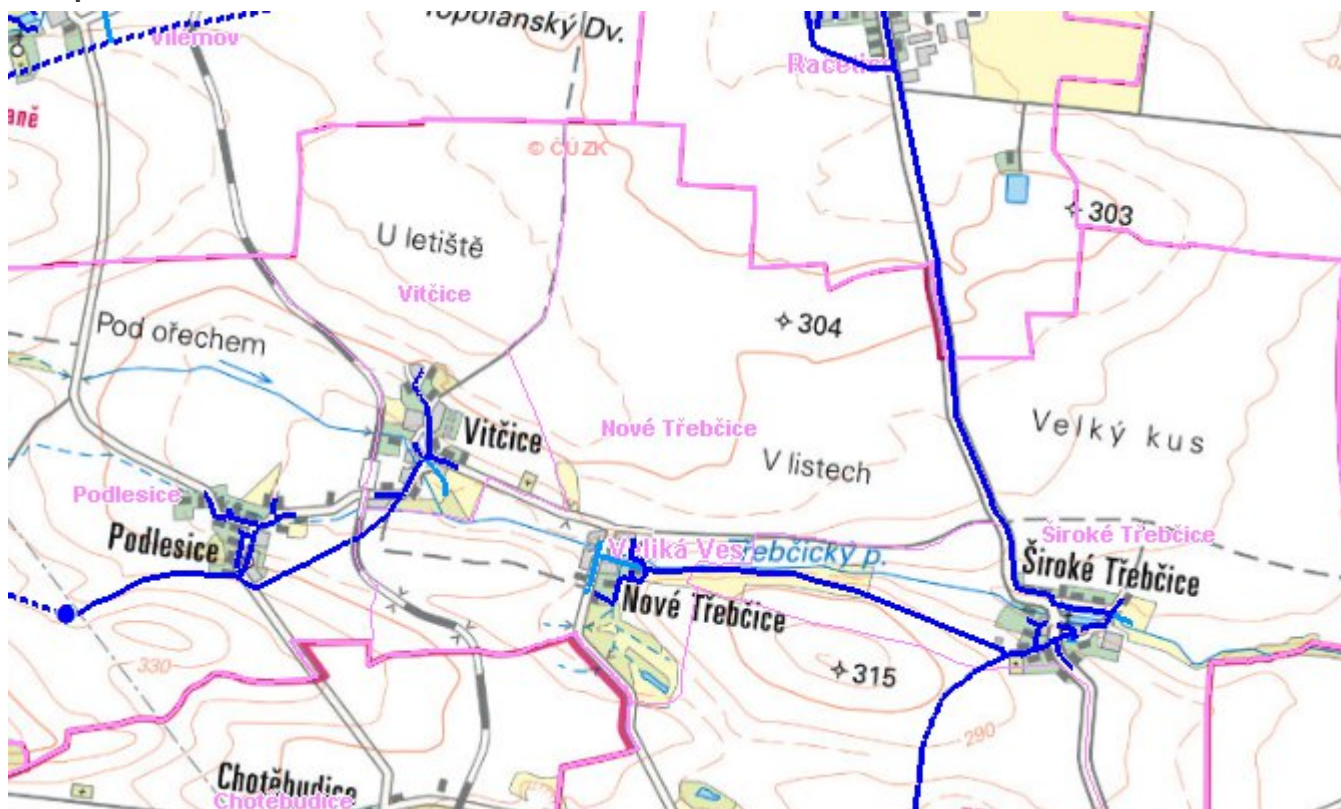
C.4 Nouzové zásobování vodou za krizové situace

Pro zajištění krizového zásobování pitnou vodou je vytipována lokalita Holedeč – vrty 8,9,10,11 a Valov v okrese Louny.

Nouzové zásobování **pitnou vodou** bude zajišťováno dopravou pitné vody v množství maximálně 15 l/den x obyvatel cisternami v rámci závodu Severočeské vodovody a kanalizace, a.s. Zásobení pitnou vodou bude doplňováno balenou vodou.

Nouzové zásobování **užitkovou vodou** bude zajišťováno z domovních studní. Při využívání zdrojů pro zásobení užitkovou vodou se bude postupovat podle pokynů územně příslušného hygienika.

Mapa



Bodové objekty

Ke kartě nejsou přiřazeny žádné bodové objekty typu vodovod

D. KANALIZACE A ČOV

D.1 Počet obyvatel připojených na ČOV

| Počet připojených obyvatel | | | | | |
|----------------------------|------|------|------|------|------|
| 2002 | 2005 | 2011 | 2018 | 2025 | 2030 |
| 0 | 0 | 0 | 0 | - | - |

D.2 Kanalizace – popis stávajícího stavu

Obec Nové Třebčice nemá vybudovanou veřejnou kanalizaci. Odpadní vody jsou likvidovány v bezodtokových jímkách s odvozem na pole – 100% obyvatel.

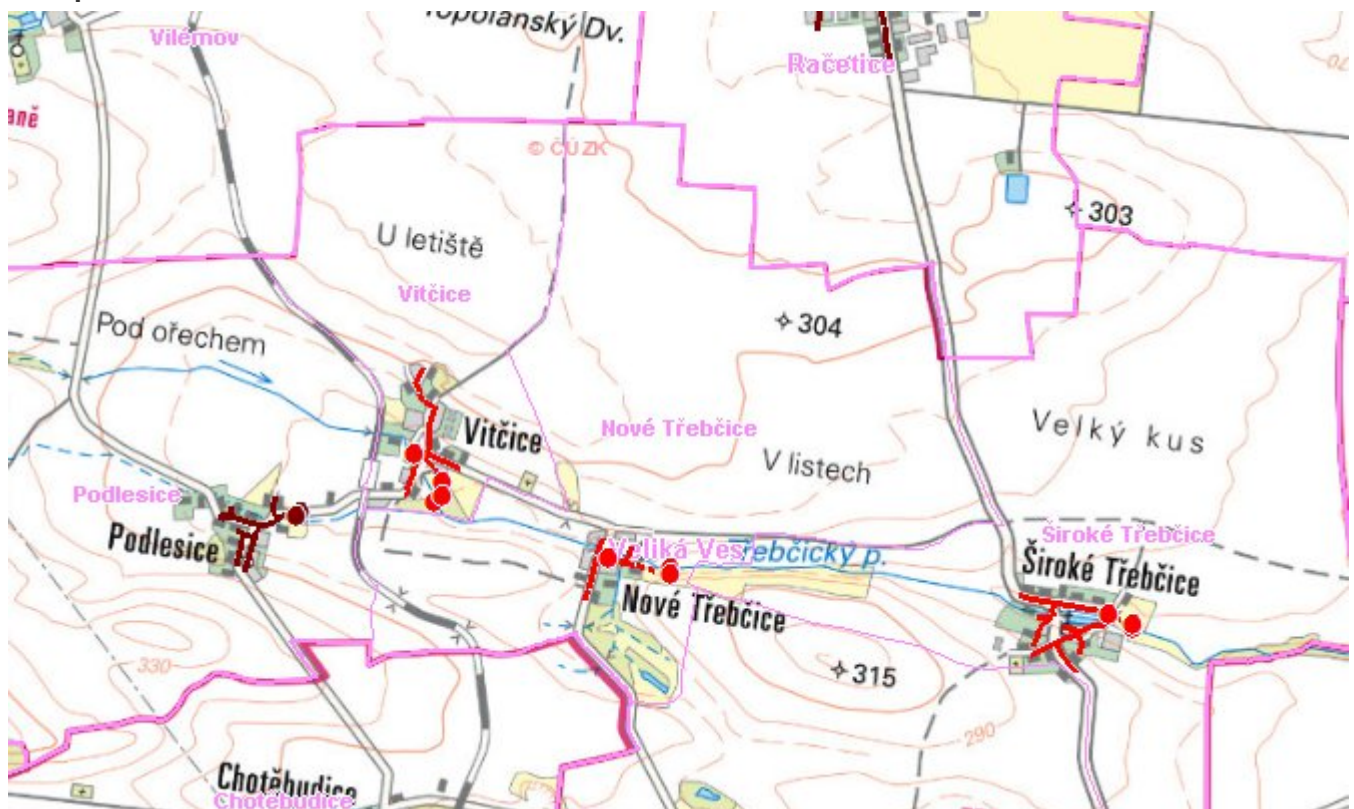
Dešťové vody jsou odváděny příkopy a propusty přímo do vodotečí.

D.3 Kanalizace – popis návrhového stavu

V obci Nové Třebčice je zpracována dokumentace ve stupni zadání stavby na kanalizaci a ČOV. Předpokládaná doba výstavby po roce 2105.

V cílovém roce 2015 budou veškeré odpadní vody akumulované v bezodtokových jímkách likvidovány na čistírně odpadních vod Kadaň.

Mapa



Bodové objekty

| Typ | Stav | Identifikátor | Popis | Kapacita | Kapacita - popis | Usnesení |
|-----------------|-------|---------------|---------------------|----------|------------------|-----------|
| ČOV | Návrh | | ČOV Nové Třebčice | | | PRVK/2020 |
| Čerpací stanice | Návrh | | ČSOV | | | PRVK/2020 |
| Výústní objekt | Návrh | | vyust Nové Třebčice | | | PRVK/2020 |

E. EKONOMICKÁ ČÁST

Předpokládané investiční náklady v letech 2018 - 2030 [tis. Kč]

| Typ investice | | |
|---------------|------------|---------|
| Vodovody | Kanalizace | Celkem |
| 1 114,0 | 704,0 | 1 818,0 |

Mapa

