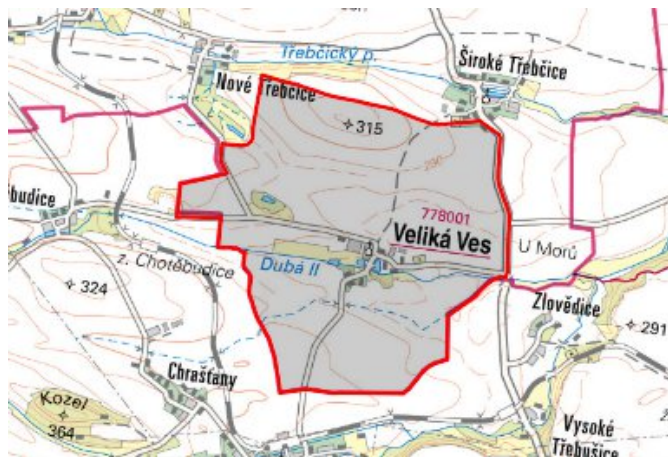


# Veliká Ves - CZ042.3503.4204.0085.01

## A. OBEC

### Veliká Ves

Číslo obce PRVKUK	0085
Kód obce PRVKUK	CZ042.3503.4204.0085
Kód obce	563412
Číslo ORP (ČSÚ) Název ORP	761 (4204) Kadaň



### Členění obce

Úplný kód části obce PRVKUK	Název části obce	Kód části obce PRVKUK	Kód části obce RÚIAN
CZ042.3503.4204.0085.01	Veliká Ves	17800	178004

## B. CHARAKTERISTIKA OBCE

### B.1 Základní informace o obci

Veliká Ves leží v jižním cípu okresu Chomutov v rovinatém území pod Doupovskými vrchy v nadmořských výškách 274 - 280 m n.m. Zástavba je rozptýlená podél místních komunikací. Obcí protéká potok Dubá II, jsou zde dva rybníky o rozloze 1,2 ha, hydrologicky obec náleží do povodí Ohře. Část obce je v menší míře využívána k rekreačnímu bydlení. Zemědělské usedlosti jsou využívány pro zemědělskou výrobu (sušička, výroba tvarovaných krmiv).

### B.2 Demografický vývoj

Bydlící obyvatelé	Počet bydlících obyvatel					
	2002	2005	2011	2018	2025	2030
trvale bydlící	38	39	64	51	49	48
přechodně bydlící	7	7	10	10	10	10
<b>celkem</b>	<b>45</b>	<b>46</b>	<b>74</b>	<b>61</b>	<b>59</b>	<b>58</b>

## C. VODOVODY

### C.1 Počet obyvatel připojených na vodovod

Počet připojených obyvatel					
2002	2005	2011	2018	2025	2030
3	9	20	50	49	48

### C.2 Vodovody – popis stávajícího stavu

Obec Veliká Ves je zásobována pitnou vodou ze skupinového vodovodu Chomutov-Jirkov-Kadaň OP-SK.CV.001, vodovodem OP-SK.CV.001.80. Zdrojem vody je VDJ Přeskaky 2 x 250 m<sup>3</sup> (319,20 / 316,20 m n.m.), který je zásobován z vodárenské soustavy Přísečnice.

Z VDJ Přeskaky vede voda potrubím přes obec Račetice a Široké Třebčice do obce Veliká Ves. Majitelem vodovodu je SVS a.s. a provozovatelem jsou Severočeské vodovody a kanalizace, a.s.

### C.3 Vodovody – popis návrhového stavu

Obec má vypracovanou projektovou dokumentaci pro územní řízení na stavbu vodovodních řadů - PE d90 v délce 186 m a PE d63 v délce 719 m. Předpokládaná realizace po roce 2030.

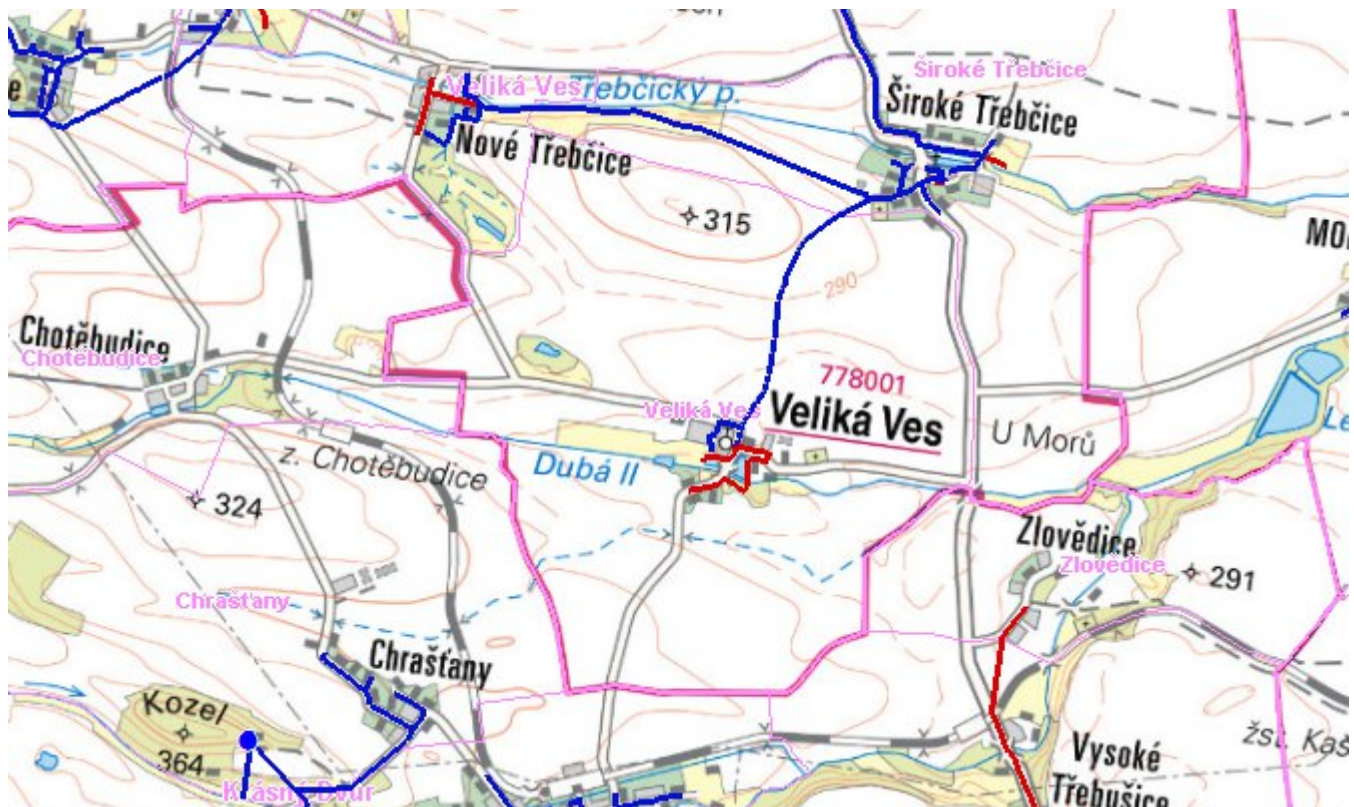
### C.4 Nouzové zásobování vodou za krizové situace

Pro zajištění krizového zásobování pitnou vodou je vtypována lokalita Holedeč – vrty 8,9,10,11 a Valov v okrese Louny.

Nouzové zásobování **pitnou vodou** bude zajišťováno dopravou pitné vody v množství maximálně 15 l/den×obyvatele cisternami v rámci závodu Severočeské vodovody a kanalizace, a.s. Zásobení pitnou vodou bude doplňováno balenou vodou.

Nouzové zásobování **užitkovou vodou** bude zajišťováno z vodovodu pro veřejnou potřebu. Při využívání zdrojů pro zásobení užitkovou vodou se bude postupovat podle pokynů územně příslušného hygienika.

## Mapa



## Bodové objekty

Ke kartě nejsou přiřazeny žádné bodové objekty typu vodovod

## D. KANALIZACE A ČOV

### D.1 Počet obyvatel připojených na ČOV

Počet připojených obyvatel					
2002	2005	2011	2018	2025	2030
0	0	0	0	0	0

### D.2 Kanalizace – popis stávajícího stavu

Obec Veliká Ves nemá vybudovanou veřejnou kanalizaci. Odpadní splaškové vody jsou zachytávány v bezodtokových jímkách – 80 % obyvatel s odvozem na ČOV Podbořany.

Dešťové vody jsou odváděny příkopy a propusty přímo do vodotečí.

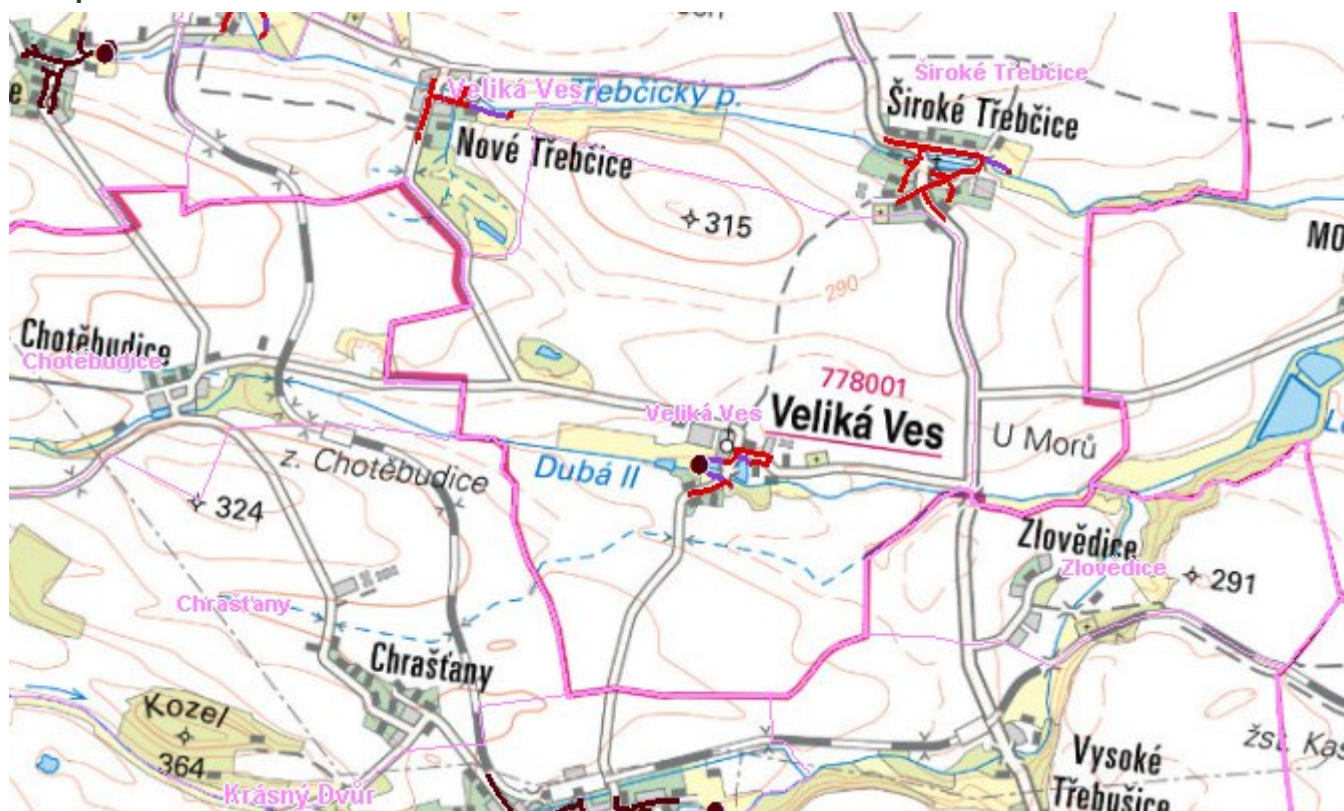
Ve vlastnictví obce je stávající čistírna odpadních vod, na kterou je napojen obecní bytový dům (20% obyvatel) a areál místního zámku.

## D.3 Kanalizace – popis návrhového stavu

Pro obec Veliká Ves je zpracována projektová dokumentace pro novou kanalizaci s napojením na stávající čistírnu odpadních vod pro obecní bytový dům. Do roku 2030 se výstavba nepředpokládá.

Navrhujeme řešit problematiku likvidace odpadních vod rekonstrukcí stávajících akumulčních jímek pro zachycování odpadních vod případně výstavbou domovních čistíren odpadních vod. V cílovém roce 2030 budou veškeré odpadní vody akumulované v bezodtokových jímkách likvidovány na čistírně odpadních vod Podbořany.

### Mapa



### Bodové objekty

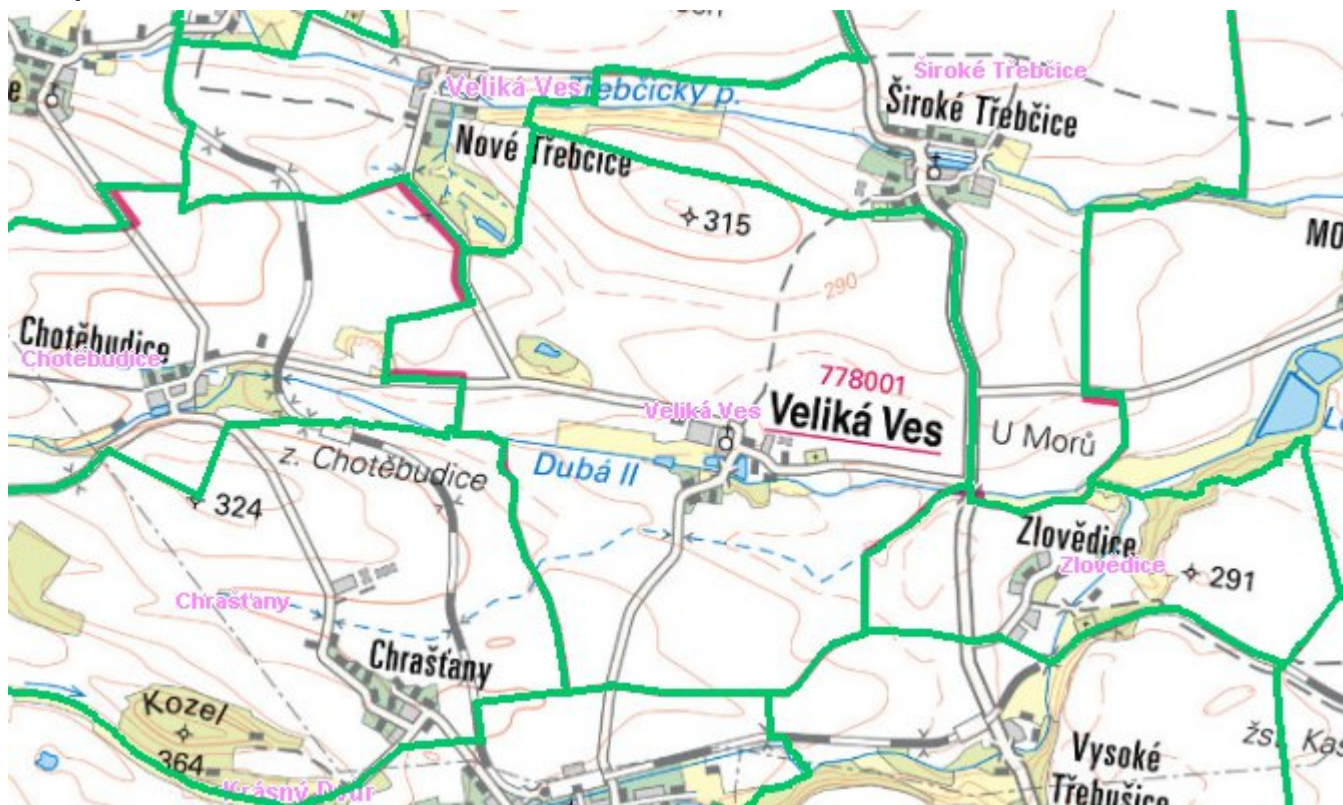
Typ	Stav	Identifikátor	Popis	Kapacita	Kapacita - popis	Usnesení
ČOV	Stav		ČOV Veliká Ves			PRVK\2021
Čerpací stanice	Návrh		ČSOV 2			PRVK\2021
Čerpací stanice	Návrh		ČSOV 1			PRVK\2021
Čerpací stanice	Návrh		ČSOV 3			PRVK\2021
ČOV	Rekonstrukce		ČOV Veliká Ves - rekonstrukce			PRVK\2021

## E. EKONOMICKÁ ČÁST

Předpokládané investiční náklady v letech 2018 - 2030 [tis. Kč]

Typ investice		
Vodovody	Kanalizace	Celkem
0,0	0,0	0,0

### Mapa



## F. VODOPRÁVNÍ ROZHODNUTÍ

Vodoprávní úřad	ČJ	Popis rozhodnutí	Výroky	Datum vydání	Soubory
-----------------	----	------------------	--------	--------------	---------