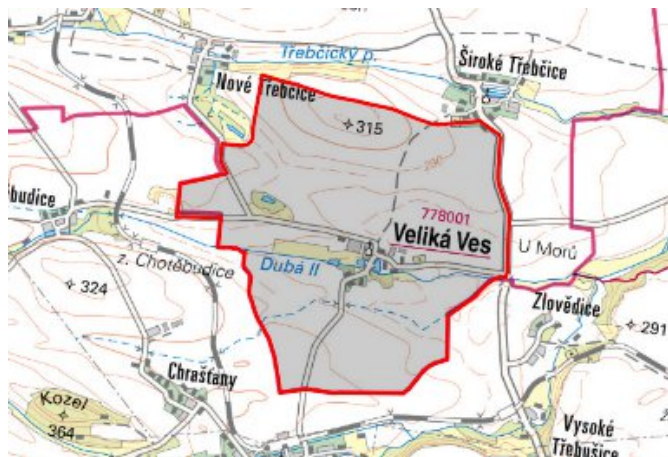


Veliká Ves - CZ042.3503.4204.0085.01

A. OBEC

Veliká Ves

Číslo obce PRVKUK	0085
Kód obce PRVKUK	CZ042.3503.4204.0085
Kód obce	563412
Číslo ORP (ČSÚ) Název ORP	761 (4204) Kadaň



Členění obce

Úplný kód části obce PRVKUK	Název části obce	Kód části obce PRVKUK	Kód části obce RÚIAN
CZ042.3503.4204.0085.01	Veliká Ves	17800	178004

B. CHARAKTERISTIKA OBCE

B.1 Základní informace o obci

Veliká Ves leží v jižním cípu okresu Chomutov v rovinatém území pod Doupovskými vrchy v nadmořských výškách 274 - 280 m n.m. Jedná se o obec do 40 trvale bydlících obyvatel se 7 rekreačními objekty. Zástavba je rozptýlená podél místních komunikací. Obcí protéká potok Dubá II, je zde jeden rybník o rozloze 1,2 ha, hydrologicky obec náleží do povodí Ohře. Část obce je v menší míře využívána k rekreačnímu bydlení. Zemědělské usedlosti jsou využívány pro zemědělskou výrobu (sušička, výroba tvarovaných krmiv).

Počet trvale žijících obyvatel bude stagnovat.

B.2 Demografický vývoj

Bydlící obyvatelé	Počet bydlících obyvatel					
	2002	2005	2011	2018	2025	2030
trvale bydlící	38	39	41	43	-	-
přechodně bydlící	7	7	7	7	-	-
celkem	45	46	48	50	-	-

C. VODOVODY

C.1 Počet obyvatel připojených na vodovod

Počet připojených obyvatel					
2002	2005	2011	2018	2025	2030
3	9	20	35	-	-

C.2 Vodovody – popis stávajícího stavu

V obci byl vybudován nový vodovod prodloužením řady ze Širokých Třebčic potrubím DN 80 (OP-SK.CV.001.80). Rozvody po obci jsou DN 63. V současné době je malé procento napojených obyvatel – zámeček, obecní dům a výtokový stojan.

Na vodovod je napojeno 8% obyvatel. Majitelem vodovodu je SVS a.s. a provozovatelem jsou Severočeské vodovody a kanalizace, a.s.

C.3 Vodovody – popis návrhového stavu

Vodovod je nový, bez provozních problémů, zvýšení počtu napojených obyvatel.

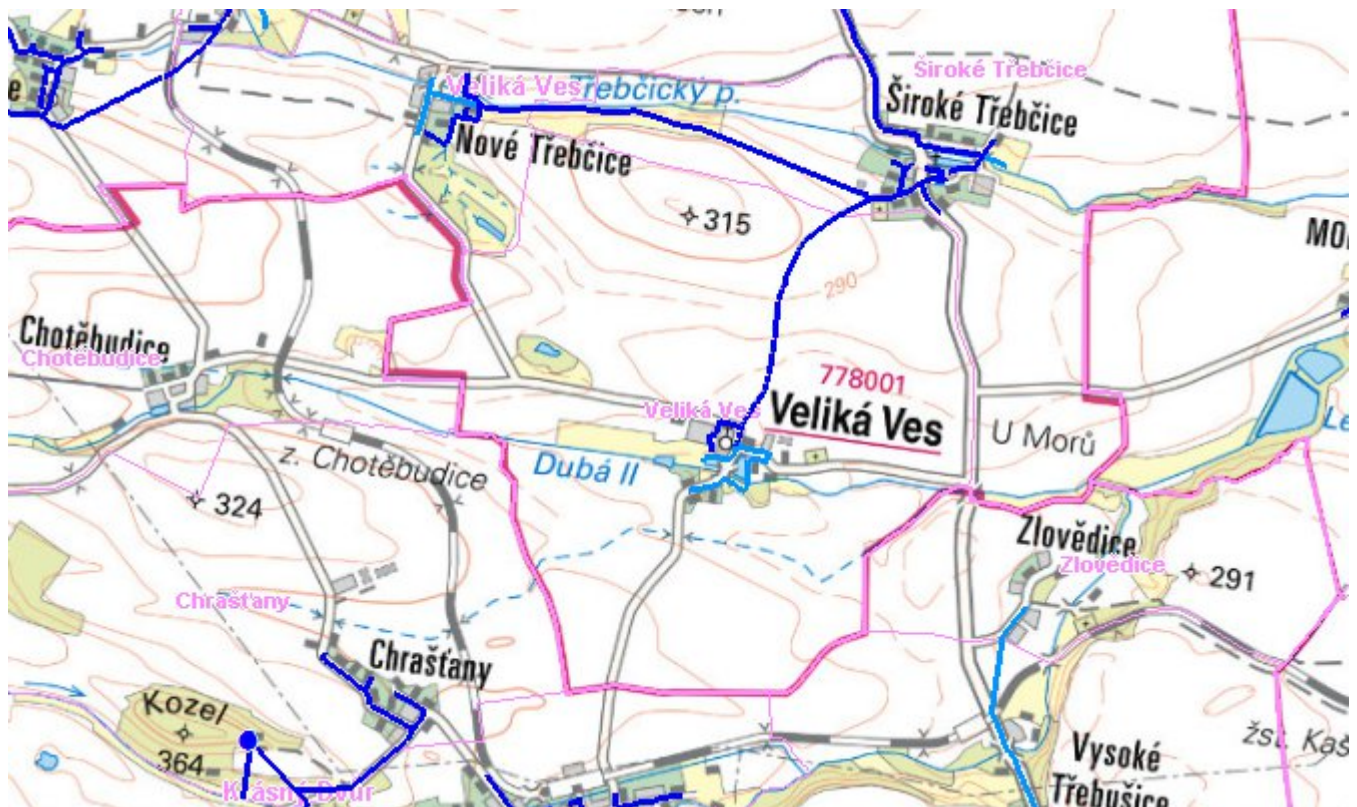
C.4 Nouzové zásobování vodou za krizové situace

Pro zajištění krizového zásobování pitnou vodou je vytipována lokalita Holedeč – vrty 8,9,10,11 a Valov v okrese Louny.

Nouzové zásobování **pitnou vodou** bude zajišťováno dopravou pitné vody v množství maximálně 15 l/den×obyvatele cisternami v rámci závodu Severočeské vodovody a kanalizace, a.s. Zásobení pitnou vodou bude doplňováno balenou vodou.

Nouzové zásobování **užitkovou vodou** bude zajišťováno z vodovodu pro veřejnou potřebu. Při využívání zdrojů pro zásobení užitkovou vodou se bude postupovat podle pokynů územně příslušného hygienika.

Mapa



Bodové objekty

Ke kartě nejsou přiřazeny žádné bodové objekty typu vodovod

D. KANALIZACE A ČOV

D.1 Počet obyvatel připojených na ČOV

Počet připojených obyvatel					
2002	2005	2011	2018	2025	2030
0	0	0	0	-	-

D.2 Kanalizace – popis stávajícího stavu

Obec Veliká Ves nemá vybudovanou veřejnou kanalizaci. Odpadní splaškové vody jsou zachytávány v bezodtokových jímkách – 100% obyvatel s odvozem na pole.

Dešťové vody jsou odváděny příkopy a propusty přímo do vodotečí.

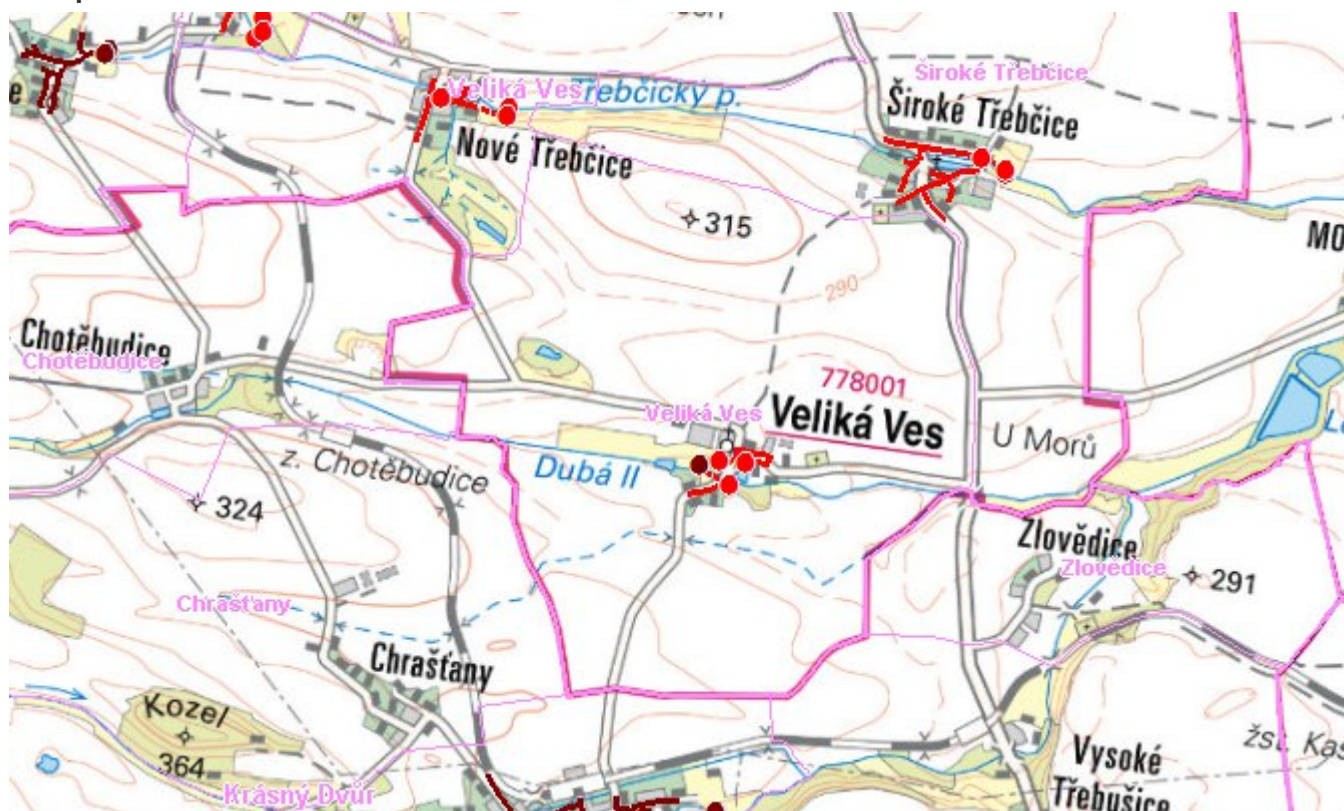
D.3 Kanalizace – popis návrhového stavu

Pro obec Veliká Ves je zpracována projektová dokumentace ve stupni zadání stavby na místní kanalizační síť a samostatnou ČOV. Realizace po roce 2015.

Navrhujeme řešit problematiku likvidace odpadních vod rekonstrukcí stávajících akumulčních jímek pro zachycování odpadních vod.

V cílovém roce 2015 budou veškeré odpadní vody akumulované v bezodtokových jímkách likvidovány na čistírně odpadních vod Kadaň.

Mapa



Bodové objekty

Typ	Stav	Identifikátor	Popis	Kapacita	Kapacita - popis	Usnesení
ČOV	Stav		ČOV Veliká Ves			PRVK/2020
Čerpací stanice	Návrh		ČSOV 2			PRVK/2020
Čerpací stanice	Návrh		ČSOV 1			PRVK/2020
Čerpací stanice	Návrh		ČSOV 3			PRVK/2020

E. EKONOMICKÁ ČÁST

Předpokládané investiční náklady v letech 2018 - 2030 [tis. Kč]

Typ investice		
Vodovody	Kanalizace	Celkem
0,0	914,0	914,0

Mapa

