

# Radonice - CZ042.3503.4204.0082.11

## A. OBEC

### Radonice

Číslo obce PRVKUK	0082
Kód obce PRVKUK	CZ042.3503.4204.0082
Kód obce	563323
Číslo ORP (ČSÚ) Název ORP	761 (4204) Kadaň



### Členění obce

Úplný kód části obce PRVKUK	Název části obce	Kód části obce PRVKUK	Kód části obce RÚIAN
CZ042.3503.4204.0082.11	Ždov	18246	182460

## B. CHARAKTERISTIKA OBCE

### B.1 Základní informace o obci

Místní část obce Radonice - Ždov se nachází jihozápadně od Kadaně v nadmořských výškách 372 - 380 m n.m. Zástavba v obci je rozptýlená. Obcí protéká Růžový potok, který náleží do povodí řeky Ohře. Na území obce je rybník o rozloze 0,5 ha. Obec se nachází v Přírodním parku Doupovská pahorkatina. Má charakter zemědělský.

### B.2 Demografický vývoj

Bydlící obyvatelé	Počet bydlících obyvatel					
	2002	2005	2011	2018	2025	2030
trvale bydlící	30	29	23	17	16	16
přechodně bydlící	2	2	10	10	10	10
<b>celkem</b>	<b>32</b>	<b>31</b>	<b>33</b>	<b>27</b>	<b>26</b>	<b>26</b>

## C. VODOVODY

### C.1 Počet obyvatel připojených na vodovod

Počet připojených obyvatel					
2002	2005	2011	2018	2025	2030
0	0	0	0	0	0

### C.2 Vodovody – popis stávajícího stavu

Ždov má vybudovaný místní vodovod, který je bez pasportizace a nemá statut vodovodu pro veřejnou potřebu. Majitelem vodovodu je SPÚ.

### C.3 Vodovody – popis návrhového stavu

V současné době se řeší příprava jeho kolaudace a následné převzetí obcí Radonice.

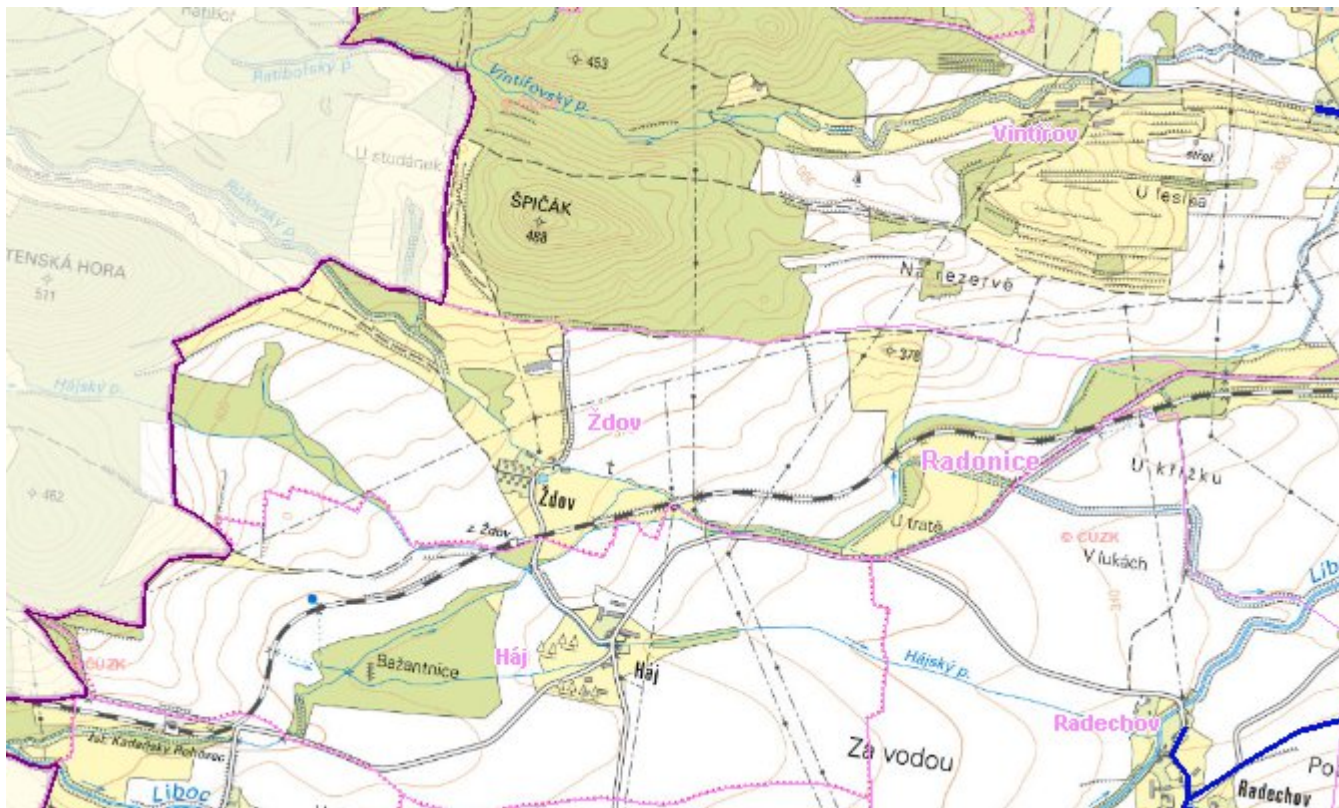
### C.4 Nouzové zásobování vodou za krizové situace

Pro zajištění krizového zásobování pitnou vodou je vytipována lokalita Holedeč – vrty 8,9,10,11 a Valov v okrese Louny.

Nouzové zásobování **pitnou vodou** bude zajišťováno dopravou pitné vody v množství maximálně 15 l/den×obyvatele cisternami v rámci závodu Severočeské vodovody a kanalizace, a.s. Zásobení pitnou vodou bude doplňováno balenou vodou.

Nouzové zásobování **užitkovou vodou** bude zajišťováno z vodovodu pro veřejnou potřebu. Při využívání zdrojů pro zásobení užitkovou vodou se bude postupovat podle pokynů územně příslušného hygienika.

# Mapa



## Bodové objekty

Ke kartě nejsou přiřazeny žádné bodové objekty typu vodovod

## D. KANALIZACE A ČOV

### D.1 Počet obyvatel připojených na ČOV

Počet připojených obyvatel					
2002	2005	2011	2018	2025	2030
0	0	0	0	0	0

### D.2 Kanalizace – popis stávajícího stavu

Obec Ždov nemá vybudovanou kanalizaci. Odpadní vody jsou likvidovány v bezodtokových jímkách – 50% obyvatel a 50% v septicích se vsakováním. Rodinné domky z výstavby Státních statků jsou napojeny na společný septik.

Dešťové vody jsou odváděny příkopy a propusty přímo do vodotečí.

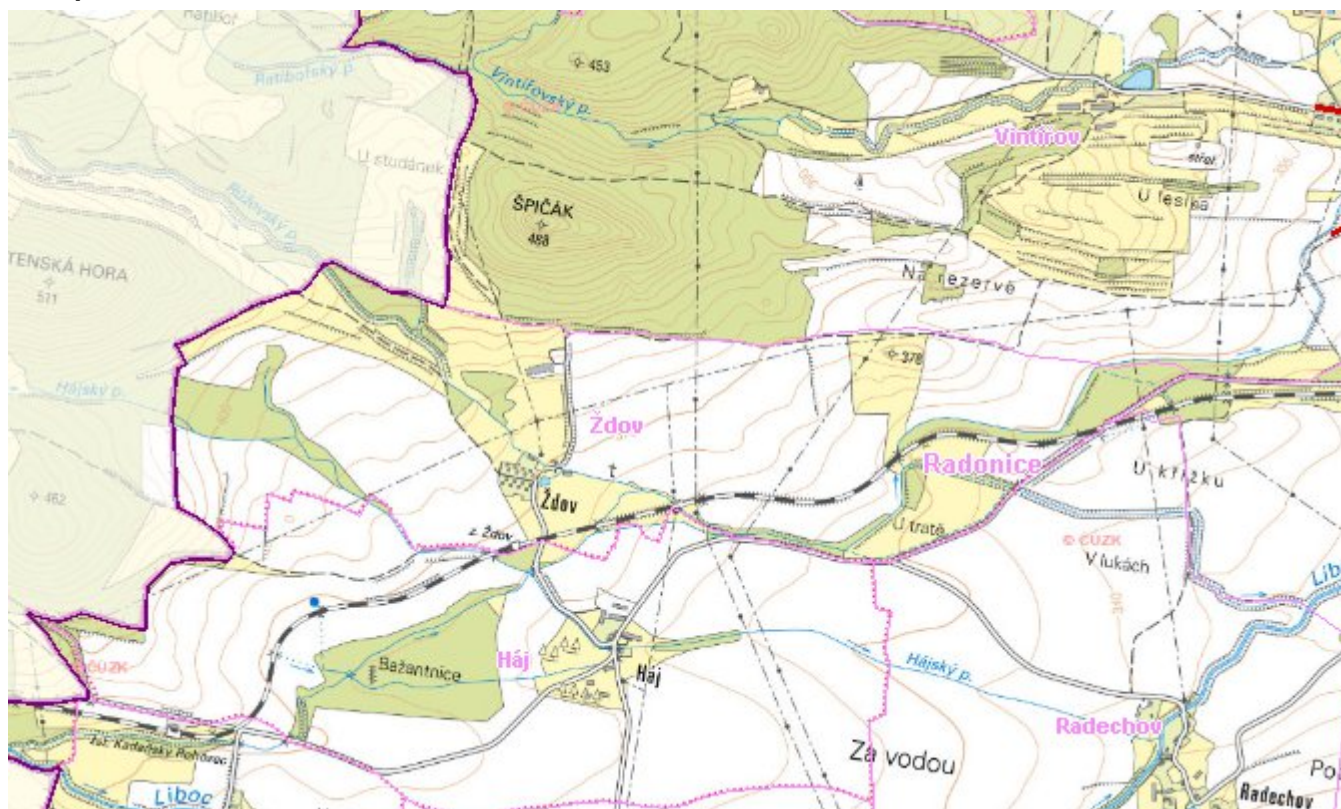
## D.3 Kanalizace – popis návrhového stavu

V cílovém roce 2030 zůstane zachován stávající způsob likvidace odpadních vod.

Odpadní vody akumulované v bezodtokových jímkách budou likvidovány na čistírně odpadních vod Radonice.

Obec předpokládá do r. 2030 rekonstrukci septiku z výstavby Státních statků na domovní čistírnu odpadních vod.

### Mapa



### Bodové objekty

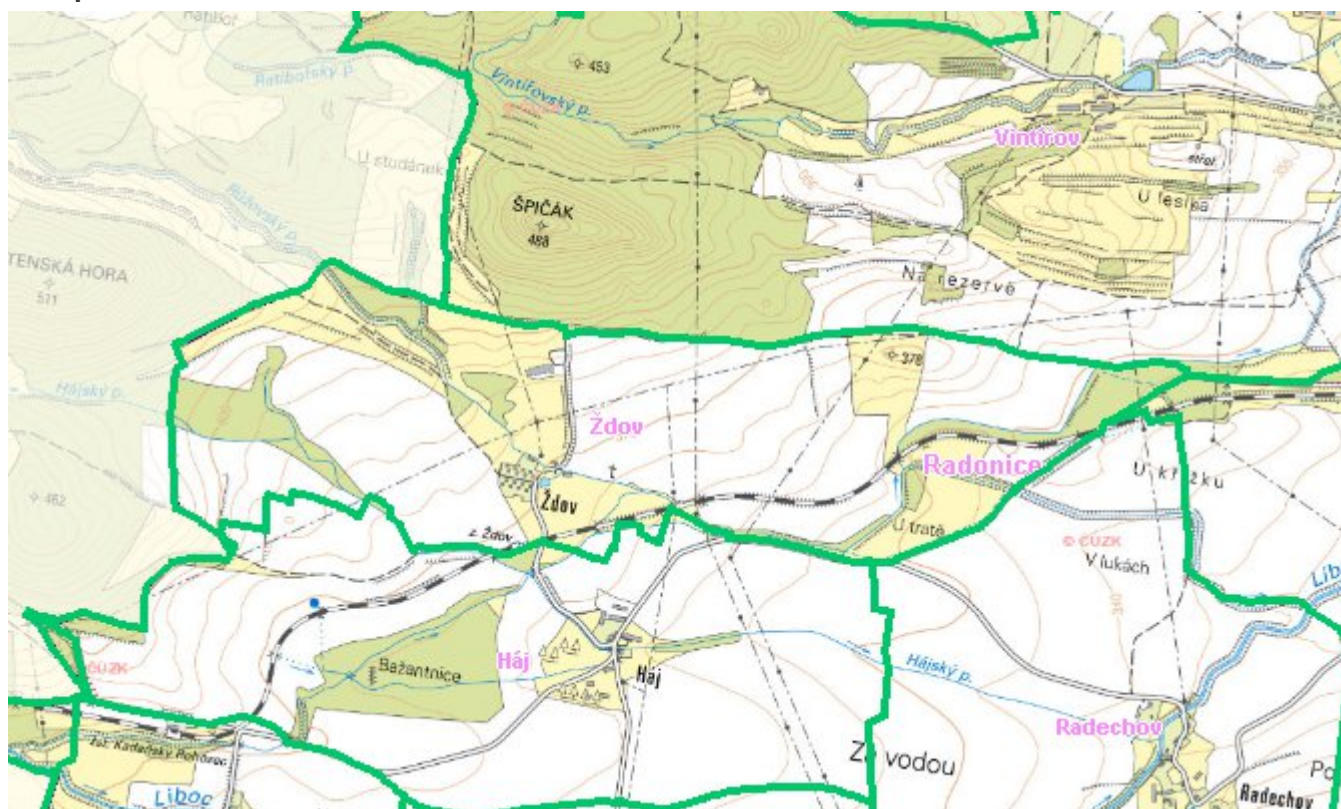
Ke kartě nejsou přiřazeny žádné bodové objekty typu kanalizace

## E. EKONOMICKÁ ČÁST

Předpokládané investiční náklady v letech 2018 - 2030 [tis. Kč]

Typ investice		
Vodovody	Kanalizace	Celkem
0,0	324,0	324,0

## Mapa



## F. VODOPRÁVNÍ ROZHODNUTÍ

Vodoprávní úřad	ČJ	Popis rozhodnutí	Výroky	Datum vydání	Soubory
-----------------	----	------------------	--------	--------------	---------