


# Radonice - CZ042.3503.4204.0082.07

## A. OBEC

### Radonice

<b>Číslo obce PRVKUK</b>	0082
<b>Kód obce PRVKUK</b>	CZ042.3503.4204.0082
<b>Kód obce</b>	563323
<b>Číslo ORP (ČSÚ)</b> <b>Název ORP</b>	761 (4204) Kadaň



### Členění obce

<b>Úplný kód části obce PRVKUK</b>	<b>Název části obce</b>	<b>Kód části obce PRVKUK</b>	<b>Kód části obce RÚIAN</b>
CZ042.3503.4204.0082.07	Sedlec u Radonic	18247	182478

## B. CHARAKTERISTIKA OBCE

### B.1 Základní informace o obci

Místní část obce Radonice - Sedlec u Radonic se nachází na jih od Kadaně v nadmořské výšce 454 - 456 m n.m. Zástavba v obci je soustředěná, částečně rekreačního charakteru. Území náleží do povodí řeky Ohře a do Přírodního parku Doupovská pahorkatina.

Počet trvale žijících obyvatel bude stagnovat.

### B.2 Demografický vývoj

<b>Bydlící obyvatelé</b>	<b>Počet bydlících obyvatel</b>					
	<b>2002</b>	<b>2005</b>	<b>2011</b>	<b>2018</b>	<b>2025</b>	<b>2030</b>
trvale bydlící	1	1	2	2	2	2
přechodně bydlící	0	0	3	3	3	3
<b>celkem</b>	<b>1</b>	<b>1</b>	<b>5</b>	<b>5</b>	<b>5</b>	<b>5</b>

## C. VODOVODY

### C.1 Počet obyvatel připojených na vodovod

Počet připojených obyvatel					
2002	2005	2011	2018	2025	2030
0	0	0	0	0	0

### C.2 Vodovody – popis stávajícího stavu

Sedlec nemá vybudovaný systém vodovodní sítě. Obyvatelé jsou zásobeni individuálně domovními studnami.

### C.3 Vodovody – popis návrhového stavu

V obci se i nadále uvažuje s individuálním zásobením pitnou vodou.


### C.4 Nouzové zásobování vodou za krizové situace

Pro zajištění krizového zásobování pitnou vodou je vytipována lokalita Holedeč – vrty 8,9,10,11 a Valov v okrese Louny.

Nouzové zásobování **pitnou vodou** bude zajišťováno dopravou pitné vody v množství maximálně 15 l/den×obyvatele cisternami v rámci závodu Severočeské vodovody a kanalizace, a.s. Zásobení pitnou vodou bude doplňováno balenou vodou.

Nouzové zásobování **užitkovou vodou** bude zajišťováno z domovních studní. Při využívání zdrojů pro zásobení užitkovou vodou se bude postupovat podle pokynů územně příslušného hygienika.

# Mapa



## Bodové objekty

Ke kartě nejsou přiřazeny žádné bodové objekty typu vodovod

## D. KANALIZACE A ČOV

### D.1 Počet obyvatel připojených na ČOV

Počet připojených obyvatel					
2002	2005	2011	2018	2025	2030
0	0	0	0	0	0

### D.2 Kanalizace – popis stávajícího stavu

Obec Sedlec nemá vybudovanou kanalizaci. Odpadní vody jsou likvidovány v bezodtokových jímkách s odvozem na ČOV – 100% obyvatel.


Dešťové vody jsou vsakovány do terénu.

### D.3 Kanalizace – popis návrhového stavu

V obci se i nadále uvažuje s individuálním likvidováním odpadních vod. Jedná se o území s řídkou zástavbou s malým počtem trvale žijících obyvatel.

V cílovém roce 2030 budou veškeré odpadní vody akumulované v bezodtokových jímkách likvidovány na čistírně odpadních vod Radonice.

## Mapa



### Bodové objekty


Ke kartě nejsou přiřazeny žádné bodové objekty typu kanalizace

## E. EKONOMICKÁ ČÁST

Předpokládané investiční náklady v letech 2018 - 2030 [tis. Kč]

Typ investice		
Vodovody	Kanalizace	Celkem
0,0	0,0	0,0

## Mapa



## F. VODOPRÁVNÍ ROZHODNUTÍ

Vodoprávní úřad	ČJ	Popis rozhodnutí	Výroky	Datum vydání	Soubory
-----------------	----	------------------	--------	--------------	---------