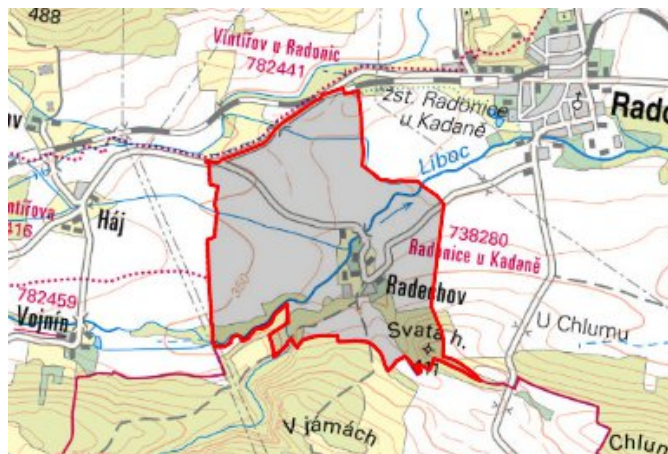


# Radonice - CZ042.3503.4204.0082.06 - návrhový stav k připomínkám 2022

## A. OBEC

### Radonice

Číslo obce PRVKUK	0082
Kód obce PRVKUK	CZ042.3503.4204.0082
Kód obce	563323
Číslo ORP (ČSÚ) Název ORP	761 (4204) Kadaň



### Členění obce

Úplný kód části obce PRVKUK	Název části obce	Kód části obce PRVKUK	Kód části obce RÚIAN
CZ042.3503.4204.0082.06	Radechov	13827	138274

## B. CHARAKTERISTIKA OBCE

### B.1 Základní informace o obci

Místní část obce Radonice - Radechov se nachází na jih od Kadaně v nadmořských výškách 335 - 340 m n.m. Jedná se o obec do 30 trvale bydlících obyvatel se 4 rekreačními objekty. Zástavba v obci je rozptýlená, částečně rekreačního charakteru. Po okraji obce protéká potok Liboc, náleží do povodí řeky Ohře. Na území obce je rybník o rozloze 0,5 ha. Obec se nachází v Přírodním parku Doupovská pahorkatina.

Počet trvale žijících obyvatel bude stagnovat.

## B.2 Demografický vývoj

Bydlící obyvatelé	Počet bydlících obyvatel					
	2002	2005	2011	2018	2025	2030
trvale bydlící	22	22	25	29	27	27
přechodně bydlící	12	12	13	15	15	15
<b>celkem</b>	<b>34</b>	<b>34</b>	<b>38</b>	<b>44</b>	<b>42</b>	<b>42</b>

## C. VODOVODY

### C.1 Počet obyvatel připojených na vodovod

Počet připojených obyvatel					
2002	2005	2011	2018	2025	2030
22	22	23	44	33	27

### C.2 Vodovody – popis stávajícího stavu

Obec Radechov je zásobována pitnou vodou ze skupinového vodovodu Chomutov-Jirkov-Kadaň OP-SK.CV.001, vodovodem OP-SK.CV.001.66. Zdrojem vody je VDJ Radonice 2x150 m<sup>3</sup> (366,30 / 363,00 m n.m.), který je zásobován z vodárenské soustavy Přísečnice. Majitelem vodovodu je Severočeská vodárenská společnost a.s. a provozovatelem jsou Severočeské vodovody a kanalizace, a.s.

### C.3 Vodovody – popis návrhového stavu

Vodovod je v dobrém technickém stavu a bez větších provozních problémů. Je nutné dořešit otázku vlastnictví přívodního řadu DN 150 do Radechova - dříve ZD Račetice. Tento řad bude nutné zrekonstruovat. Z důvodu nevyjasněného vlastnictví tohoto řadu nechala obec vybudovat hlubinný vrt a má zpracovaný projekt na vybudování vlastní úpravny vody a propojení se stávajícím vodovodem. V Radechově se zároveň uvažuje s výstavbou vodojemu 2x15m<sup>3</sup>. Předpokládaná realizace výstavby je po roce 2030.

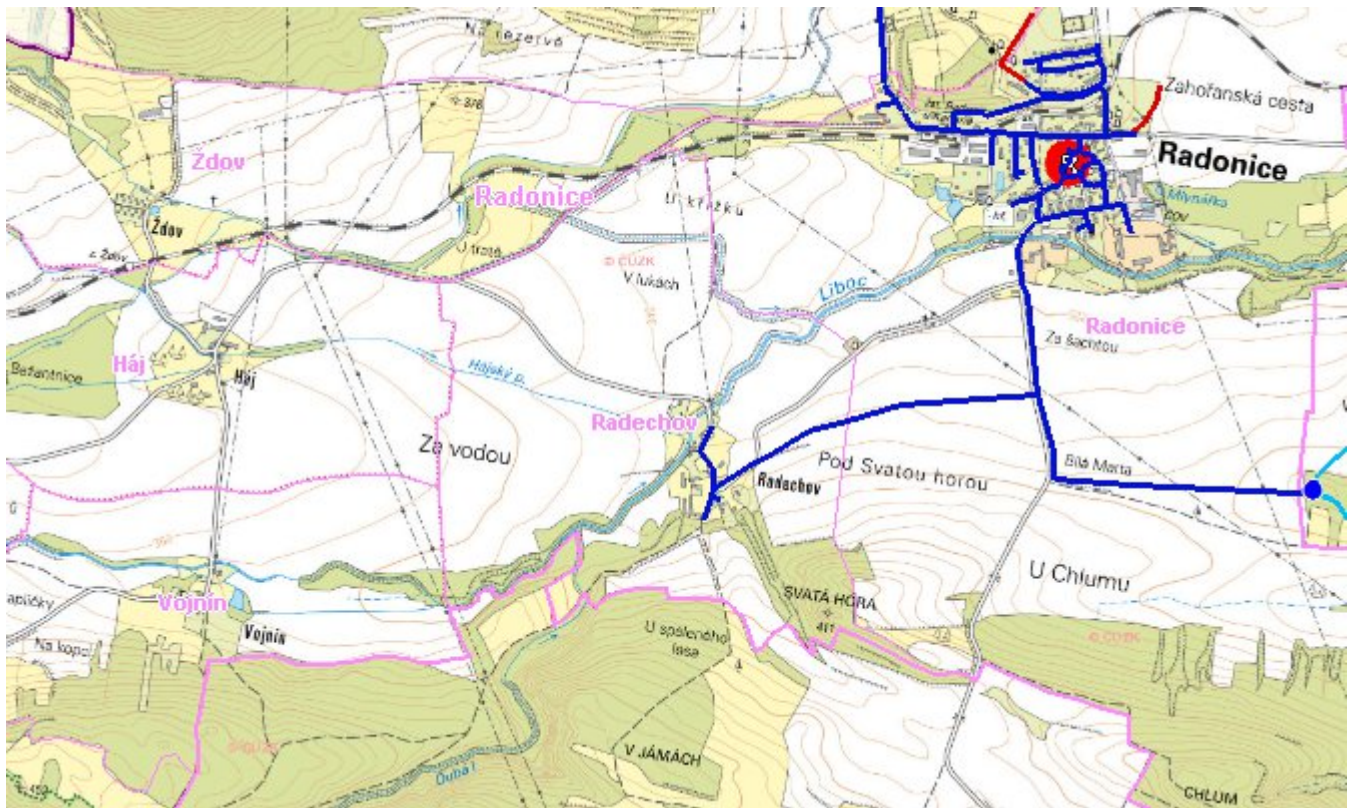
### C.4 Nouzové zásobování vodou za krizové situace

Pro zajištění krizového zásobování pitnou vodou je vytipována lokalita Holedeč – vrty 8,9,10,11 a Valov v okrese Louny.

Nouzové zásobování **pitnou vodou** bude zajišťováno dopravou pitné vody v množství maximálně 15 l/den×obyvatele cisternami v rámci závodu Severočeské vodovody a kanalizace, a.s. Zásobení pitnou vodou bude doplňováno balenou vodou.

Nouzové zásobování **užitkovou vodou** bude zajišťováno z vodovodu pro veřejnou potřebu. Při využívání zdrojů pro zásobení užitkovou vodou se bude postupovat podle pokynů územně příslušného hygienika.

## Mapa



## Bodové objekty

Ke kartě nejsou přiřazeny žádné bodové objekty typu vodovod

## D. KANALIZACE A ČOV

### D.1 Počet obyvatel připojených na ČOV

Počet připojených obyvatel					
2002	2005	2011	2018	2025	2030
0	0	0	0	0	0

### D.2 Kanalizace – popis stávajícího stavu

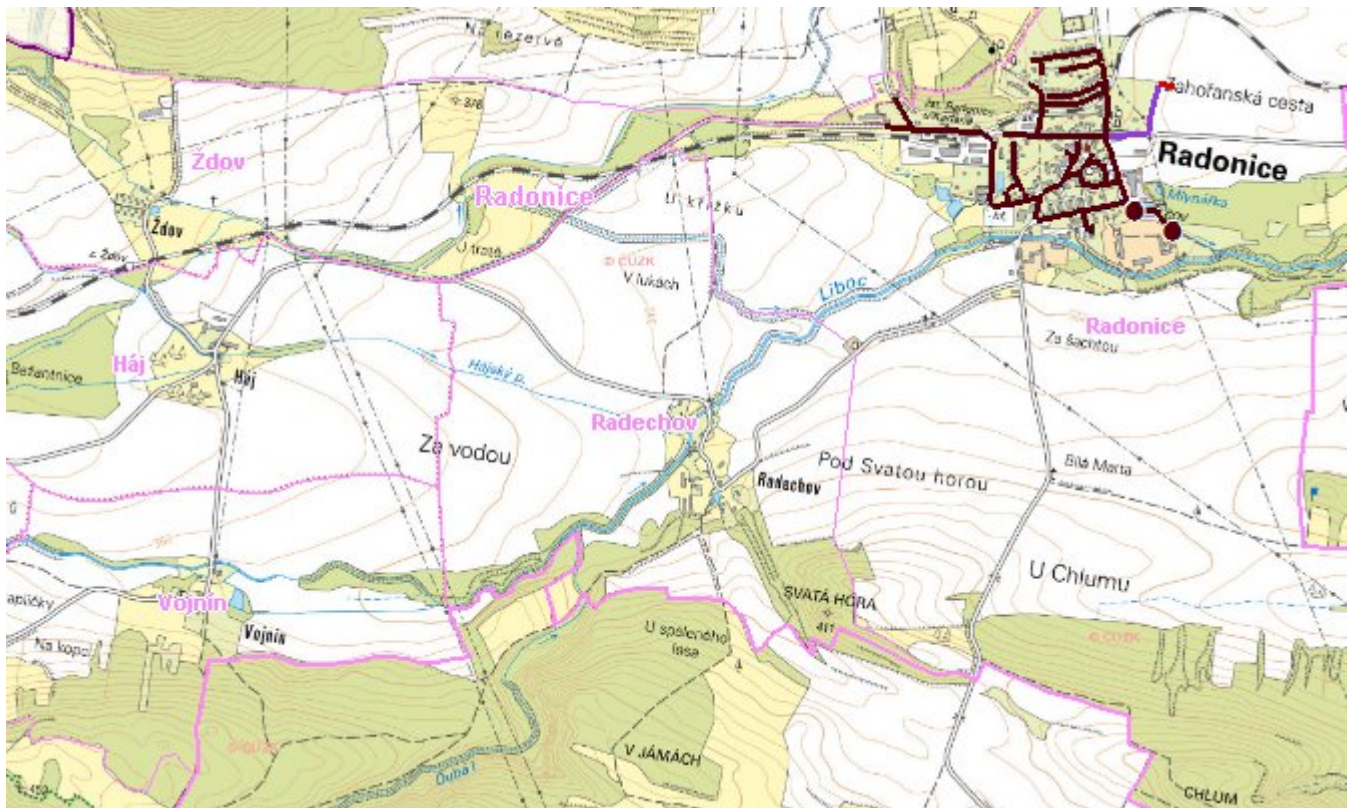
Obec Radechov nemá vybudovanou kanalizaci. Odpadní vody jsou likvidovány v bezodtokových jímkách s odvozem na ČOV – 75% obyvatel nebo v septicích se vsakováním- 25% obyvatel. Dešťové vody jsou odváděny příkopy a propusty přímo do vodoteče.

### D.3 Kanalizace – popis návrhového stavu

V Radechově se i nadále uvažuje s individuálním likvidováním splaškových vod. Jedná se o území s řídkou zástavbou s malým počtem trvale žijících obyvatel.

V cílovém roce 2030 budou veškeré odpadní vody akumulované v bezodtokových jímkách likvidovány na čistírně odpadních vod Radonice nebo v domovních čistírnách odpadních vod.

## Mapa



## Bodové objekty

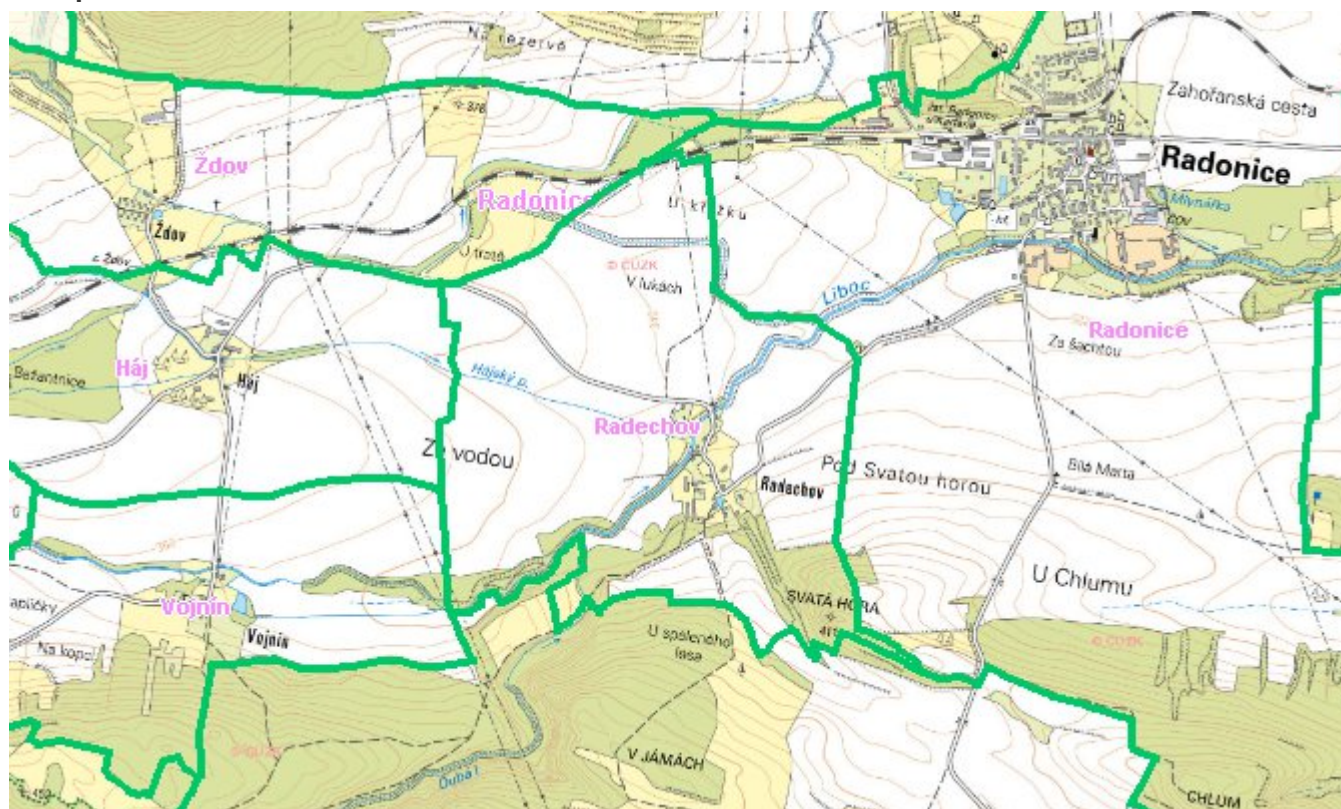
Ke kartě nejsou přiřazeny žádné bodové objekty typu kanalizace

## E. EKONOMICKÁ ČÁST

Předpokládané investiční náklady v letech 2018 - 2030 [tis. Kč]

Typ investice		
Vodovody	Kanalizace	Celkem
0,0	0,0	0,0

## Mapa



## F. VODOPRÁVNÍ ROZHODNUTÍ

Vodoprávní úřad	ČJ	Popis rozhodnutí	Výroky	Datum vydání	Soubory
-----------------	----	------------------	--------	--------------	---------