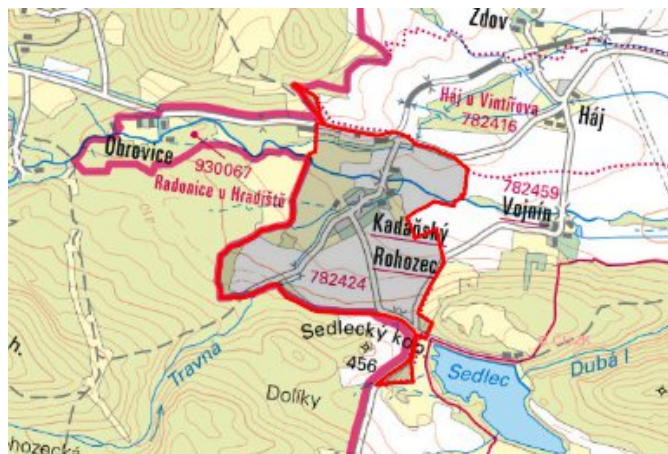


Radonice - CZ042.3503.4204.0082.03 - návrhový stav k připomínkám 2022

A. OBEC

Radonice

Číslo obce PRVKUK	0082
Kód obce PRVKUK	CZ042.3503.4204.0082
Kód obce	563323
Číslo ORP (ČSÚ) Název ORP	761 (4204) Kadaň



Členění obce

Úplný kód části obce PRVKUK	Název části obce	Kód části obce PRVKUK	Kód části obce RÚIAN
CZ042.3503.4204.0082.03	Kadaňský Rohozec	18242	182427

B. CHARAKTERISTIKA OBCE

B.1 Základní informace o obci

Místní část obce Radonice - Kadaňský Rohozec se nachází jihozápadně od Kadaně v nadmořských výškách 370 - 382 m n.m. Zástavbu rodinnými domy je rozptýlená podél místní komunikace. Obcí protéká potok Travná, který se za obcí vlévá do potoka Liboc, náleží do povodí řeky Ohře. Obec se nachází v Přírodním parku Doupovská pahorkatina. Má charakter zemědělský. Počet trvale žijících obyvatel bude stagnovat.

B.2 Demografický vývoj

Bydlící obyvatelé	Počet bydlících obyvatel					
	2002	2005	2011	2018	2025	2030
trvale bydlící	73	75	74	40	38	38
přechodně bydlící	6	6	8	8	8	8
celkem	79	81	82	48	46	46

C. VODOVODY

C.1 Počet obyvatel připojených na vodovod

Počet připojených obyvatel					
2002	2005	2011	2018	2025	2030
0	0	0	0	0	0

C.2 Vodovody – popis stávajícího stavu

Obec Kadaňský Rohozec nemá vybudovaný systém vodovodní sítě. Obyvatelé jsou zásobeni z větší části individuálně domovními studnami. Část obyvatel je zásobovaná z vodovodu, který původně sloužil Státnímu statku – tento vodovod nemá statut vodovodu pro veřejnou potřebu.

C.3 Vodovody – popis návrhového stavu

V Kadaňském Rohozci se i nadále uvažuje s individuálním zásobením pitnou vodou.

Vodovod bývalého Státního statku vyžaduje generální opravu a eventuálně rozšíření včetně kolaudace a napojení zbývajících domů. Předpokládaná realizace po roce 2030.

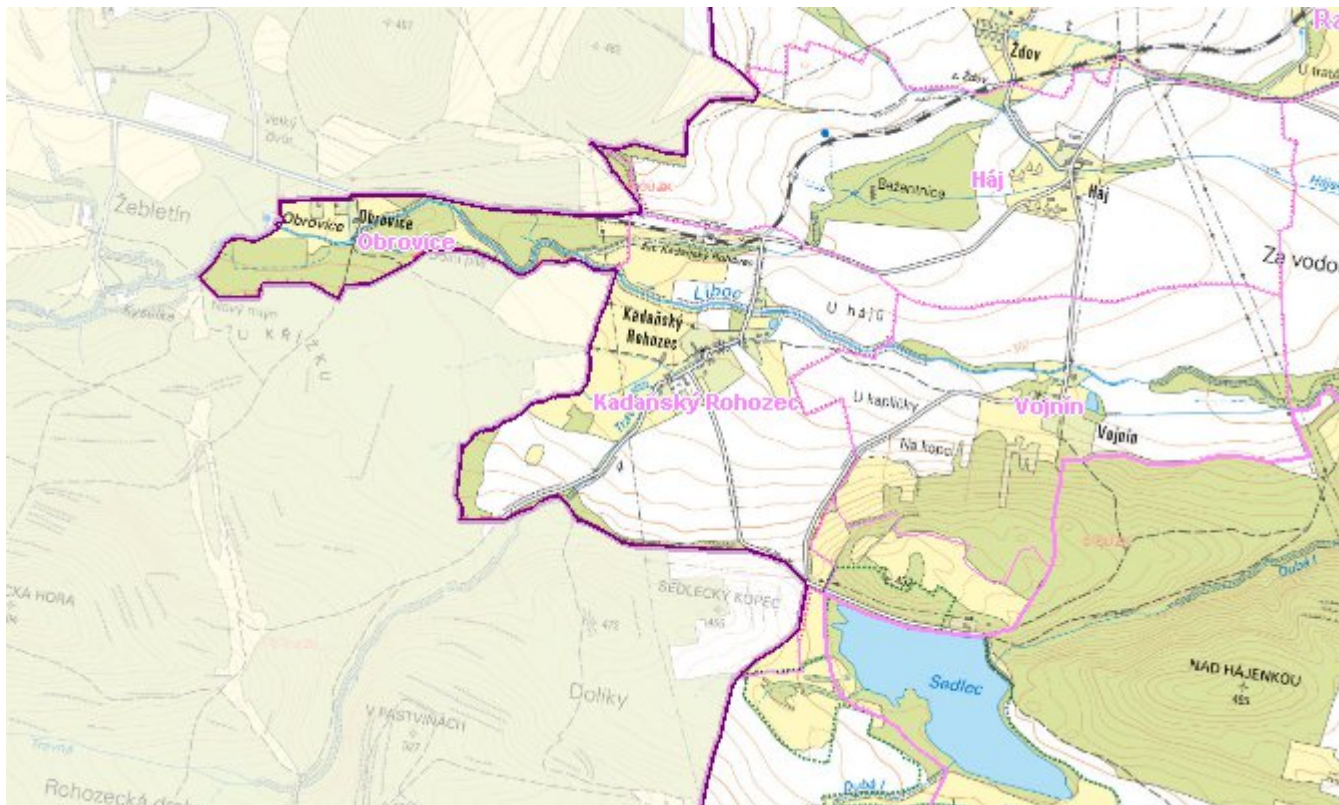
C.4 Nouzové zásobování vodou za krizové situace

Pro zajištění krizového zásobování pitnou vodou je vytipována lokalita Holedeč – vrty 8,9,10,11 a Valov v okrese Louny.

Nouzové zásobování **pitnou vodou** bude zajišťováno dopravou pitné vody v množství maximálně 15 l/den×obyvatel cisternami v rámci závodu Severočeské vodovody a kanalizace, a.s. Zásobení pitnou vodou bude doplňováno balenou vodou.

Nouzové zásobování **užitkovou vodou** bude zajišťováno z vodovodu pro veřejnou potřebu. Při využívání zdrojů pro zásobení užitkovou vodou se bude postupovat podle pokynů územně příslušného hygienika.

Mapa



Bodové objekty

Ke kartě nejsou přiřazeny žádné bodové objekty typu vodovod

D. KANALIZACE A ČOV

D.1 Počet obyvatel připojených na ČOV

Počet připojených obyvatel					
2002	2005	2011	2018	2025	2030
0	0	0	0	0	0

D.2 Kanalizace – popis stávajícího stavu

Obec Kadaňský Rohozec nemá vybudovanou kanalizaci. Odpadní vody jsou likvidovány v septických se vsakováním – 100% obyvatel.

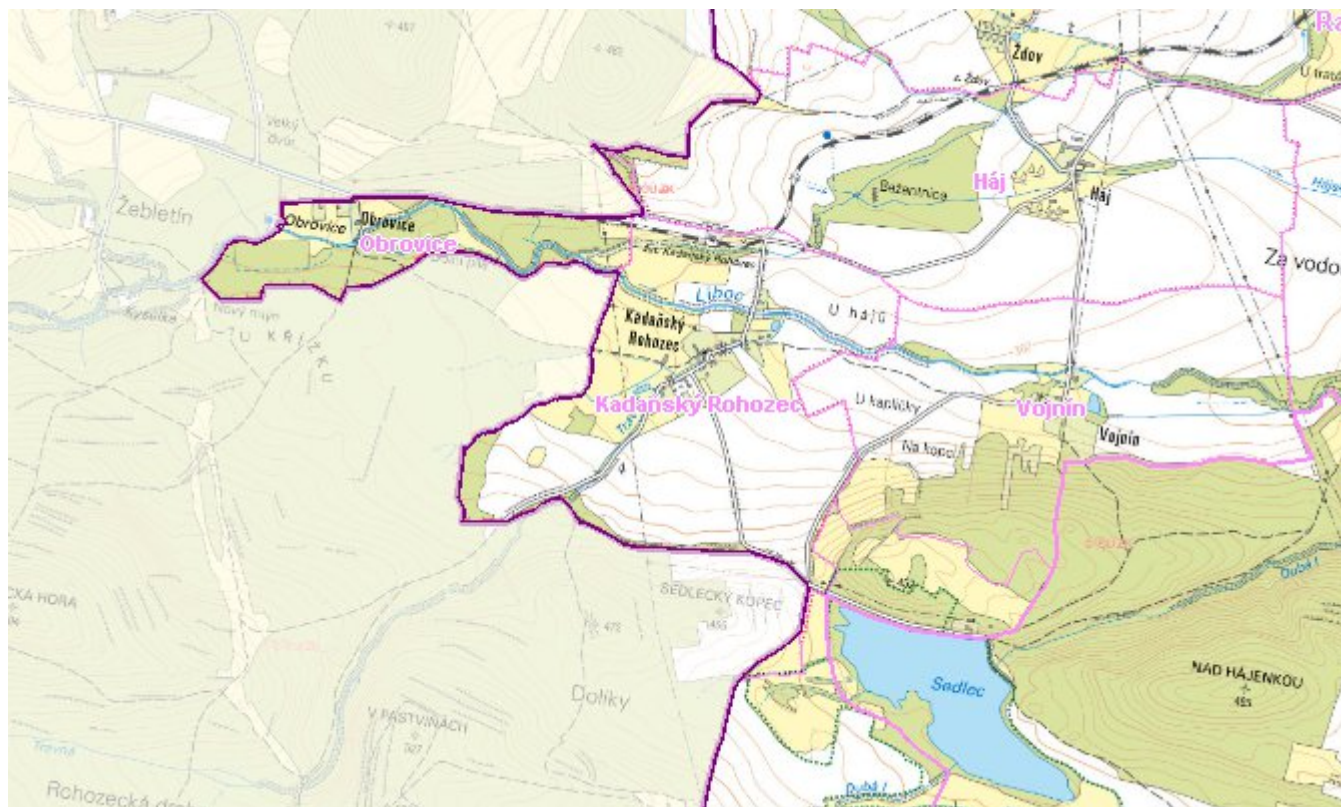
Dešťové vody jsou odváděny příkopy a propustky přímo do vodotečí.

D.3 Kanalizace – popis návrhového stavu

V obci Kadaňský Rohozec se i nadále uvažuje s lokálním likvidováním odpadních vod.

V cílovém roce 2030 budou veškeré odpadní vody akumulované v bezodtokových jímkách likvidovány na čistírně odpadních vod Radonice nebo v domovních čistírnách odpadních vod.

Mapa



Bodové objekty

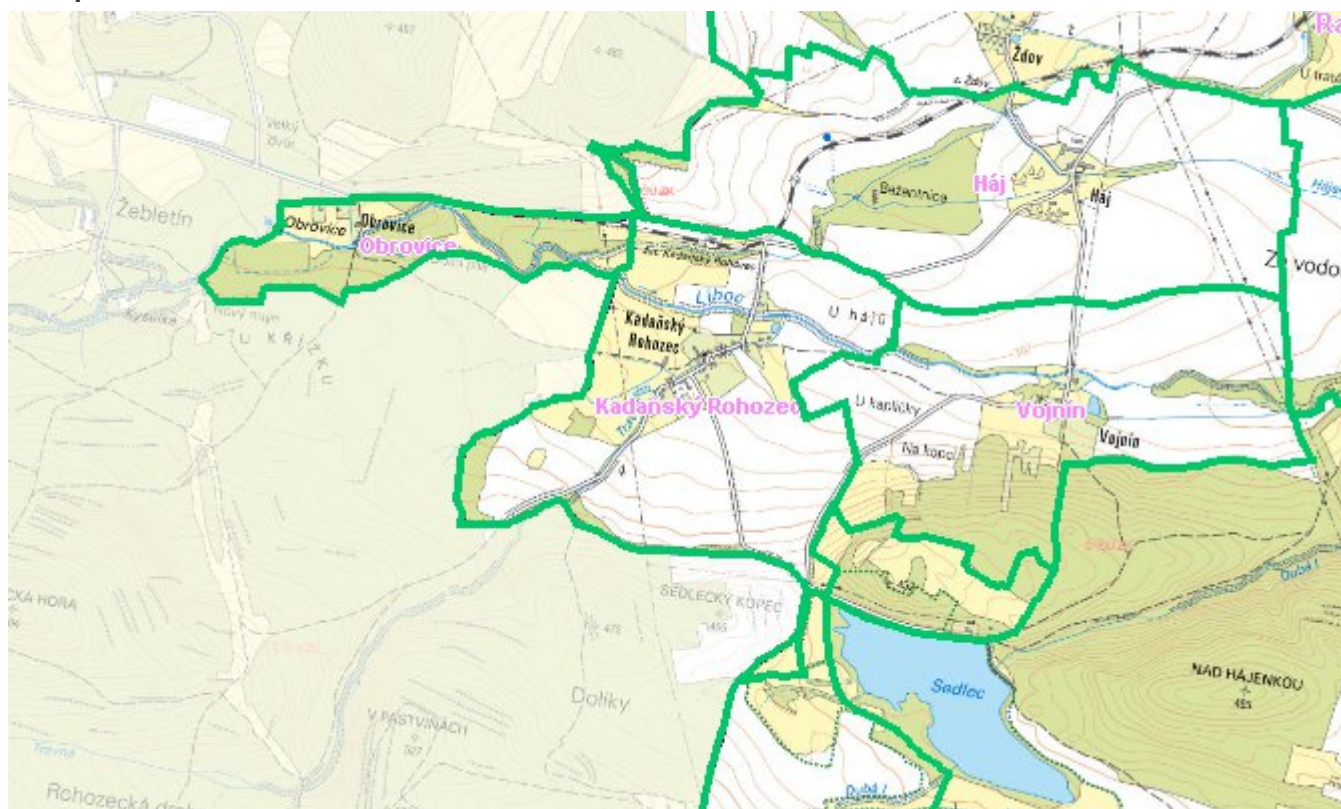
Ke kartě nejsou přiřazeny žádné bodové objekty typu kanalizace

E. EKONOMICKÁ ČÁST

Předpokládané investiční náklady v letech 2018 - 2030 [tis. Kč]

Typ investice		
Vodovody	Kanalizace	Celkem
0,0	0,0	0,0

Mapa



F. VODOPRÁVNÍ ROZHODNUTÍ

Vodoprávní úřad	ČJ	Popis rozhodnutí	Výroky	Datum vydání	Soubory
-----------------	----	------------------	--------	--------------	---------