


# Račetice - CZ042.3503.4204.0081.01

## A. OBEC

### Račetice

<b>Číslo obce PRVKUK</b>	0081
<b>Kód obce PRVKUK</b>	CZ042.3503.4204.0081
<b>Kód obce</b>	546071
<b>Číslo ORP (ČSÚ)</b> <b>Název ORP</b>	761 (4204) Kadaň



### Členění obce

<b>Úplný kód části obce PRVKUK</b>	<b>Název části obce</b>	<b>Kód části obce PRVKUK</b>	<b>Kód části obce RÚIAN</b>
CZ042.3503.4204.0081.01	Račetice	11957	119571

## B. CHARAKTERISTIKA OBCE

### B.1 Základní informace o obci

Obec se nachází jihovýchodně od Kadaně v rovinatém terénu v nadmořské výšce cca 290 m n.m. Zástavba v obci je soustředěná, ulicového typu. Obcí neprotéká žádný potok, hydrologicky náleží do povodí Ohře, pouze se zde nalézají dvě menší nádrže, z nichž jedna jako požární nádrž, v létě slouží ke koupání. Další nádrž leží jihovýchodně od obce (Pískovna), sloužila jako závlahová a je plněna ze závlahové nádrže Sedlec. Obec se soustředila na zemědělskou velkovýrobu, je zde areál ZD Račetice - chov prasat, odchov telat, kravín (130 zaměstnanců) a SIR Račetice - stavebnictví (180 zaměstnanců).

## B.2 Demografický vývoj

Bydlící obyvatelé	Počet bydlících obyvatel					
	2002	2005	2011	2018	2025	2030
trvale bydlící	236	343	374	359	346	337
přechodně bydlící	10	10	41	48	48	48
<b>celkem</b>	<b>246</b>	<b>353</b>	<b>415</b>	<b>407</b>	<b>394</b>	<b>385</b>

## C. VODOVODY

### C.1 Počet obyvatel připojených na vodovod

Počet připojených obyvatel					
2002	2005	2011	2018	2025	2030
236	343	521	407	394	385

### C.2 Vodovody – popis stávajícího stavu

Obec Račetice je zásobována pitnou vodou ze skupinového vodovodu Chomutov-Jirkov-Kadaň OP-SK.CV.001, vodovodem OP-SK.CV.001.63. Zdrojem vody je VDJ Přeskaky 2 x 250 m<sup>3</sup> (319,20 / 316,20 m n.m.), který je zásobován z vodárenské soustavy Přísečnice. Majitelem vodovodu je SVS a.s. a provozovatelem jsou Severočeské vodovody a kanalizace, a.s.

### C.3 Vodovody – popis návrhového stavu

Vodovod je v dobrém technickém stavu a bez větších provozních problémů.


### C.4 Nouzové zásobování vodou za krizové situace

Pro zajištění krizového zásobování pitnou vodou je vytipována lokalita Holedeč – vrty 8,9,10,11 a Valov v okrese Louny.

Nouzové zásobování **pitnou vodou** bude zajišťováno dopravou pitné vody v množství maximálně 15 l/den×obyvatel cisternami v rámci závodu Severočeské vodovody a kanalizace, a.s. Zásobení pitnou vodou bude doplňováno balenou vodou.

Nouzové zásobování **užitkovou vodou** bude zajišťováno z vodovodu pro veřejnou potřebu. Při využívání zdrojů pro zásobení užitkovou vodou se bude postupovat podle pokynů územně příslušného hygienika.

# Mapa



## Bodové objekty

Typ	Stav	Identifikátor	Popis	Objem	Objem - popis	Usnesení
Čerpací stanice	Stav	CS.CV 001/4	ČS Račetice CS.CV 001/4			PRVK\2021

## D. KANALIZACE A ČOV

### D.1 Počet obyvatel připojených na ČOV

Počet připojených obyvatel					
2002	2005	2011	2018	2025	2030
149	217	329	290	294	286

## D.2 Kanalizace – popis stávajícího stavu

Obec Račetice má vybudovanou jednotnou kanalizaci (K-CV.029.2-J.C). Potrubí je z trub různých typů materiálu v profilech DN 250 až DN 500 v celkové délce 2,89 km. Odpadní vody jsou odváděny gravitačně stokou DN 1000 v délce 1,8 km na ČOV Libědice.

Na kanalizaci a ČOV je napojeno 98% obyvatel a 2% odvádí odpadní vody do septiků se vsakováním.


Dešťové vody odtékají systémem příkopů a propustí do místních vodotečí.

Majitelem kanalizace je SVS a.s., provozovatelem jsou Severočeské vodovody a kanalizace, a.s.

## D.3 Kanalizace – popis návrhového stavu

Současný systém odkanalizování obce bude zachován. Stávající kanalizační síť dostatečná, je připravená o rozšíření o uliční stoky v místě nové zástavby. Bude vybudována gravitační splašková kanalizace v profilech DN 250 a DN 300 v délce cca 0,375 km, která bude zaústěna do stávající kanalizace. Veškeré odpadní splaškové vody budou odváděny na ČOV Libědice.

## Mapa



## Bodové objekty


Ke kartě nejsou přiřazeny žádné bodové objekty typu kanalizace

## E. EKONOMICKÁ ČÁST

Předpokládané investiční náklady v letech 2018 - 2030 [tis. Kč]

Typ investice		
Vodovody	Kanalizace	Celkem
0,0	2 134,0	2 134,0

### Mapa



## F. VODOPRÁVNÍ ROZHODNUTÍ

Vodoprávní úřad	ČJ	Popis rozhodnutí	Výroky	Datum vydání	Soubory
-----------------	----	------------------	--------	--------------	---------