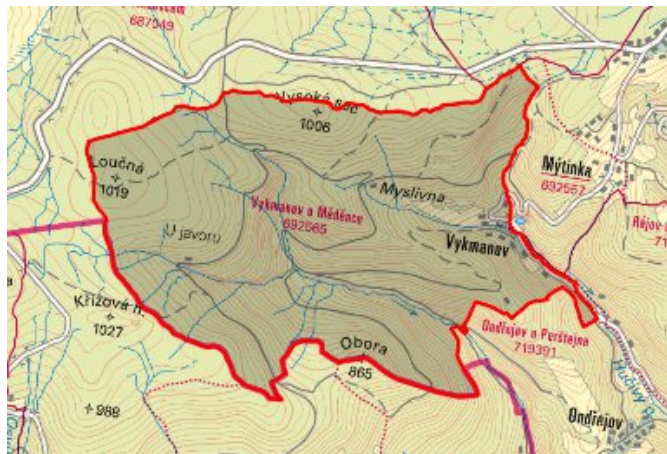


# Perštejn - CZ042.3503.4204.0079.07 - návrhový stav k připomínkám 2022

## A. OBEC

### Perštejn

Číslo obce PRVKUK	0079
Kód obce PRVKUK	CZ042.3503.4204.0079
Kód obce	563285
Číslo ORP (ČSÚ) Název ORP	761 (4204) Kadaň



### Členění obce

Úplný kód části obce PRVKUK	Název části obce	Kód části obce PRVKUK	Kód části obce RÚIAN
CZ042.3503.4204.0079.07	Vykmanov	09256	92568

## B. CHARAKTERISTIKA OBCE

### B.1 Základní informace o obci

Místní část obce Perštejn - Vykmanov leží severozápadně od Perštejna na úpatí Krušných hor v nadmořských výškách 620 - 670 m n.m. Zástavba převážně rekreačními objekty je rozptýlená. Obec náleží do CHOPAV Krušné hory a do návrhu na vyhlášení CHKO Střední Poohří a protéká zde Hučivý potok, který spadá do povodí Ohře. Počet trvale žijících obyvatel bude stagnovat, mírný rozvoj lze předpokládat v oblasti rekreace.

## B.2 Demografický vývoj

Bydlící obyvatelé	Počet bydlících obyvatel					
	2002	2005	2011	2018	2025	2030
trvale bydlící	12	12	19	17	17	17
přechodně bydlící	57	57	37	43	43	43
<b>celkem</b>	<b>69</b>	<b>69</b>	<b>56</b>	<b>60</b>	<b>60</b>	<b>60</b>

## C. VODOVODY

### C.1 Počet obyvatel připojených na vodovod

Počet připojených obyvatel					
2002	2005	2011	2018	2025	2030
12	12	14	60	60	60

### C.2 Vodovody – popis stávajícího stavu

Obec Vykmánov je zásobována pitnou vodou z místního vodovodu Vykmánov M-CV.033. Zdrojem vody je pramenní jímka severně od obce, ze které je voda svedena dále do obce. Majitelem a provozovatelem je obec Perštejn.

### C.3 Vodovody – popis návrhového stavu

Vodovod je v dobrém technickém stavu a bez větších provozních problémů.

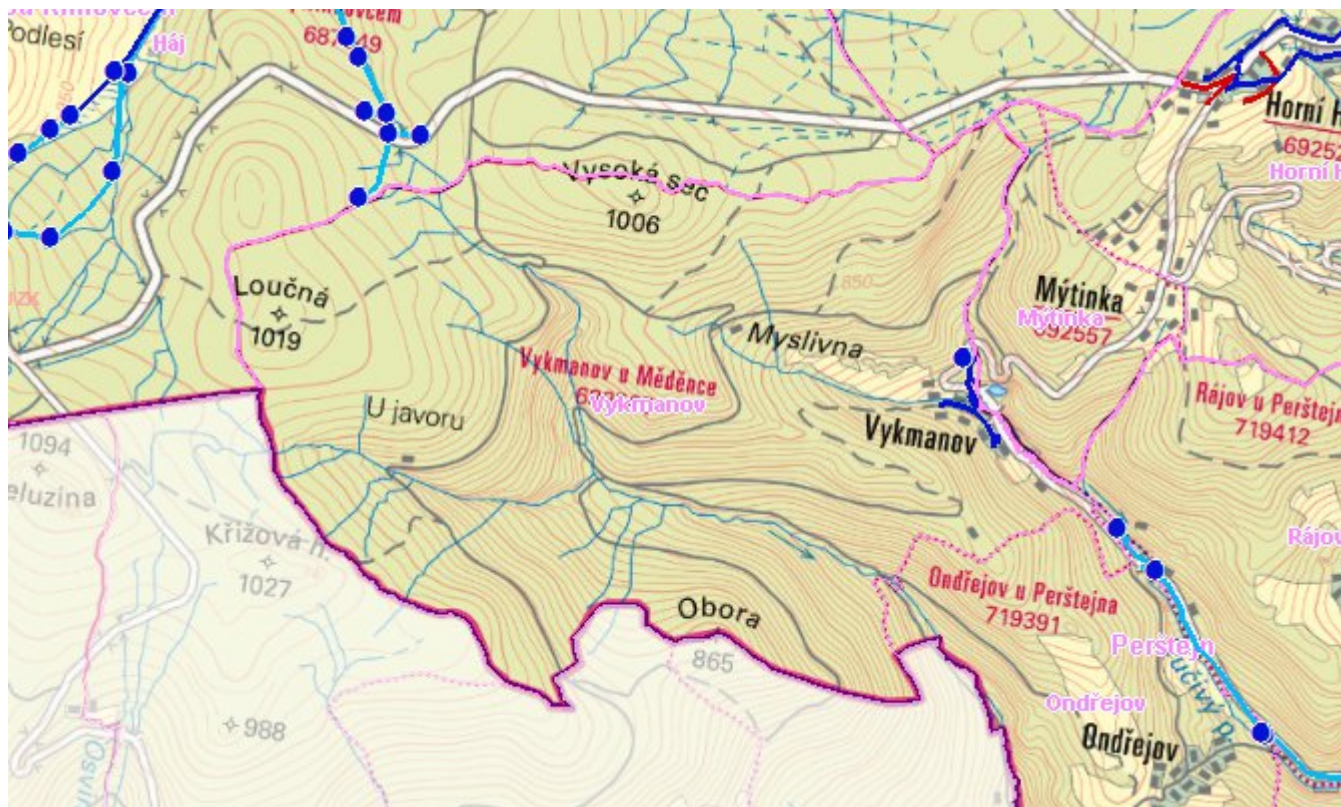
### C.4 Nouzové zásobování vodou za krizové situace

Pro zajištění krizového zásobování pitnou vodou je vytipována lokalita Holedeč – vrty 8,9,10,11 a Valov v okrese Louny.

Nouzové zásobování **pitnou vodou** bude zajišťováno dopravou pitné vody v množství maximálně 15 l/den×obyvatele cisternami v rámci závodu Severočeské vodovody a kanalizace, a.s. Zásobení pitnou vodou bude doplňováno balenou vodou.

Nouzové zásobování **užitkovou vodou** bude zajišťováno z vodovodu pro veřejnou potřebu. Při využívání zdrojů pro zásobení užitkovou vodou se bude postupovat podle pokynů územně příslušného hygienika.

## Mapa



## Bodové objekty

Typ	Stav	Identifikátor	Popis	Objem	Objem - popis	Usnesení
Vodní zdroj	Stav	ZD.CV 033/1	ZD Vykmánov ZD.CV 033/1			PRVK\2021

## D. KANALIZACE A ČOV

### D.1 Počet obyvatel připojených na ČOV

Počet připojených obyvatel					
2002	2005	2011	2018	2025	2030
0	0	0	0	0	0

### D.2 Kanalizace – popis stávajícího stavu

Obec Vykmánov nemá vybudovanou kanalizaci. Odpadní vody jsou likvidovány v bezodtokových jímkách s odvozem na ČOV - 100%.

Dešťové vody jsou odváděny příkopy a propusty přímo do vodotečí.

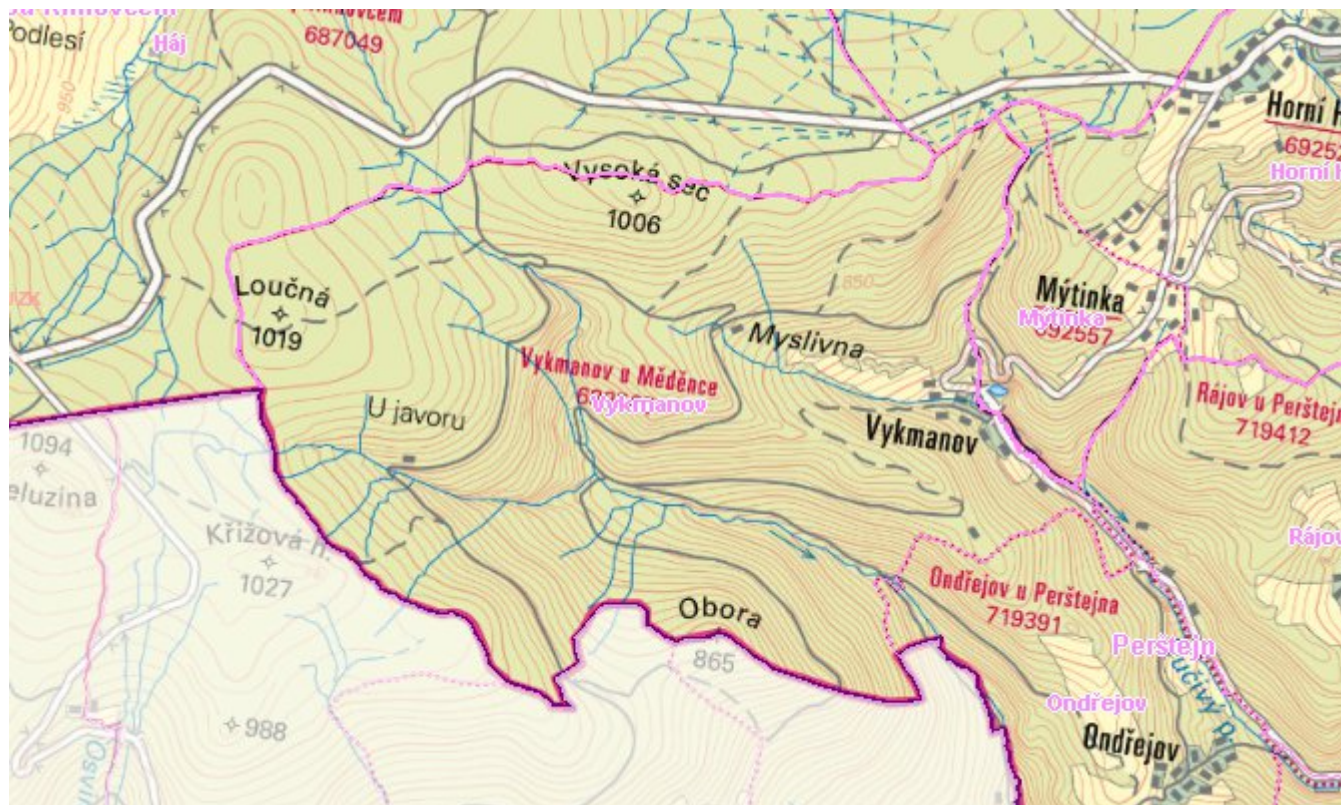


## D.3 Kanalizace – popis návrhového stavu

Ve Vykmánově se uvažuje i nadále s lokálním likvidováním splaškových vod. Jedná o území s řídkou zástavbou a velkým podílem rekreace.

V cílovém roce 2030 budou veškeré odpadní vody akumulované v bezodtokových jímkách likvidovány na čistírně odpadních vod Perštejn.

### Mapa



### Bodové objekty

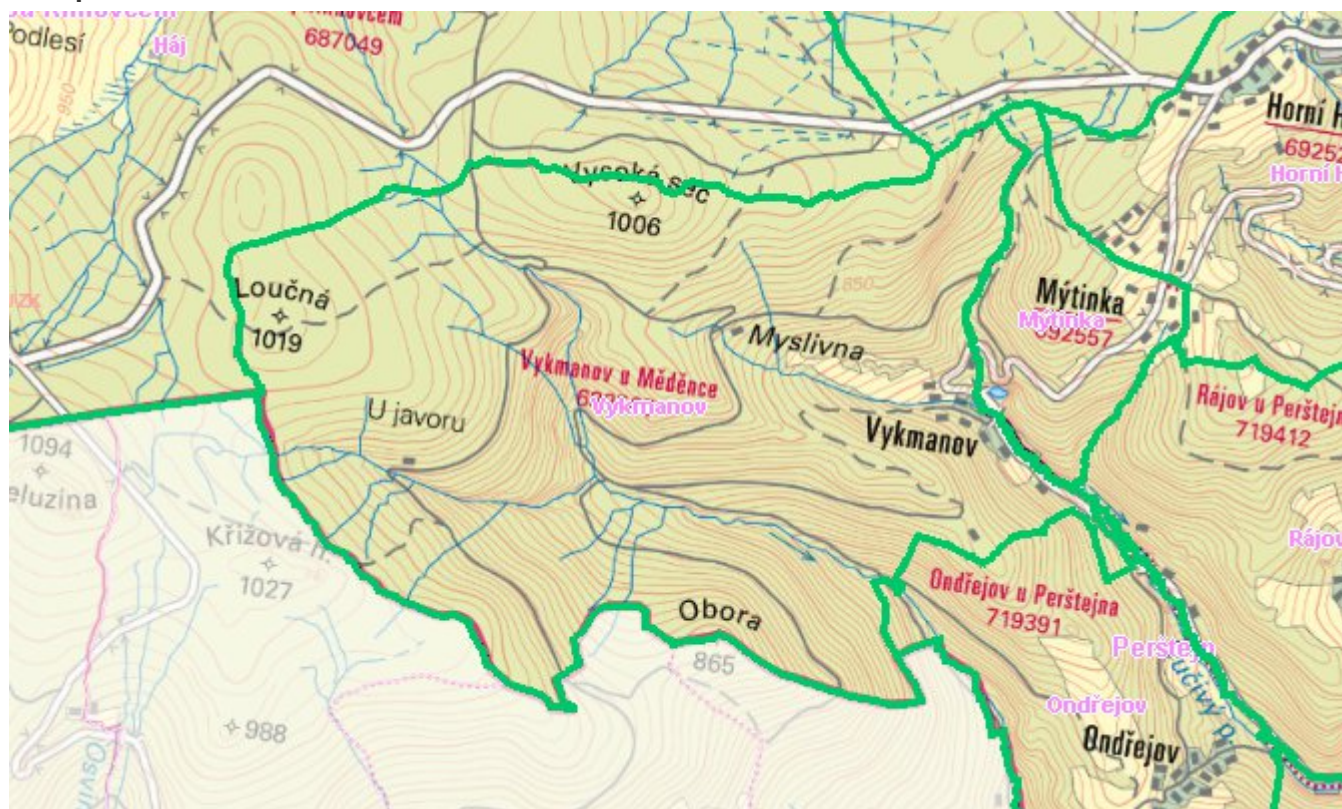
Ke kartě nejsou přiřazeny žádné bodové objekty typu kanalizace

## E. EKONOMICKÁ ČÁST

Předpokládané investiční náklady v letech 2018 - 2030 [tis. Kč]

Typ investice		
Vodovody	Kanalizace	Celkem
0,0	0,0	0,0

## Mapa



## F. VODOPRÁVNÍ ROZHODNUTÍ

Vodoprávní úřad	ČJ	Popis rozhodnutí	Výroky	Datum vydání	Soubory
Kadaň	MUKK/18866/2010	Stavební povolení	Stavební povolení k vodním dílům	21. 4. 2010	<a href="#">PDF</a>