

# Perštejn - CZ042.3503.4204.0079.06

## A. OBEC

### Perštejn

Číslo obce PRVKUK	0079
Kód obce PRVKUK	CZ042.3503.4204.0079
Kód obce	563285
Číslo ORP (ČSÚ) Název ORP	761 (4204) Kadaň



### Členění obce

Úplný kód části obce PRVKUK	Název části obce	Kód části obce PRVKUK	Kód části obce RÚIAN
CZ042.3503.4204.0079.06	Údolíčko	11942	119423

## B. CHARAKTERISTIKA OBCE

### B.1 Základní informace o obci

Místní část obce Perštejn - Údolíčko leží na sever od Perštejna na úpatí Krušných hor v nadmořských výškách 480 - 500 m n.m. Zástavba převážně rekreačními objekty je rozptýlená. Obec náleží do CHOPAV Krušné hory, do návrhu na vyhlášení CHKO Střední Poohří. Obcí protéká Malodolský potok, který spadá do povodí Ohře. Počet trvale žijících obyvatel bude stagnovat, mírný rozvoj lze předpokládat v oblasti rekreace.

### B.2 Demografický vývoj

Bydlící obyvatelé	Počet bydlících obyvatel					
	2002	2005	2011	2018	2025	2030
trvale bydlící	7	7	14	30	34	38
přechodně bydlící	135	135	84	98	105	110
<b>celkem</b>	<b>142</b>	<b>142</b>	<b>98</b>	<b>128</b>	<b>139</b>	<b>148</b>

## C. VODOVODY

### C.1 Počet obyvatel připojených na vodovod

Počet připojených obyvatel					
2002	2005	2011	2018	2025	2030
0	0	0	0	0	0

### C.2 Vodovody – popis stávajícího stavu

V obci Údolíčko není vybudovaná vodovodní síť. Obyvatelé jsou zásobováni individuálně domovními studnami.

### C.3 Vodovody – popis návrhového stavu

V obci se uvažuje i nadále s individuálním zásobením pitnou vodou. Jedná se o území s rozptýlenou zástavbou. Napojení na vodovod se neuvažuje.

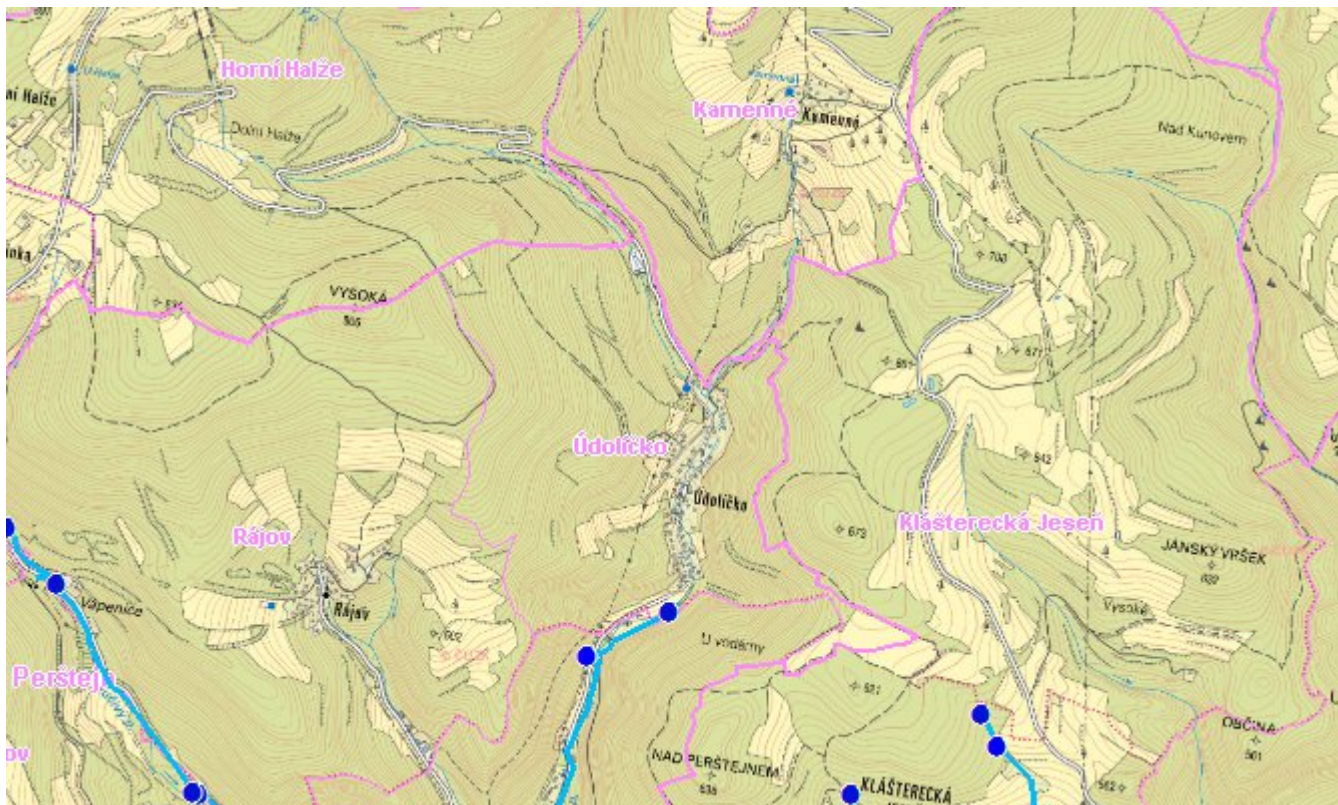
### C.4 Nouzové zásobování vodou za krizové situace

Pro zajištění krizového zásobování pitnou vodou je vytipována lokalita Holedeč – vrty 8,9,10,11 a Valov v okrese Louny.

Nouzové zásobování **pitnou vodou** bude zajišťováno dopravou pitné vody v množství maximálně 15 l/den×obyvatele cisternami v rámci závodu Severočeské vodovody a kanalizace, a.s. Zásobení pitnou vodou bude doplňováno balenou vodou.

Nouzové zásobování **užitkovou vodou** bude zajišťováno z domovních studní. Při využívání zdrojů pro zásobení užitkovou vodou se bude postupovat podle pokynů územně příslušného hygienika.

# Mapa



## Bodové objekty

Ke kartě nejsou přiřazeny žádné bodové objekty typu vodovod

## D. KANALIZACE A ČOV

### D.1 Počet obyvatel připojených na ČOV

Počet připojených obyvatel					
2002	2005	2011	2018	2025	2030
0	0	0	0	0	0

### D.2 Kanalizace – popis stávajícího stavu

V Údolíčku není vybudovaná kanalizace. Odpadní vody jsou likvidovány individuálně v bezodtokových jímkách - 100% s vyvážením na ČOV Perštejn – 2,5 km.

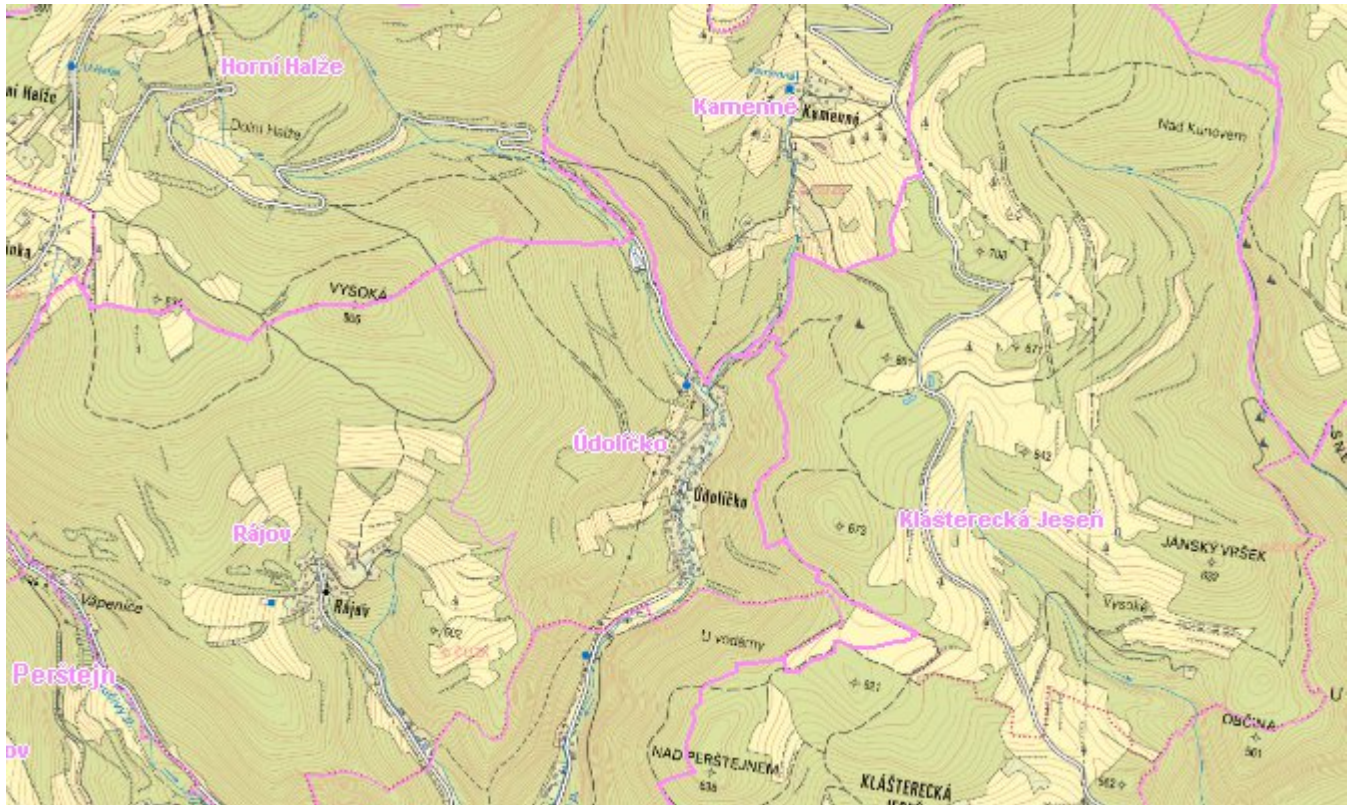
Dešťové vody jsou odváděny příkopy a propusty přímo do vodoteče.

### D.3 Kanalizace – popis návrhového stavu

V Údolíčku se uvažuje i nadále s individuálním likvidováním splaškových vod. Jedná o území s řídkou zástavbou a velkým podílem rekreace.

V cílovém roce 2030 budou veškeré odpadní vody akumulované v bezodtokových jímkách likvidovány na čistírně odpadních vod Perštejn.

# Mapa



## Bodové objekty

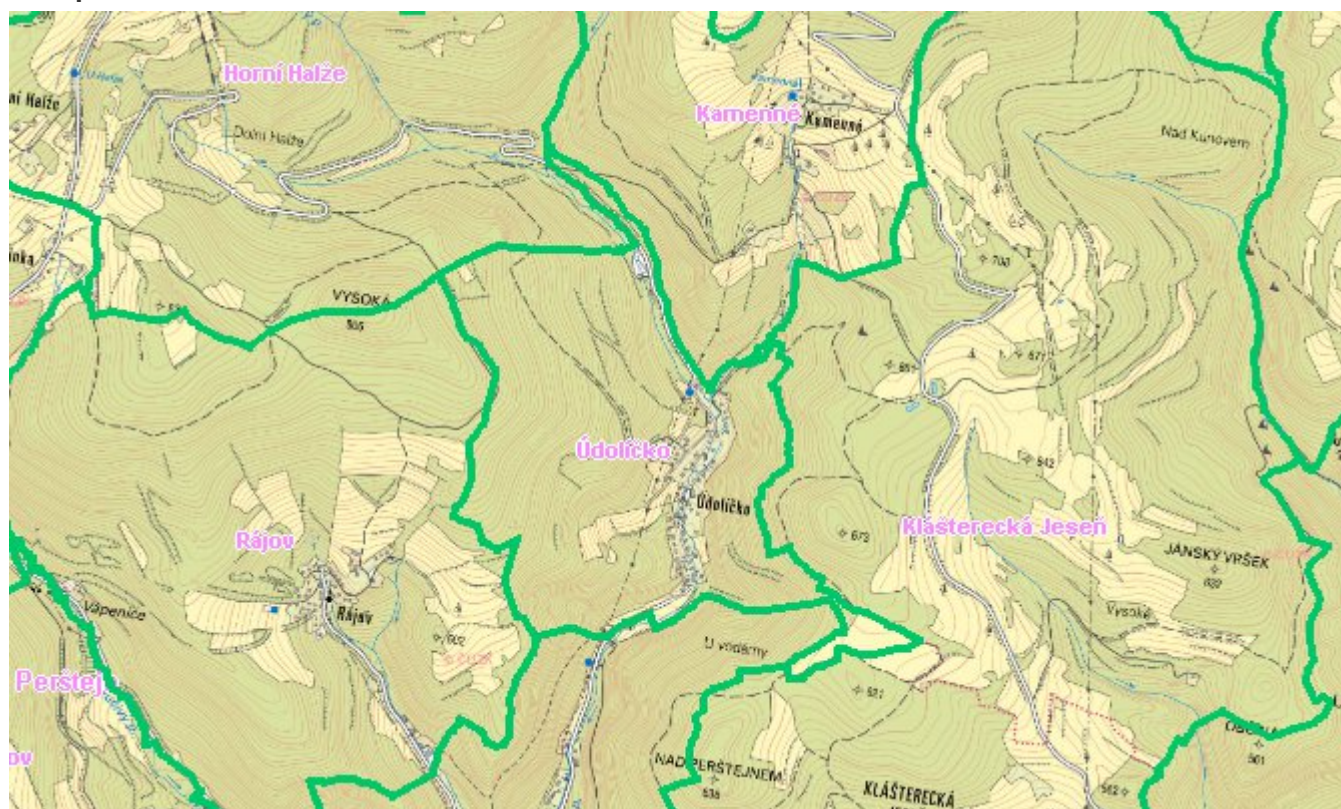
Ke kartě nejsou přiřazeny žádné bodové objekty typu kanalizace

## E. EKONOMICKÁ ČÁST

Předpokládané investiční náklady v letech 2018 - 2030 [tis. Kč]

Typ investice		
Vodovody	Kanalizace	Celkem
0,0	0,0	0,0

# Mapa



## F. VODOPRÁVNÍ ROZHODNUTÍ

Vodoprávní úřad	Čj	Popis rozhodnutí	Výroky	Datum vydání	Soubory
Kadaň	MUKK/18866/2010	Stavební povolení	Stavební povolení k vodním dílům	21. 4. 2010	<a href="#">PDF</a>