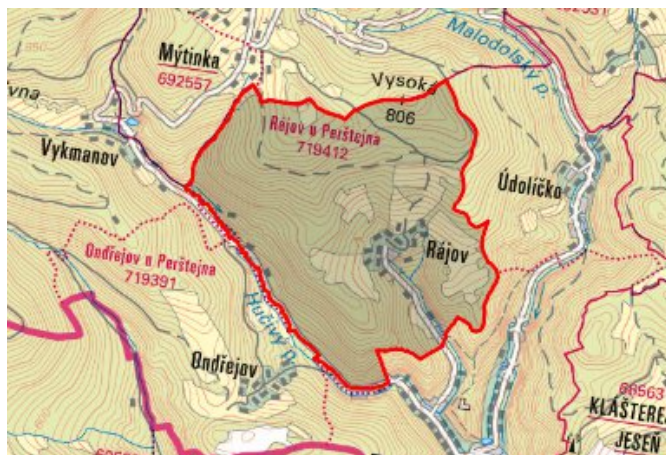


Perštejn - CZ042.3503.4204.0079.05

A. OBEC

Perštejn

Číslo obce PRVKUK	0079
Kód obce PRVKUK	CZ042.3503.4204.0079
Kód obce	563285
Číslo ORP (ČSÚ) Název ORP	761 (4204) Kadaň



Členění obce

Úplný kód části obce PRVKUK	Název části obce	Kód části obce PRVKUK	Kód části obce RÚIAN
CZ042.3503.4204.0079.05	Rájov	11941	119415

B. CHARAKTERISTIKA OBCE

B.1 Základní informace o obci

Místní část obce Perštejn - Rájov leží severozápadně od Perštejna na úpatí Krušných hor v nadmořských výškách 540 - 600 m n.m. Zástavba převážně rekreačními objekty je rozptýlená. Obec náleží do CHOPAV Krušné hory a do navrhovaného území na vyhlášení CHKO Střední Poohří. Protéká zde bezejmenný potok, který náleží do povodí Ohře. Počet trvale žijících obyvatel bude stagnovat, mírný rozvoj lze předpokládat v oblasti rekreace.

B.2 Demografický vývoj

Bydlící obyvatelé	Počet bydlících obyvatel					
	2002	2005	2011	2018	2025	2030
trvale bydlící	9	9	15	25	26	28
přechodně bydlící	138	138	77	90	95	100
celkem	147	147	92	115	121	128

C. VODOVODY

C.1 Počet obyvatel připojených na vodovod

Počet připojených obyvatel					
2002	2005	2011	2018	2025	2030
0	0	0	0	0	0

C.2 Vodovody – popis stávajícího stavu

V Rájově není vybudovaná vodovodní síť. Obyvatelé jsou zásobeni individuálně domovními studnami.

C.3 Vodovody – popis návrhového stavu

V obci se i nadále uvažuje s individuálním zásobením pitnou vodou. Jedná se o území s rozptýlenou zástavbou horského charakteru a malým počet stálých obyvatel. Napojení na vodovod se neuvažuje.

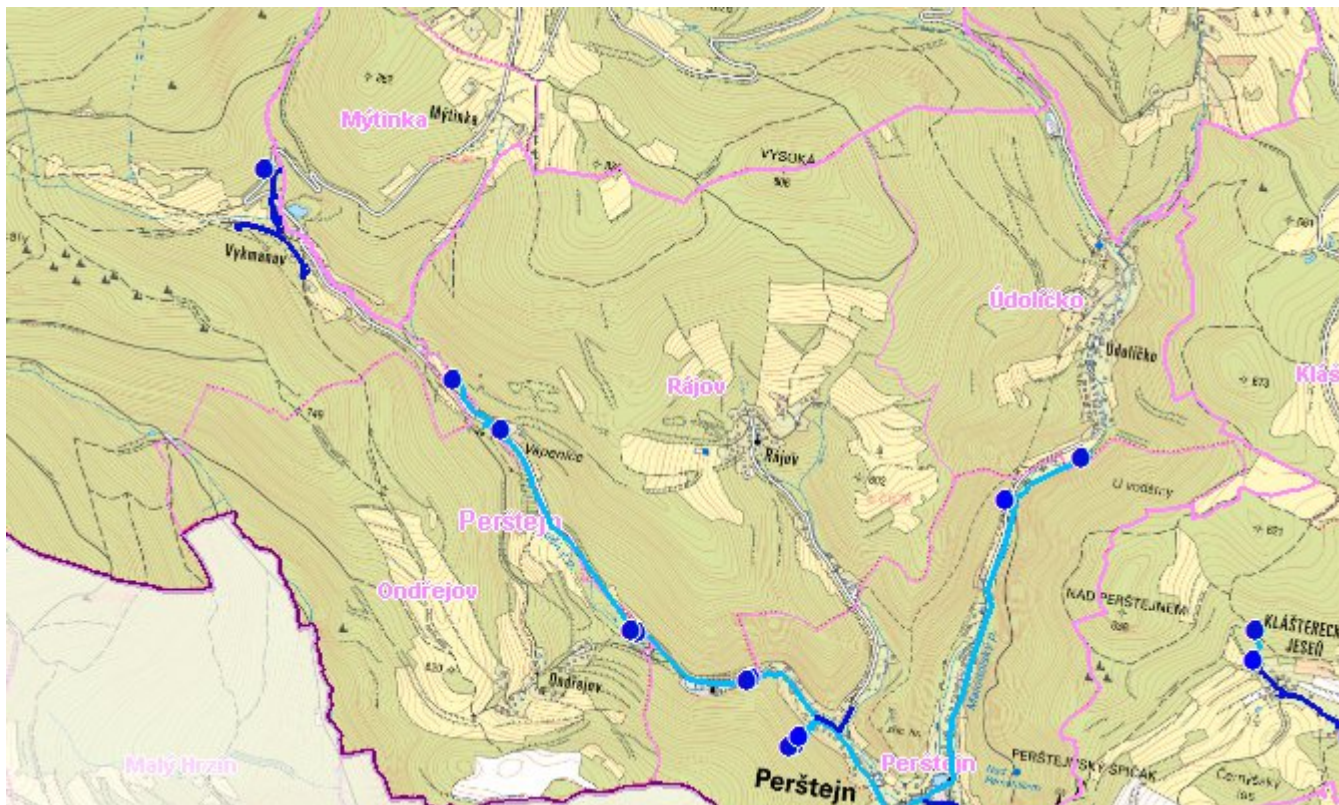
C.4 Nouzové zásobování vodou za krizové situace

Pro zajištění krizového zásobování pitnou vodou je vytipována lokalita Holedeč – vrty 8,9,10,11 a Valov v okrese Louny.

Nouzové zásobování **pitnou vodou** bude zajišťováno dopravou pitné vody v množství maximálně 15 l/den×obyvatele cisternami v rámci závodu Severočeské vodovody a kanalizace, a.s. Zásobení pitnou vodou bude doplňováno balenou vodou.

Nouzové zásobování **užitkovou vodou** bude zajišťováno z domovních studní. Při využívání zdrojů pro zásobení užitkovou vodou se bude postupovat podle pokynů územně příslušného hygienika.

Mapa



Bodové objekty

Ke kartě nejsou přiřazeny žádné bodové objekty typu vodovod

D. KANALIZACE A ČOV

D.1 Počet obyvatel připojených na ČOV

Počet připojených obyvatel					
2002	2005	2011	2018	2025	2030
0	0	0	0	0	0

D.2 Kanalizace – popis stávajícího stavu

Rájov nemá vybudovanou kanalizaci. Odpadní vody jsou likvidovány v bezodtokových jímkách - 100% s vyvážením na ČOV Perštejn – 2,5 km.

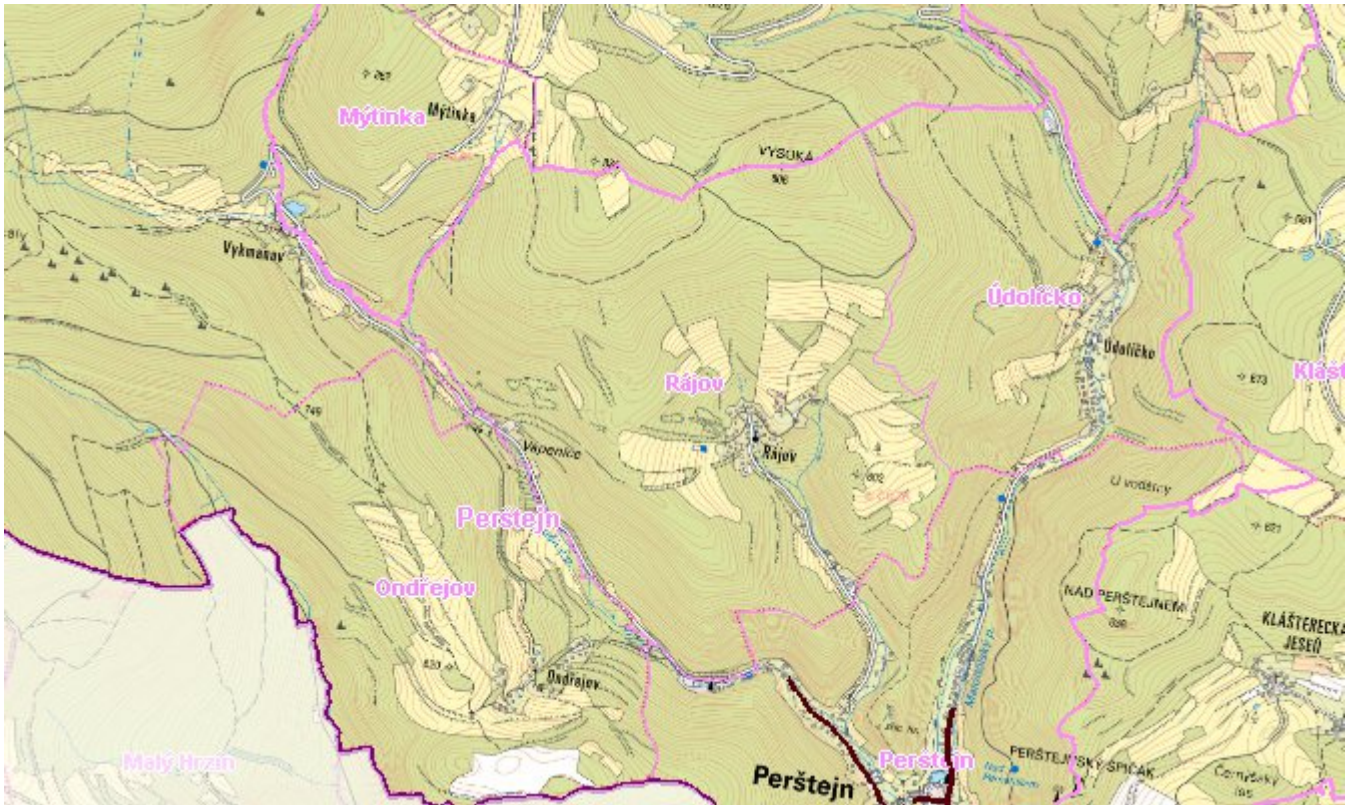
Dešťové vody jsou odváděny příkopy a propusty přímo do vodoteče.

D.3 Kanalizace – popis návrhového stavu

V Rájově se uvažuje i nadále s individuálním likvidováním splaškových vod. Jedná o území s řídkou zástavbou a velkým podílem rekreace.

V cílovém roce 2030 budou veškeré odpadní vody akumulované v bezodtokových jímkách likvidovány na čistírně odpadních vod Perštejn.

Mapa



Bodové objekty

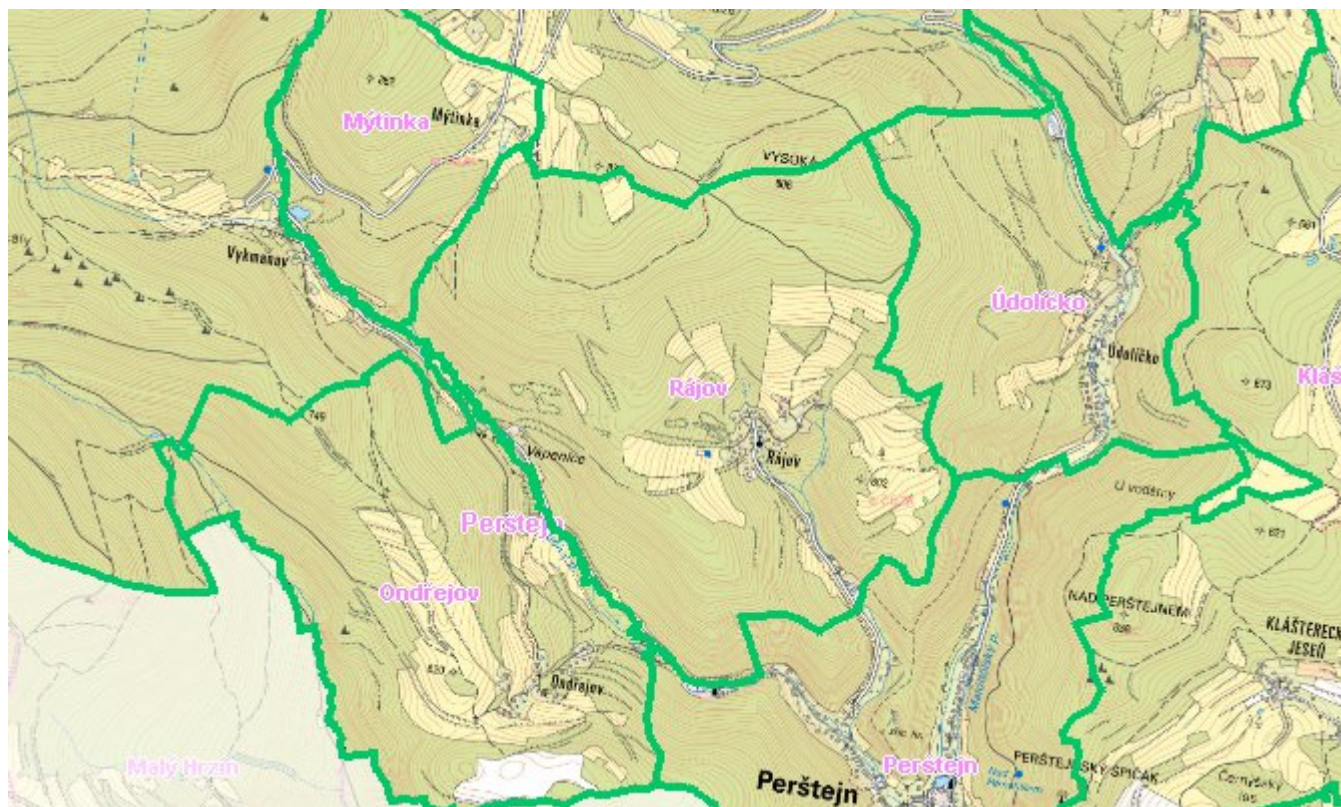
Ke kartě nejsou přiřazeny žádné bodové objekty typu kanalizace

E. EKONOMICKÁ ČÁST

Předpokládané investiční náklady v letech 2018 - 2030 [tis. Kč]

Typ investice		
Vodovody	Kanalizace	Celkem
0,0	0,0	0,0

Mapa



F. VODOPRÁVNÍ ROZHODNUTÍ

Vodoprávní úřad	ČJ	Popis rozhodnutí	Výroky	Datum vydání	Soubory
Kadaň	MUKK/18866/2010	Stavební povolení	Stavební povolení k vodním dílům	21. 4. 2010	PDF