

Okounov - CZ042.3503.4204.0078.04 - návrhový stav k připomínkám 2022

A. OBEC

Okounov

| | |
|------------------------------|----------------------|
| Číslo obce PRVKUK | 0078 |
| Kód obce PRVKUK | CZ042.3503.4204.0078 |
| Kód obce | 563269 |
| Číslo ORP (ČSÚ) Název ORP | 761 (4204) Kadaň |



Členění obce

| Úplný kód části obce PRVKUK | Název části obce | Kód části obce PRVKUK | Kód části obce RÚIAN |
|-----------------------------|------------------|-----------------------|----------------------|
| CZ042.3503.4204.0078.04 | Oslovice | 10951 | 109517 |

B. CHARAKTERISTIKA OBCE

B.1 Základní informace o obci

Místní část obce Okounov - Oslovice leží v jihozápadní části okresu Chomutov na jih od města Perštejna v nadmořských výškách 330 - 355 m n.m. Zástavba je rozptýlená podél komunikací. Okrajem obce teče potok Bublava náležející do povodí Ohře. Náleží do území připravovaného k vyhlášení CHKO Střední Poohří. Obec je považována za rekreační oblast. Počet trvale žijících obyvatel bude stagnovat, rozvoj lze předpokládat v rekreační oblasti.

B.2 Demografický vývoj

| Bydlící obyvatelé | Počet bydlících obyvatel | | | | | |
|-------------------|--------------------------|------------|-----------|-----------|-----------|-----------|
| | 2002 | 2005 | 2011 | 2018 | 2025 | 2030 |
| trvale bydlící | 12 | 13 | 17 | 16 | 15 | 15 |
| přechodně bydlící | 114 | 114 | 0 | 0 | 0 | 0 |
| celkem | 126 | 127 | 17 | 16 | 15 | 15 |

C. VODOVODY

C.1 Počet obyvatel připojených na vodovod

| Počet připojených obyvatel | | | | | |
|----------------------------|------|------|------|------|------|
| 2002 | 2005 | 2011 | 2018 | 2025 | 2030 |
| 0 | 0 | 0 | 0 | 0 | 0 |

C.2 Vodovody – popis stávajícího stavu

Obec Oslovice nemá v současnosti vybudovaný systém vodovodní sítě. Obyvatelé jsou zásobováni individuálně studnami.

C.3 Vodovody – popis návrhového stavu

V obci se uvažuje i nadále s individuálním zásobením pitnou vodou.

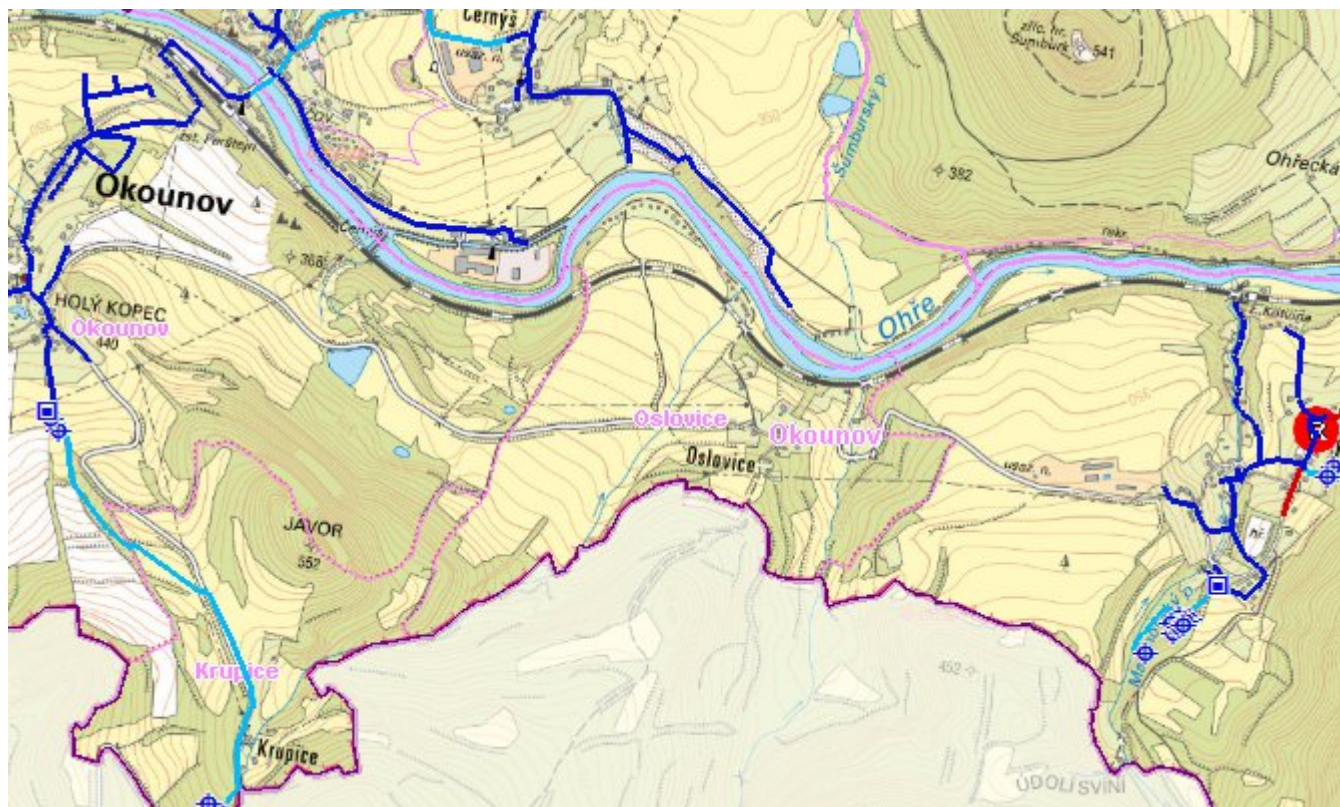
C.4 Nouzové zásobování vodou za krizové situace

Pro zajištění krizového zásobování pitnou vodou je vytipována lokalita Holedeč – vrty 8,9,10,11 a Valov v okrese Louny.

Nouzové zásobování **pitnou vodou** bude zajišťováno dopravou pitné vody v množství maximálně 15 l/den×obyvatele cisternami v rámci závodu Severočeské vodovody a kanalizace, a.s. Zásobení pitnou vodou bude doplňováno balenou vodou.

Nouzové zásobování **užitkovou vodou** bude zajišťováno z domovních studní. Při využívání zdrojů pro zásobení užitkovou vodou se bude postupovat podle pokynů územně příslušného hygienika.

Mapa



Bodové objekty

Ke kartě nejsou přiřazeny žádné bodové objekty typu vodovod

D. KANALIZACE A ČOV

D.1 Počet obyvatel připojených na ČOV

| Počet připojených obyvatel | | | | | |
|----------------------------|------|------|------|------|------|
| 2002 | 2005 | 2011 | 2018 | 2025 | 2030 |
| 0 | 0 | 0 | 0 | 0 | 0 |

D.2 Kanalizace – popis stávajícího stavu

Obec Oslovice nemá vybudovanou kanalizaci. Odpadní vody jsou likvidovány v bezodtokových jímkách – 50% obyvatel a 50% splaškových vod je odváděno bez čištění přímo do vodoteče.

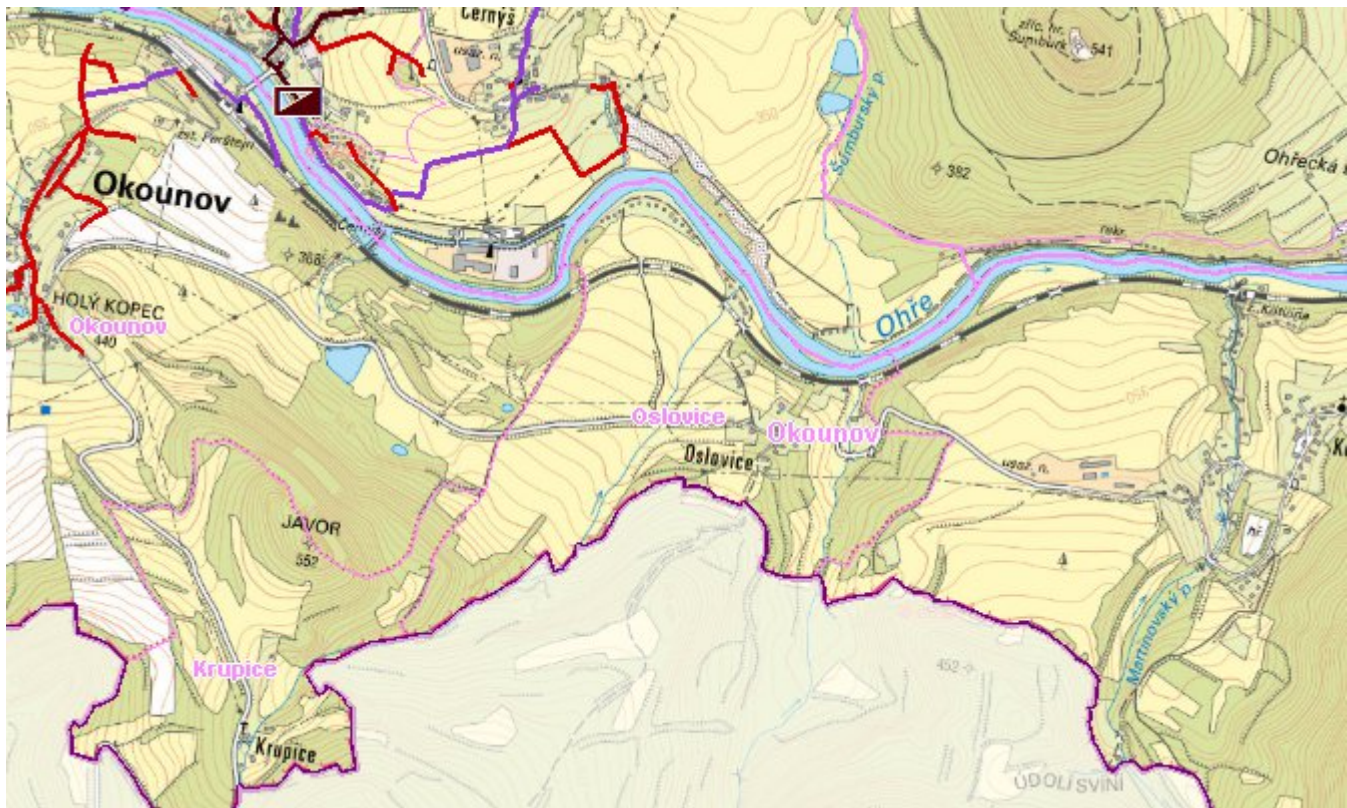
Dešťové vody jsou odváděny příkopy a propusty přímo do vodotečí.

D.3 Kanalizace – popis návrhového stavu

V Oslovicích se i nadále uvažuje s individuálním likvidováním splaškových vod. Jedná se o území s řídkou zástavbou a velkým podílem rekreace.

V cílovém roce 2030 budou veškeré odpadní vody akumulované v bezodtokových jímkách likvidovány na čistírně odpadních vod Klášterec nad Ohří.

Mapa



Bodové objekty

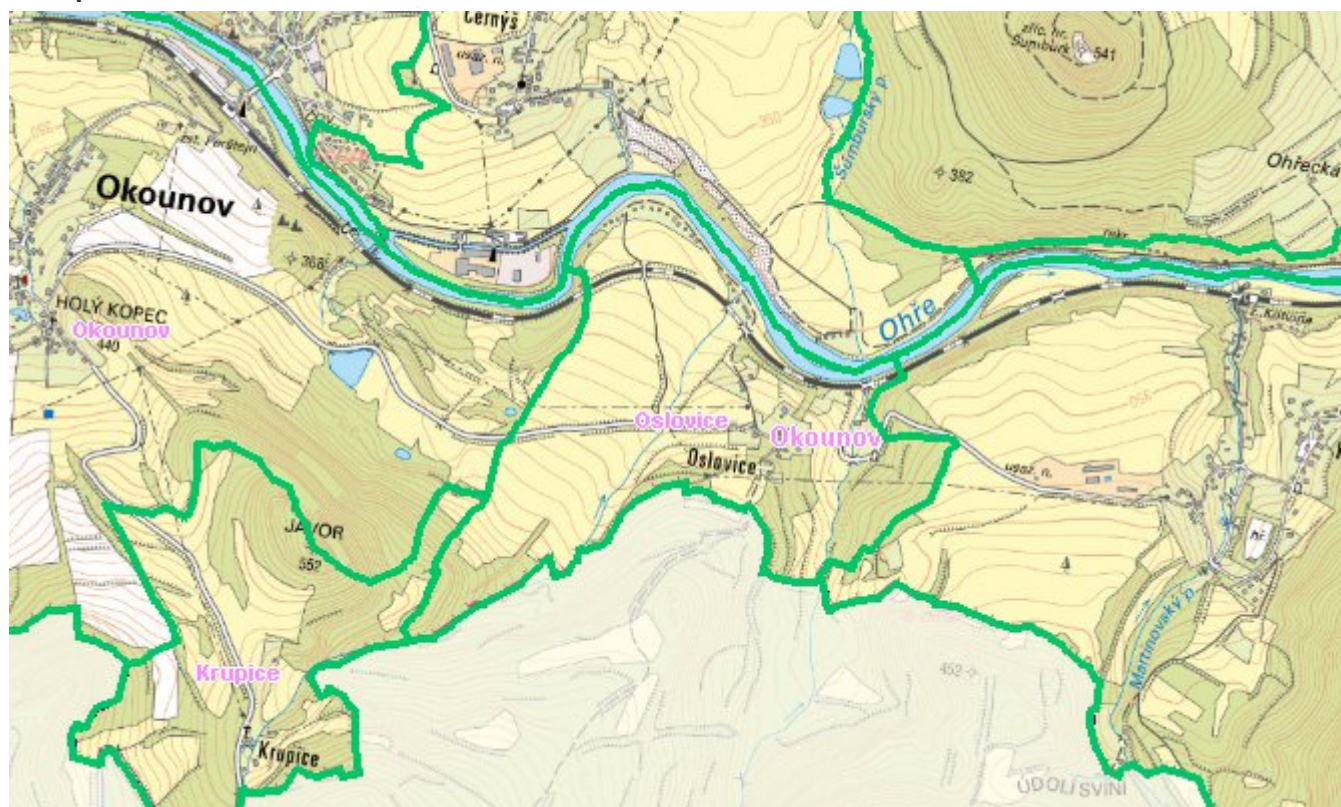
Ke kartě nejsou přiřazeny žádné bodové objekty typu kanalizace

E. EKONOMICKÁ ČÁST

Předpokládané investiční náklady v letech 2018 - 2030 [tis. Kč]

| Typ investice | | |
|---------------|------------|--------|
| Vodovody | Kanalizace | Celkem |
| 0,0 | 0,0 | 0,0 |

Mapa



F. VODOPRÁVNÍ ROZHODNUTÍ

| Vodoprávní úřad | ČJ | Popis rozhodnutí | Výroky | Datum vydání | Soubory |
|-----------------|----|------------------|--------|--------------|---------|
|-----------------|----|------------------|--------|--------------|---------|