

Okounov - CZ042.3503.4204.0078.03 - návrhový stav k připomínkám 2022

A. OBEC

Okounov

Číslo obce PRVKUK	0078
Kód obce PRVKUK	CZ042.3503.4204.0078
Kód obce	563269
Číslo ORP (ČSÚ) Název ORP	761 (4204) Kadaň



Členění obce

Úplný kód části obce PRVKUK	Název části obce	Kód části obce PRVKUK	Kód části obce RÚIAN
CZ042.3503.4204.0078.03	Krupice	10949	109495

B. CHARAKTERISTIKA OBCE

B.1 Základní informace o obci

Místní část obce Okounov - Krupice leží v jihozápadní části okresu Chomutov na jih od města Perštejna v nadmořské výšce 480 m n. m. Nad obcí (částí obce) je ochranné pásmo vodního zdroje pro obec Okounov. Územím protéká místní vodoteč, která náleží do povodí Ohře. Západním okrajem obce prochází hranice ochranného pásma přírodních léčivých zdrojů Korunní Kyselka. Do jižní části katastru zasahuje vojenské pásmo Doupov. Obec i v budoucnu bude mít charakter pouze rekreační.

B.2 Demografický vývoj

Bydlící obyvatelé	Počet bydlících obyvatel					
	2002	2005	2011	2018	2025	2030
trvale bydlící	1	1	2	2	2	2
přechodně bydlící	10	10	0	0	0	0
celkem	11	11	2	2	2	2

C. VODOVODY

C.1 Počet obyvatel připojených na vodovod

Počet připojených obyvatel					
2002	2005	2011	2018	2025	2030
0	0	0	0	0	0

C.2 Vodovody – popis stávajícího stavu

V obci není vybudovaný vodovod. Rekreační jsou zásobeni individuálně (studny). Jedná se o obec rekreačního charakteru. Nad obcí se nalézá zdroj vody pro obec Okounov.

C.3 Vodovody – popis návrhového stavu

Jedná se o obec rekreačního charakteru. S napojením na vodovod se neuvažuje.

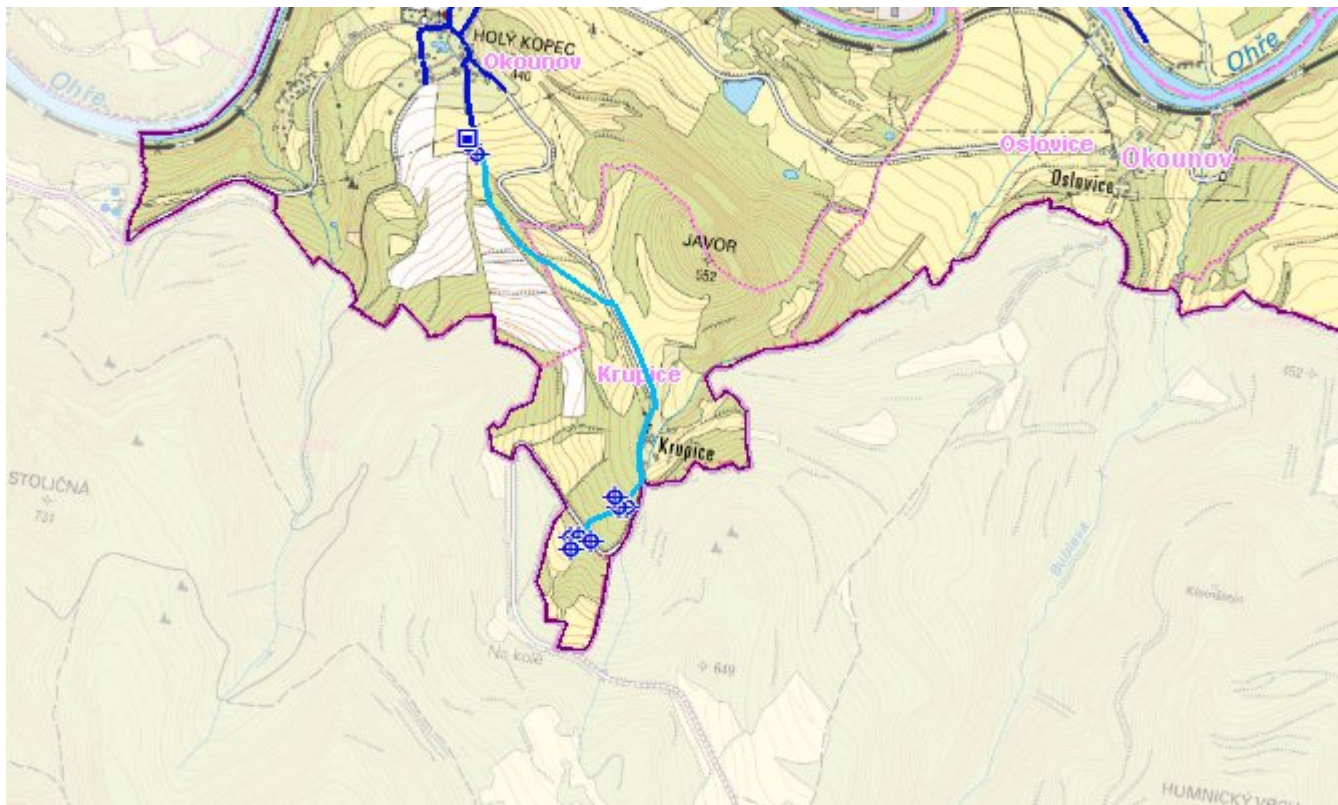
C.4 Nouzové zásobování vodou za krizové situace

Pro zajištění krizového zásobování pitnou vodou je vytipována lokalita Holedeč – vrty 8,9,10,11 a Valov v okrese Louny.

Nouzové zásobování **pitnou vodou** bude zajišťováno dopravou pitné vody v množství maximálně 15 l/den×obyvatele cisternami v rámci závodu Severočeské vodovody a kanalizace, a.s. Zásobení pitnou vodou bude doplňováno balenou vodou.

Nouzové zásobování **užitkovou vodou** bude zajišťováno z domovních studní. Při využívání zdrojů pro zásobení užitkovou vodou se bude postupovat podle pokynů územně příslušného hygienika.

Mapa



Bodové objekty

Ke kartě nejsou přiřazeny žádné bodové objekty typu vodovod

D. KANALIZACE A ČOV

D.1 Počet obyvatel připojených na ČOV

Počet připojených obyvatel					
2002	2005	2011	2018	2025	2030
0	0	0	0	0	0

D.2 Kanalizace – popis stávajícího stavu

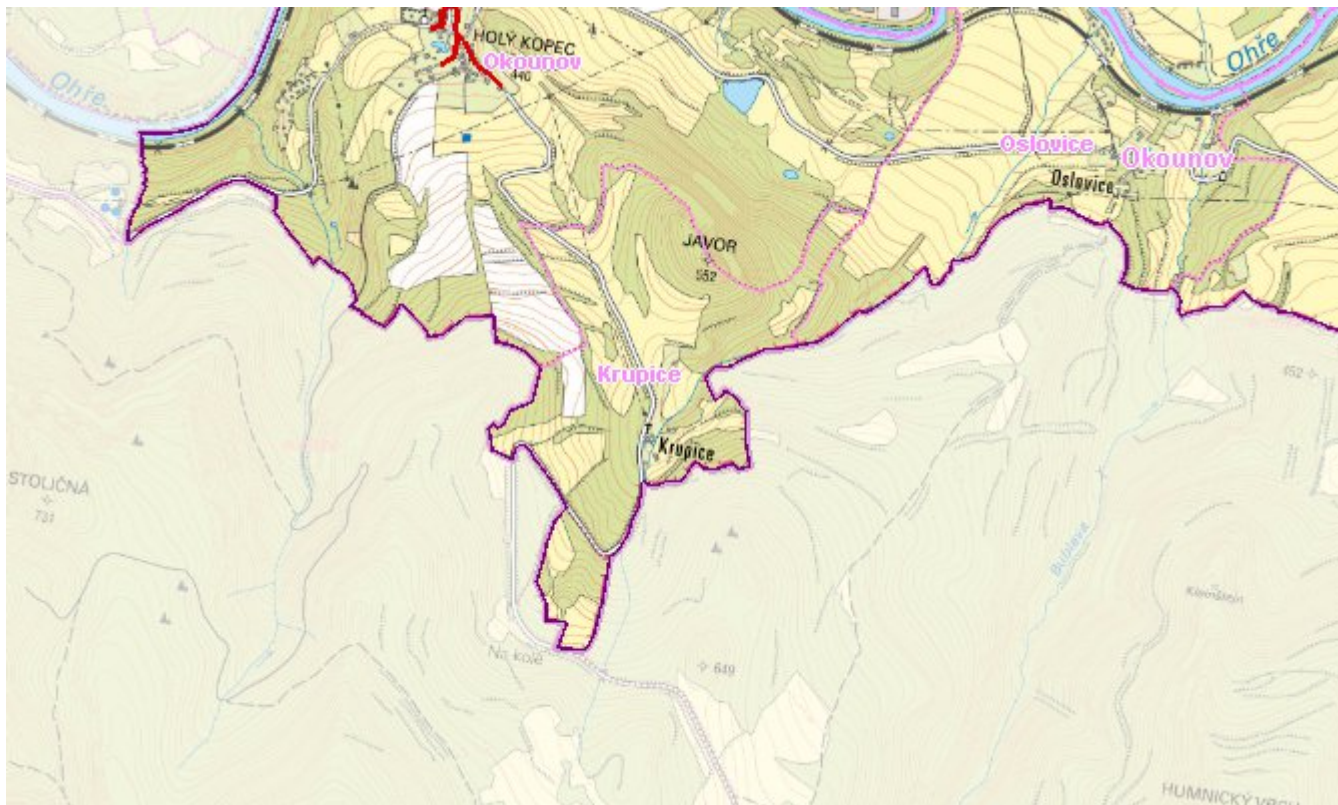
Obec Krupice nemá vybudovanou kanalizaci. Odpadní vody jsou likvidovány v bezodtokových jímkách s odvozem na ČOV.

Dešťové vody jsou odváděny po terénu přímo do místní vodoteče.

D.3 Kanalizace – popis návrhového stavu

V obci Krupice se i nadále uvažuje s individuálním likvidováním splaškových vod. Jedná se o území s řídkou zástavbou rekreačního charakteru.

Mapa



Bodové objekty

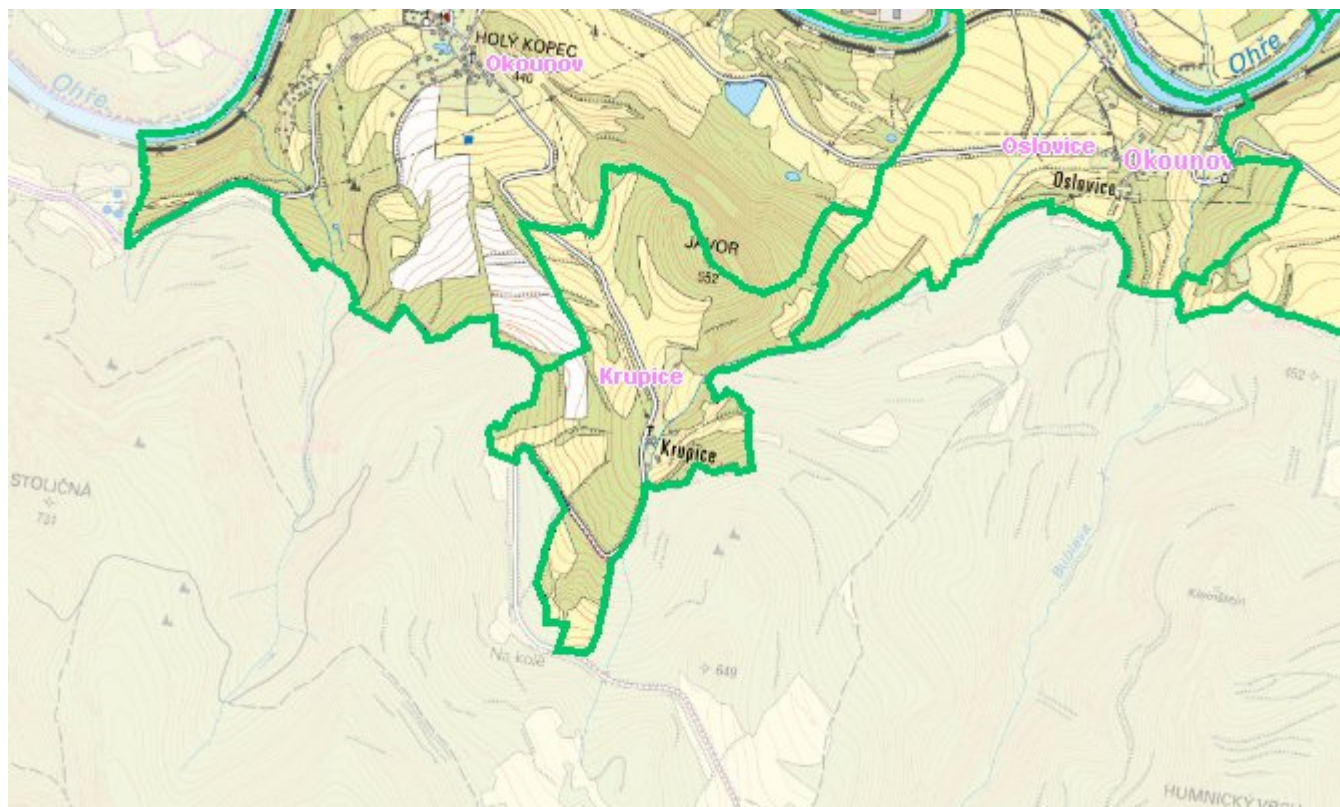
Ke kartě nejsou přiřazeny žádné bodové objekty typu kanalizace

E. EKONOMICKÁ ČÁST

Předpokládané investiční náklady v letech 2018 - 2030 [tis. Kč]

Typ investice		
Vodovody	Kanalizace	Celkem
0,0	0,0	0,0

Mapa



F. VODOPRÁVNÍ ROZHODNUTÍ

Vodoprávní úřad	ČJ	Popis rozhodnutí	Výroky	Datum vydání	Soubory
-----------------	----	------------------	--------	--------------	---------