

Měděnec - CZ042.3503.4204.0077.04 - návrhový stav k připomínkám 2022

A. OBEC

Měděnec

Číslo obce PRVKUK	0077
Kód obce PRVKUK	CZ042.3503.4204.0077
Kód obce	563226
Číslo ORP (ČSÚ) Název ORP	761 (4204) Kadaň



Členění obce

Úplný kód části obce PRVKUK	Název části obce	Kód části obce PRVKUK	Kód části obce RÚIAN
CZ042.3503.4204.0077.04	Kamenné	09253	92533

B. CHARAKTERISTIKA OBCE

B.1 Základní informace o obci

Místní část obce Měděnec - Kamenné leží severozápadně od města Klášterce nad Ohří v nadmořské výšce 650 - 720 m n.m. Zástavba je rozptýlená podél místní komunikace. Je to obec převážně rekreační. Obcí protéká místní potok náležející do povodí Ohře a leží v CHOPAV Krušné hory a v navrhované CHKO Střední Poohří.

B.2 Demografický vývoj

Bydlící obyvatelé	Počet bydlících obyvatel					
	2002	2005	2011	2018	2025	2030
trvale bydlící	4	3	3	4	4	4
přechodně bydlící	78	78	67	78	78	78
celkem	82	81	70	82	82	82

C. VODOVODY

C.1 Počet obyvatel připojených na vodovod

Počet připojených obyvatel					
2002	2005	2011	2018	2025	2030
0	0	0	0	0	0

C.2 Vodovody – popis stávajícího stavu

Obec Kamenné nemá vybudovaný vodovod. Obyvatelé jsou zásobeni individuálně.

C.3 Vodovody – popis návrhového stavu

V obci Kamenné i nadále uvažuje s individuálním zásobením pitnou vodou. S napojením na vodovod se neuvažuje.

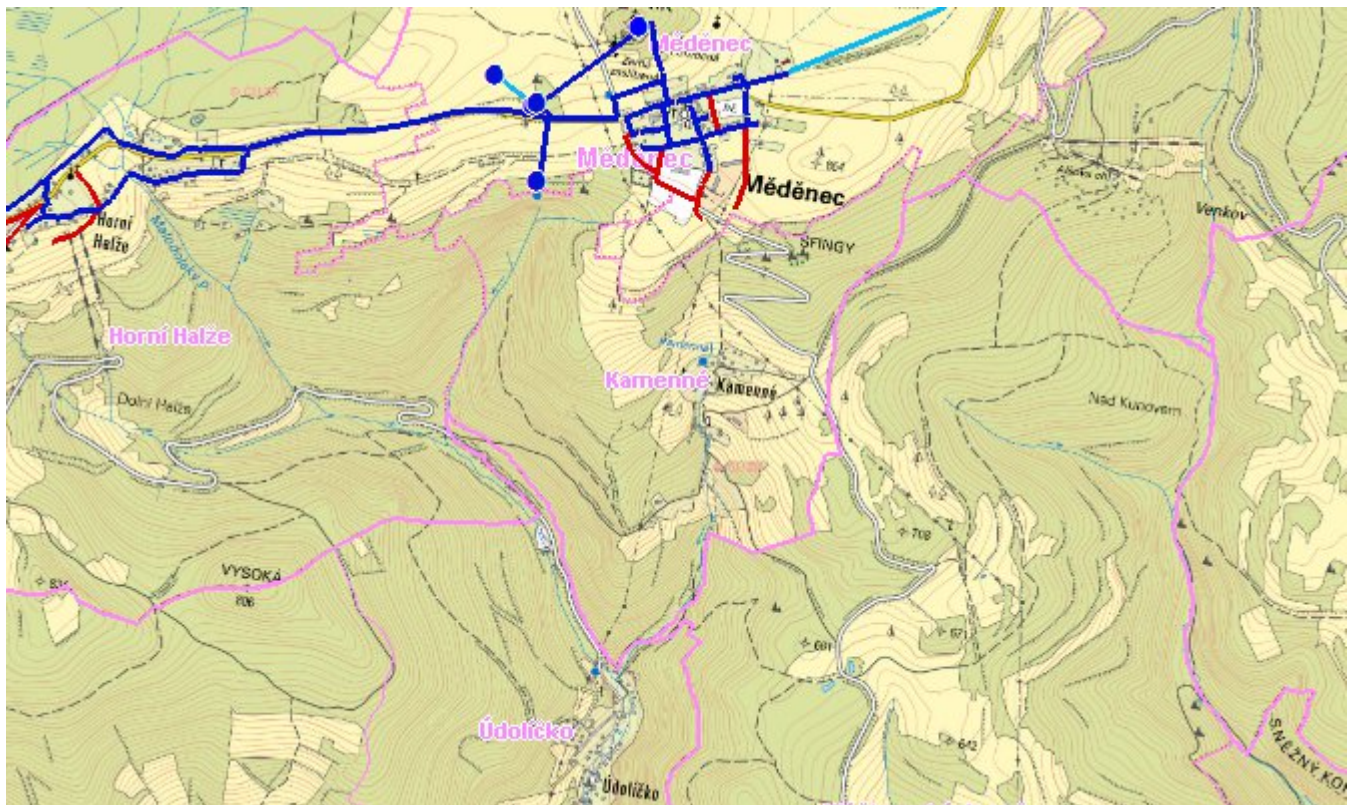
C.4 Nouzové zásobování vodou za krizové situace

Pro zajištění krizového zásobování pitnou vodou je vytipována lokalita Holedeč – vrty 8,9,10,11 a Valov v okrese Louny.

Nouzové zásobování **pitnou vodou** bude zajišťováno dopravou pitné vody v množství maximálně 15 l/den×obyvatele cisternami v rámci závodu Severočeské vodovody a kanalizace, a.s. Zásobení pitnou vodou bude doplňováno balenou vodou.

Nouzové zásobování **užitkovou vodou** bude zajišťováno z domovních studní. Při využívání zdrojů pro zásobení užitkovou vodou se bude postupovat podle pokynů územně příslušného hygienika.

Mapa



Bodové objekty

Ke kartě nejsou přiřazeny žádné bodové objekty typu vodovod

D. KANALIZACE A ČOV

D.1 Počet obyvatel připojených na ČOV

Počet připojených obyvatel					
2002	2005	2011	2018	2025	2030
0	0	0	0	0	0

D.2 Kanalizace – popis stávajícího stavu

Obec nemá vybudovanou kanalizaci. Odpadní vody jsou likvidovány v bezodtokových jímkách s odvozem na ČOV Kovářská – 100 % obyvatel.

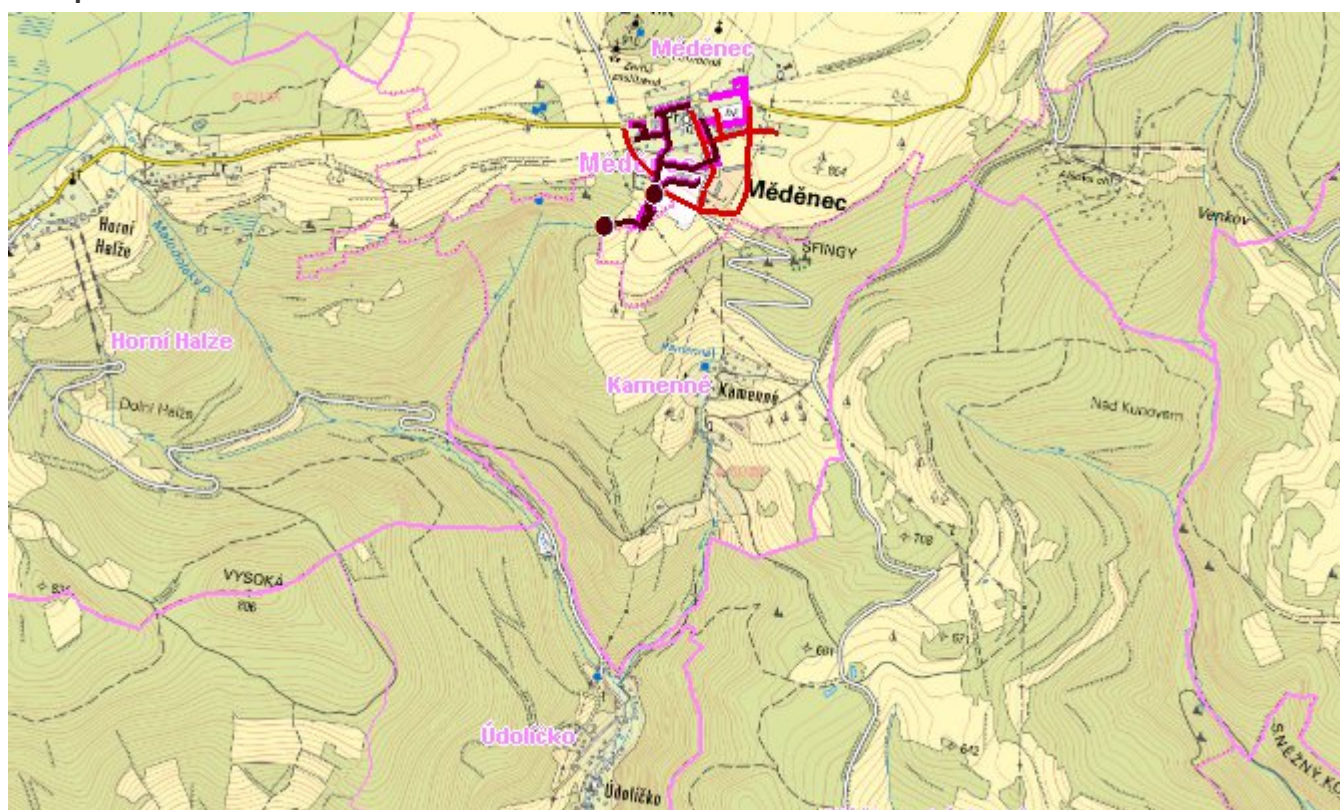
D.3 Kanalizace – popis návrhového stavu

V obci Kamenné se i nadále uvažuje s lokálním likvidováním splaškových vod. Jedná se o území s řídkou zástavbou a nízkým počtem stálých obyvatel.

V cílovém roce 2030 budou veškeré odpadní vody akumulované v bezodtokových jímkách likvidovány na čistírně odpadních vod Kovářská.

Na základě Studie zpracované v r. 2015 pro Ústecký kraj byla obec zařazena do programu Čištění odpadních vod horských obcí v Ústeckém kraji. Podrobnější informace o studii, zabývající se touto tematikou, jsou zahrnuty do zprávy A.2. Popis nadobecních systémů vodovodů a kanalizací v kraji.

Mapa



Bodové objekty

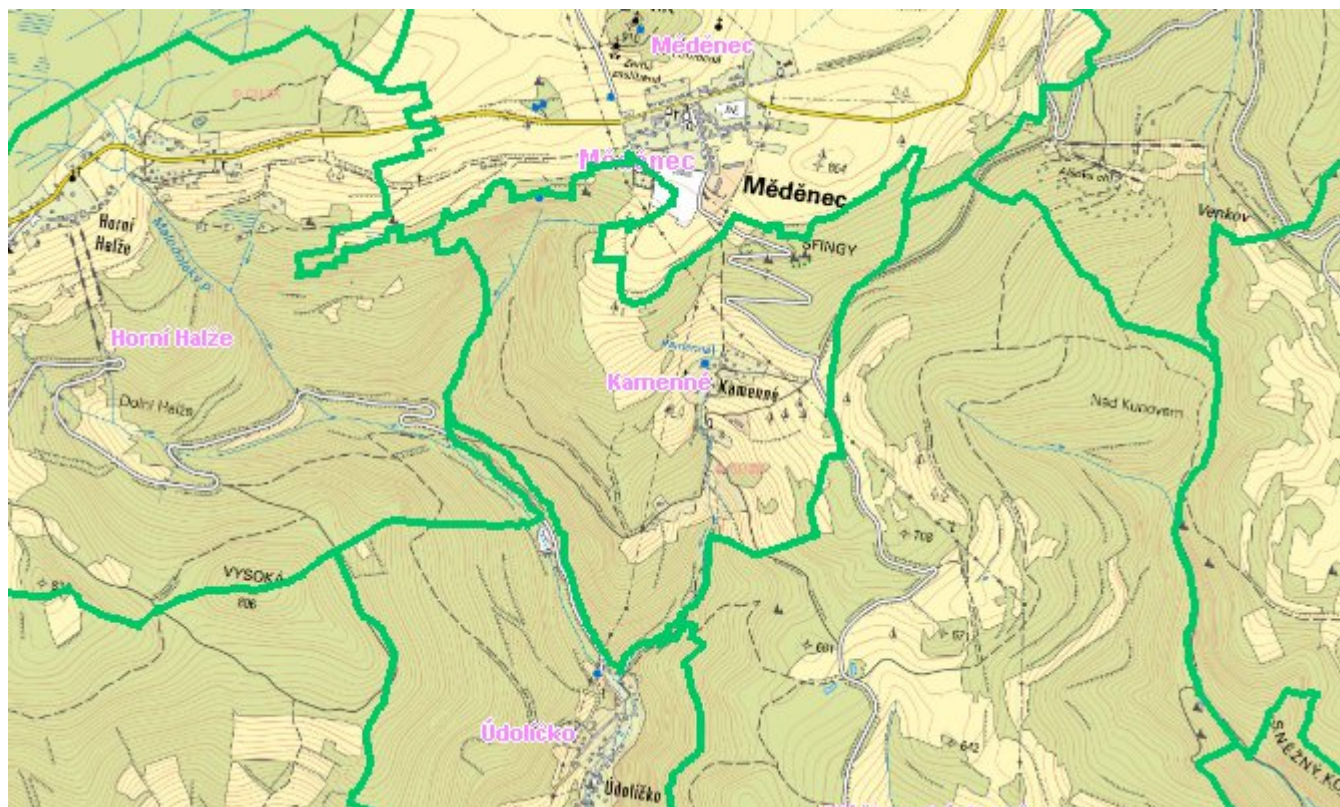
Ke kartě nejsou přiřazeny žádné bodové objekty typu kanalizace

E. EKONOMICKÁ ČÁST

Předpokládané investiční náklady v letech 2018 - 2030 [tis. Kč]

Typ investice		
Vodovody	Kanalizace	Celkem
0,0	0,0	0,0

Mapa



F. VODOPRÁVNÍ ROZHODNUTÍ

Vodoprávní úřad	ČJ	Popis rozhodnutí	Výroky	Datum vydání	Soubory
-----------------	----	------------------	--------	--------------	---------