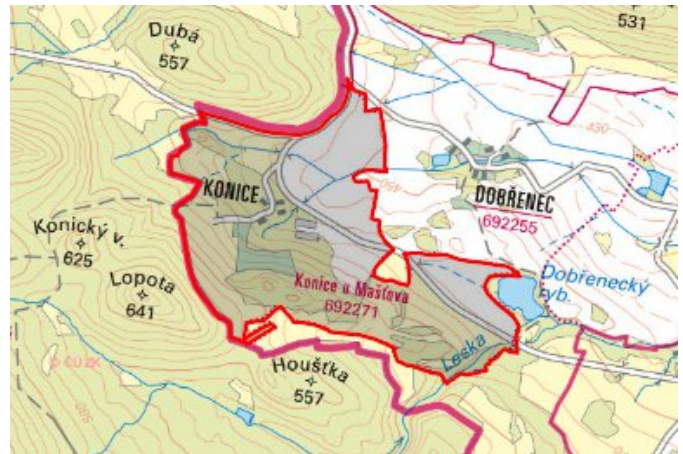


Maštov - CZ042.3503.4204.0076.03

A. OBEC

Maštov

Číslo obce PRVKUK	0076
Kód obce PRVKUK	CZ042.3503.4204.0076
Kód obce	563218
Číslo ORP (ČSÚ) Název ORP	761 (4204) Kadaň



Členění obce

Úplný kód části obce PRVKUK	Název části obce	Kód části obce PRVKUK	Kód části obce RÚIAN
CZ042.3503.4204.0076.03	Konice	09227	92274

B. CHARAKTERISTIKA OBCE

B.1 Základní informace o obci

Místní část obce Maštov - Konice leží v jižním cípu okresu Chomutov, jižně od Kadaně v nadmořských výškách 470 - 480 m n.m. Zástavba je rozptýlená, nachází se zde zemědělský areál. Obcí protéká bezejmenná vodoteč, která spolu s Dobřeneckým potokem, náleží do povodí Ohře. Na území obce je rybník o rozloze cca 8 ha. Obec se nachází v Přírodním parku Doupovská pahorkatina.

B.2 Demografický vývoj

Bydlící obyvatelé	Počet bydlících obyvatel					
	2002	2005	2011	2018	2025	2030
trvale bydlící	4	4	1	1	1	1
přechodně bydlící	8	8	0	0	0	0
celkem	12	12	1	1	1	1

C. VODOVODY

C.1 Počet obyvatel připojených na vodovod

Počet připojených obyvatel					
2002	2005	2011	2018	2025	2030
4	4	4	1	1	1

C.2 Vodovody – popis stávajícího stavu

Obec Konice je zásobována pitnou vodou ze skupinového vodovodu Chomutov-Jirkov-Kadaň OP-SK.CV.001, vodovodem OP-SK.CV.001.75. Zdrojem vody je odbočka na gravitačním přívodu do VDJ Mašřov 1 x 350 m³ (425,00 / 421,00 m n.m.), který je zásobován z prameniště Konice. Majitelem vodovodu je SVS a.s. a provozovatelem jsou Severočeské vodovody a kanalizace, a.s.

C.3 Vodovody – popis návrhového stavu

Vodovod je v dobrém technickém stavu a bez větších provozních problémů.

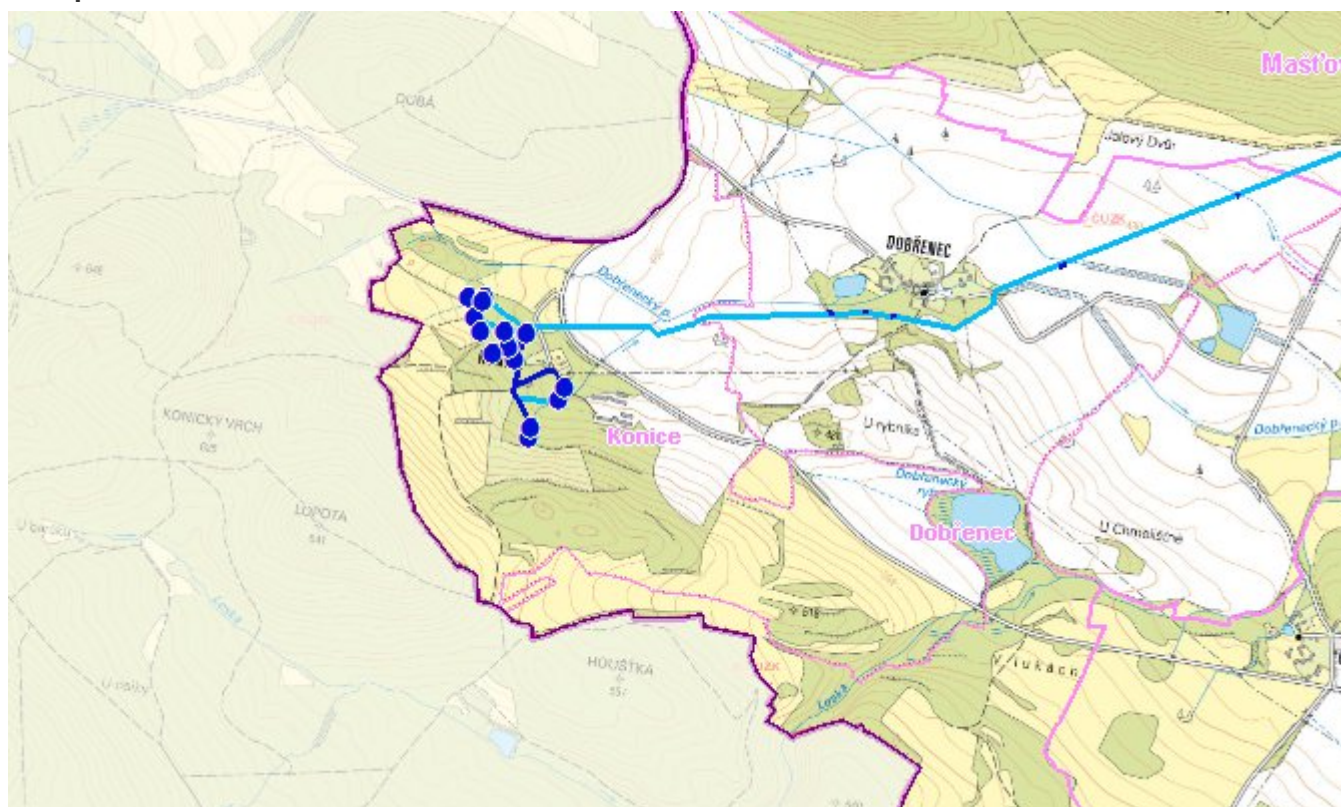
C.4 Nouzové zásobování vodou za krizové situace

Pro zajištění krizového zásobování pitnou vodou je vtypována lokalita Holedeč – vrty 8,9,10,11 a Valov v okrese Louny.

Nouzové zásobování **pitnou vodou** bude zajišťováno dopravou pitné vody v množství maximálně 15 l/den×obyvatele cisternami v rámci závodu Severočeské vodovody a kanalizace, a.s. Zásobení pitnou vodou bude doplňováno balenou vodou.

Nouzové zásobování **užitkovou vodou** bude zajišťováno z vodovodu pro veřejnou potřebu. Při využívání zdrojů pro zásobení užitkovou vodou se bude postupovat podle pokynů územně příslušného hygienika.

Mapa



Bodové objekty

Typ	Stav	Identifikátor	Popis	Objem	Objem - popis	Usnesení
Vodní zdroj	Stav	Konice S3-1	ZD Konice ZD.CV 001/18			PRVK\2021
Vodní zdroj	Stav	Konice J5-6	ZD Konice ZD.CV 001/17			PRVK\2021
Vodní zdroj	Stav	Konice S3	ZD Konice ZD.CV 001/18			PRVK\2021
Vodní zdroj	Stav	Konice HV1	ZD Konice ZD.CV 001/16			PRVK\2021
Vodní zdroj	Stav	Konice HV2	ZD Konice ZD.CV 001/19			PRVK\2021
Vodní zdroj	Stav	Konice S4-1	ZD Konice ZD.CV 001/19			PRVK\2021
Vodní zdroj	Stav	Konice S1	ZD Konice ZD.CV 001/16			PRVK\2021
Vodní zdroj	Stav	Konice S1-2	ZD Konice ZD.CV 001/16			PRVK\2021
Vodní zdroj	Stav	Konice S4	ZD Konice ZD.CV 001/19			PRVK\2021
Vodní zdroj	Stav	Konice S2-2	ZD Konice ZD.CV 001/18			PRVK\2021
Vodní zdroj	Stav	Konice S3-2	ZD Konice ZD.CV 001/18			PRVK\2021
Vodní zdroj	Stav	Konice S1-1	ZD Konice ZD.CV 001/16			PRVK\2021
Vodní zdroj	Stav	Konice S2	ZD Konice ZD.CV 001/18			PRVK\2021
Vodní zdroj	Stav	Konice S2-1	ZD Konice ZD.CV 001/18			PRVK\2021
Čerpací stanice	Stav	CS.CV 001/6	ČS Konice CS.CV 001/6			PRVK\2021

D. KANALIZACE A ČOV

D.1 Počet obyvatel připojených na ČOV

Počet připojených obyvatel					
2002	2005	2011	2018	2025	2030
0	0	0	0	0	0

D.2 Kanalizace – popis stávajícího stavu

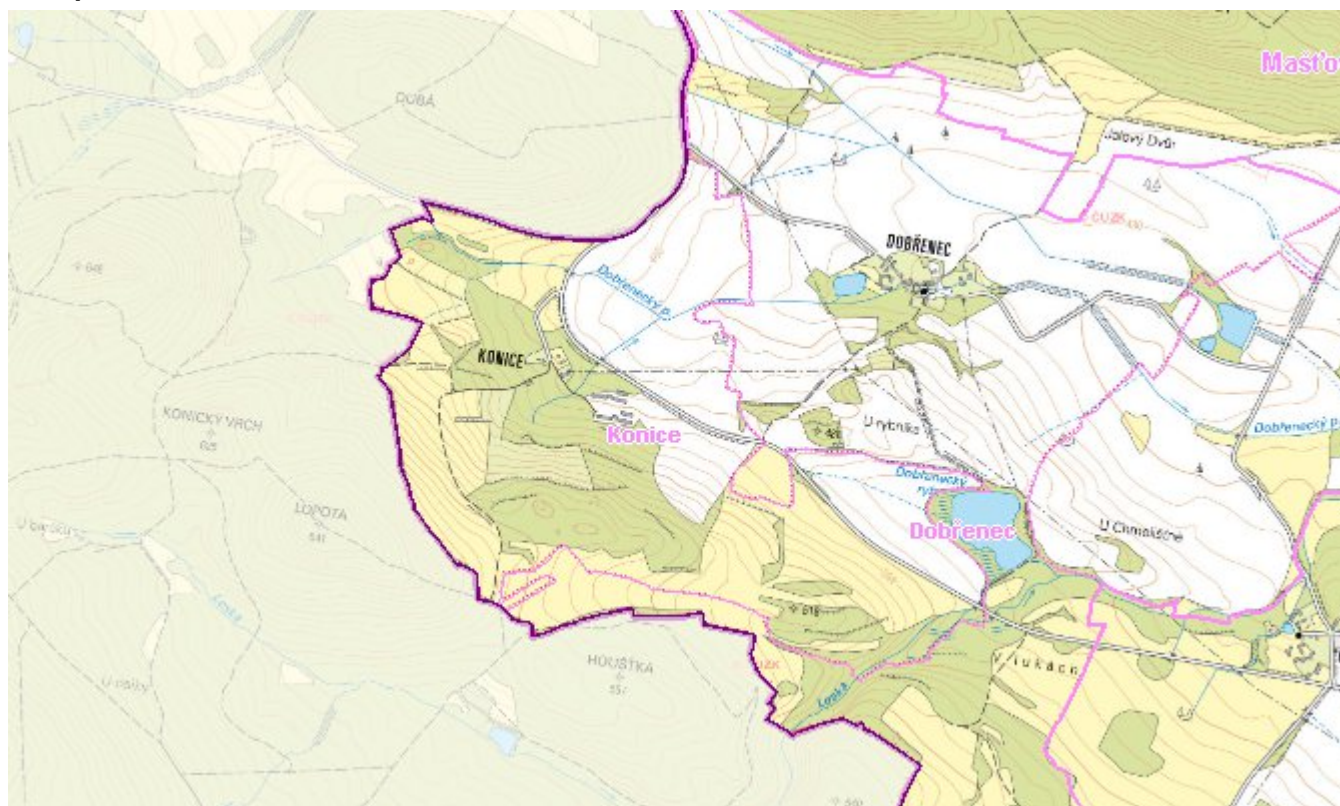
V Konicích není v současnosti vybudovaný systém kanalizace. Odpadní vody jsou likvidovány v bezodtokových jímkách s následným vyvážením na ČOV Radonice – 100%. Dešťové vody jsou odváděny příkopy a propustky přímo do potoka.

D.3 Kanalizace – popis návrhového stavu

I nadále se uvažuje s individuálním likvidováním splaškových vod. Jedná se o obec s nízkým počtem stálých obyvatel.

V cílovém roce 2030 budou veškeré odpadní vody akumulované v bezodtokových jímkách likvidovány na čistírně odpadních vod Radonice.

Mapa



Bodové objekty

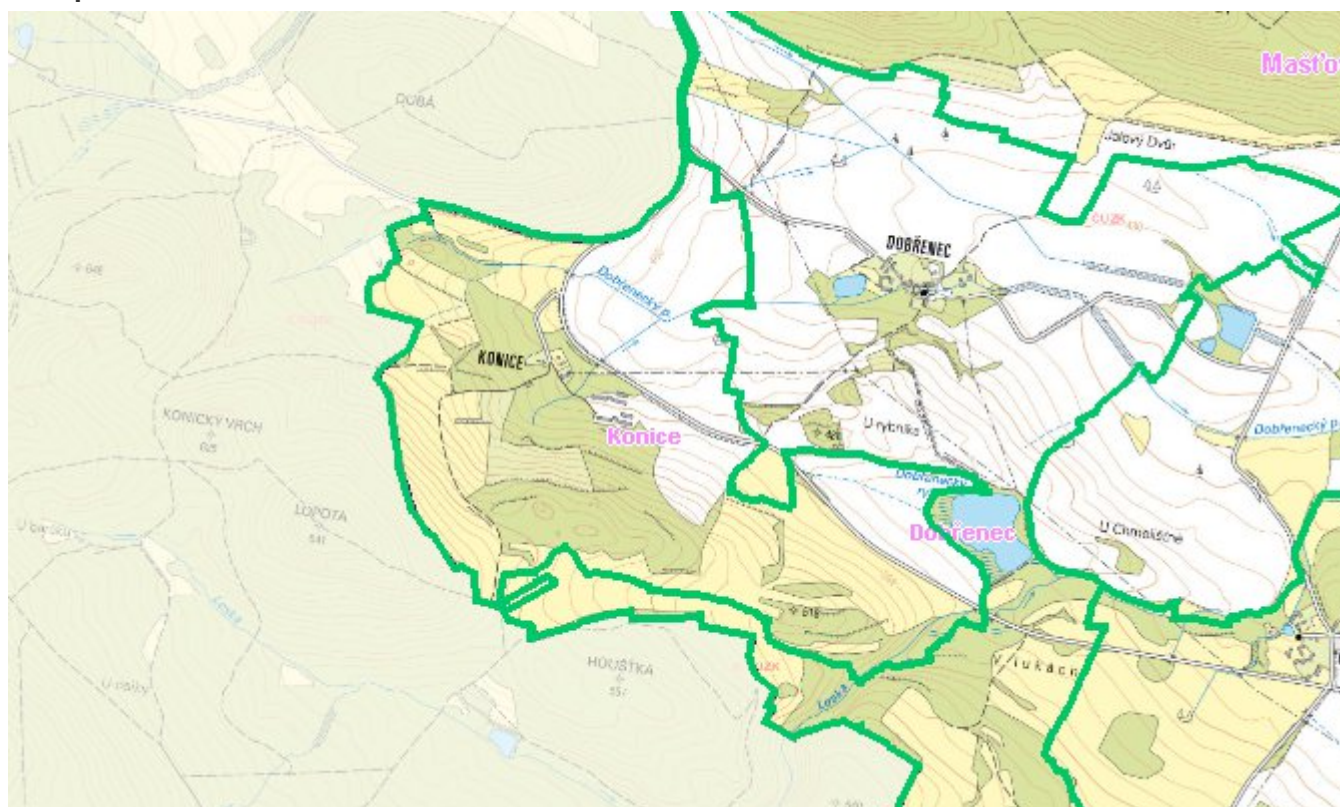
Ke kartě nejsou přiřazeny žádné bodové objekty typu kanalizace

E. EKONOMICKÁ ČÁST

Předpokládané investiční náklady v letech 2018 - 2030 [tis. Kč]

Typ investice		
Vodovody	Kanalizace	Celkem
0,0	0,0	0,0

Mapa



F. VODOPRÁVNÍ ROZHODNUTÍ

Vodoprávní úřad	Čj	Popis rozhodnutí	Výroky	Datum vydání	Soubory
Ústecký kraj	2978/ZPZ/2013/A-77	VD Sedlec, akumulace a manipulační řád	Nakládání s vodami , Další opatření vodoprávního úřadu	14. 10. 2013	PDF
Ústecký kraj	KUUK/027824/2020/ZPZ	změna dokončené stavbyx	Stavební povolení k vodním dílům	7. 2. 2020	PDF