

Ohníč - CZ042.3509.4201.0007.04 - návrhový stav k připomínkám 2022

A. OBEC

Ohníč

Číslo obce PRVKUK	0007
Kód obce PRVKUK	CZ042.3509.4201.0007
Kód obce	567761
Číslo ORP (ČSÚ) Název ORP	906 (4201) Bílina



Členění obce

Úplný kód části obce PRVKUK	Název části obce	Kód části obce PRVKUK	Kód části obce RÚIAN
CZ042.3509.4201.0007.04	Němečky	40934	409341

B. CHARAKTERISTIKA OBCE

B.1 Základní informace o obci

Němečky leží na úpatí Českého středohoří v ochranném pásmu přírodních léčivých zdrojů Teplice - stupeň II.C v údolí řeky Bíliny. Zástavba je tvořena rodinnými a bytovými domy podél komunikací. Obec se rozkládá v nadmořské výšce 250 – 260 m n. m. Obec náleží do povodí Ohře. Nárůst obyvatelstva se nepředpokládá. V obci jsou malé pracovní příležitosti.

B.2 Demografický vývoj

Bydlící obyvatelé	Počet bydlících obyvatel					
	2002	2005	2011	2018	2025	2030
trvale bydlící	158	158	156	152	153	155
přechodně bydlící	54	54	0	0	0	0
celkem	212	212	156	152	153	155

C. VODOVODY

C.1 Počet obyvatel připojených na vodovod

Počet připojených obyvatel					
2002	2005	2011	2018	2025	2030
152	152	152	152	153	155

C.2 Vodovody – popis stávajícího stavu

Obec Němečky je zásobována pitnou vodou z místního vodovodu Ohníč M-TP.042 vodovodem M-TP.042.2. Zdrojem vody je vrtaná studna. Obec je zásobována cyklickým čerpáním z této studny, nepotřebné množství je čerpáno do přerušovací komory – 1 x 10 m³ (max. hl. 253 m n. m.) a při jejím naplnění do VDJ Ohníč 2 x 150 m³ (264,70 / 268,00 m n. m.), který slouží k vyrovnání spotřeby v obci. Majitelem a provozovatelem vodárenského zařízení je obec Ohníč.

C.3 Vodovody – popis návrhového stavu

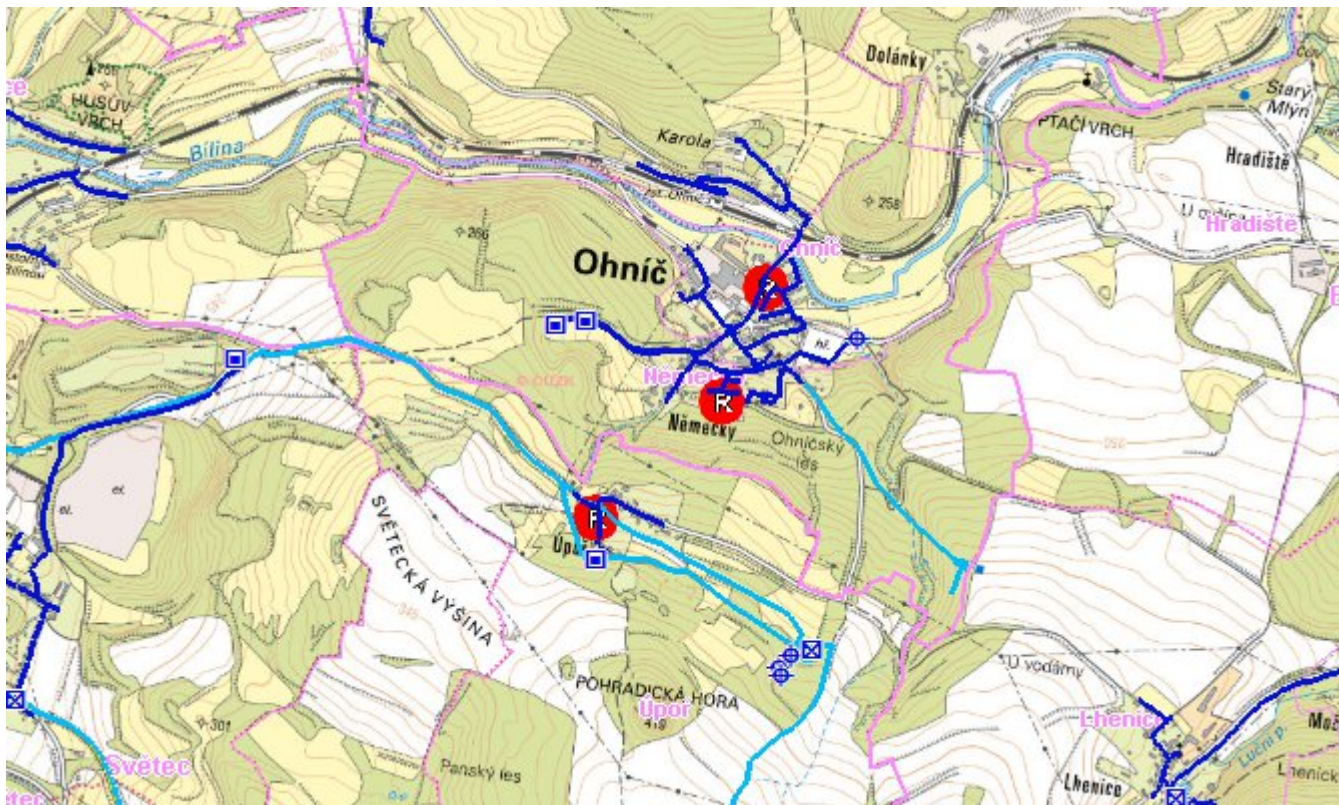
S ohledem na vysoký podíl vody nefakturované a specifické úniky vody z potrubí se v obci Němečky předpokládá do roku 2030 provedení opatření, která povedou ke snížení podílu vody nefakturované na celkové spotřebě vody. Před rozhodnutím o přípravě rekonstrukce bude nutné posoudit příčiny vyšších hodnot vody nefakturované a prověřit technický a provozní stav rozvodné sítě a případně navrhnout rekonstrukci rozvodné sítě. Objem investičních nákladů, který je potřebný na realizaci těchto opatření je vyjádřen formou návrhu rekonstrukce rozvodné sítě v obci.

C.4 Nouzové zásobování vodou za krizové situace

Pro zajištění krizového zásobování pitnou vodou je vytipována lokalita Staré Fláje a Dubí - štola. Nouzové zásobování **pitnou vodou** bude zajišťováno dopravou pitné vody v množství maximálně 15 l/den x obyvatele cisternami v rámci závodu Severočeské vodovody a kanalizace, a.s. Nouzové zásobení pitnou vodou bude možno doplňovat balenou vodou.

Nouzové zásobování **užitkovou vodou** bude zajišťováno z veřejného vodovodu. Při využívání zdrojů pro zásobení užitkovou vodou se bude postupovat podle pokynů územně příslušného hygienika.

Mapa



Bodové objekty

Ke kartě nejsou přiřazeny žádné bodové objekty typu vodovod

D. KANALIZACE A ČOV

D.1 Počet obyvatel připojených na ČOV

Počet připojených obyvatel					
2002	2005	2011	2018	2025	2030
158	158	158	152	153	155

D.2 Kanalizace – popis stávajícího stavu

Obec Němečky má vybudovanou jednotnou kanalizaci (K-TP.006.2-J.C) ukončenou na ČOV Ohnič. Potrubí je z betonových trub DN300 v celk. délce cca 1,3 km. Kanalizační síť je napojena na kanalizační síť obce Ohnič.

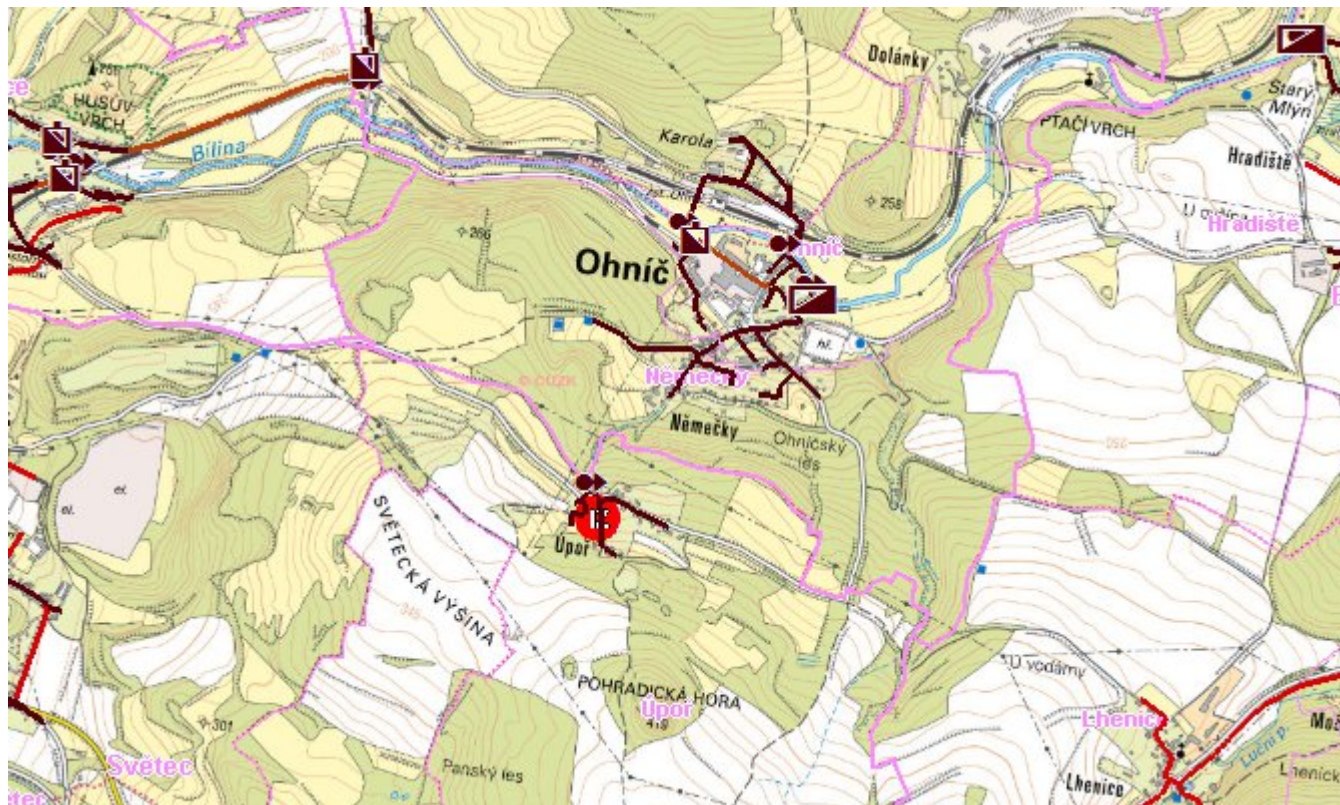
Na kanalizaci a ČOV je napojeno 100% obyvatel. Dešťové vody jsou odváděny jednotnou kanalizační sítí. Majitelem i provozovatelem kanalizace je obec Ohnič

D.3 Kanalizace – popis návrhového stavu

Obec je vybavena dostatečně rozvinutou kanalizační sítí.

V cílovém roce 2030 zůstane zachován stávající způsob likvidace odpadních vod.

Mapa



Bodové objekty

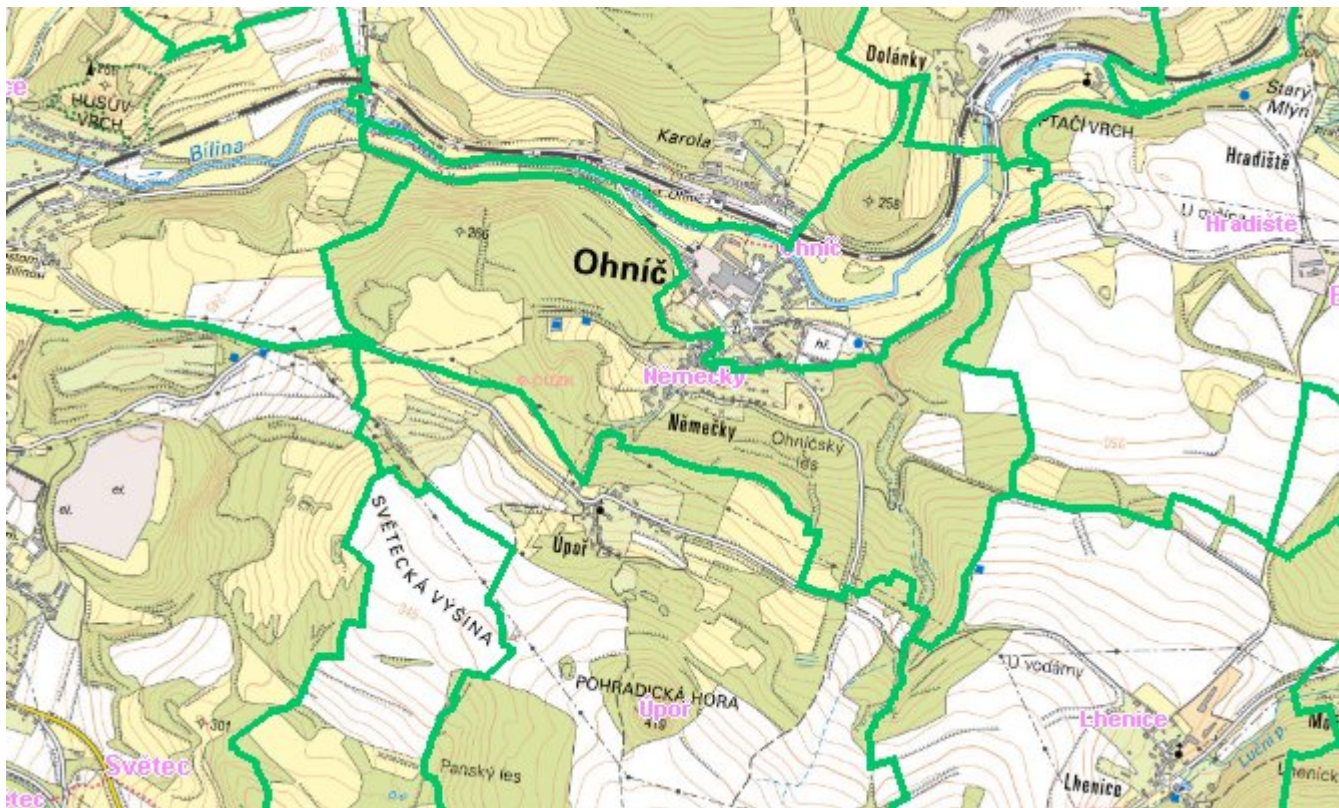
Ke kartě nejsou přiřazeny žádné bodové objekty typu kanalizace

E. EKONOMICKÁ ČÁST

Předpokládané investiční náklady v letech 2018 - 2030 [tis. Kč]

Typ investice		
Vodovody	Kanalizace	Celkem
728,0	0,0	728,0

Mapa



F. VODOPRÁVNÍ ROZHODNUTÍ

Vodoprávní úřad	Čj	Popis rozhodnutí	Výroky	Datum vydání	Soubory
Bílina	MUBI 1643/2020	Vybudování šterkové přehrážky v korytě toku bezejmenného pravostranného přítoku Bíliny, Ohnič (IDVT 010232874), sloužící k retenci splavenin, a tím k zamezení zanášení zatrubněného úseku toku v obci Ohnič.	Nakládání s vodami , Stavební povolení k vodním dílům	30. 1. 2020	PDF
Bílina	MUBI 1326/2020	povolení ke stavbě vodního díla podle ustanovení § 112 odst. 1 stavebního zákona " VD Tuchlovský rybník, Křemýž - rekonstrukce vodního díla " (dále jen „stavba“) na pozemcích p.č. 88, 89, 86/1, 91/1, 95/3, 95/2 a st.p.č. 248, 249 a 250	Stavební povolení k vodním dílům	10. 1. 2020	PDF