

# Kadaň - CZ042.3503.4204.0070.05 - návrhový stav k připomínkám 2022

## A. OBEC

Kadaň

Číslo obce PRVKUK	0070
Kód obce PRVKUK	CZ042.3503.4204.0070
Kód obce	563102
Číslo ORP (ČSÚ) Název ORP	761 (4204) Kadaň



## Členění obce

Úplný kód části obce PRVKUK	Název části obce	Kód části obce PRVKUK	Kód části obce RÚIAN
CZ042.3503.4204.0070.05	Nová Víska	40794	407941

## B. CHARAKTERISTIKA OBCE

### B.1 Základní informace o obci

Místní část obce Kadaň - Nová Víska leží severně od Kadaně v nadmořských výškách 408 - 430 m n.m. Zástavba obce je rozptýlená. Obec náleží do povodí Ohře, nachází se v Přírodním parku Údolí Pruněřovského potoka a v CHOPAV Krušné hory.

### B.2 Demografický vývoj

Bydlící obyvatelé	Počet bydlících obyvatel					
	2002	2005	2011	2018	2025	2030
trvale bydlící	10	9	11	6	6	6
přechodně bydlící	0	0	1	1	1	1
<b>celkem</b>	<b>10</b>	<b>9</b>	<b>12</b>	<b>7</b>	<b>7</b>	<b>7</b>

## C. VODOVODY

### C.1 Počet obyvatel připojených na vodovod

Počet připojených obyvatel					
2002	2005	2011	2018	2025	2030
10	9	8	7	7	7

### C.2 Vodovody – popis stávajícího stavu

Obec Nová Víska je zásobována pitnou vodou z oblastního vodovodu OP-OF-OZ, místním vodovodem OP-M.CV.008. Majitelem vodovodu je SVS a.s. a provozovatelem jsou Severočeské vodovody a kanalizace, a.s.

### C.3 Vodovody – popis návrhového stavu

Vodovod je v dobrém technickém stavu a bez větších provozních problémů.

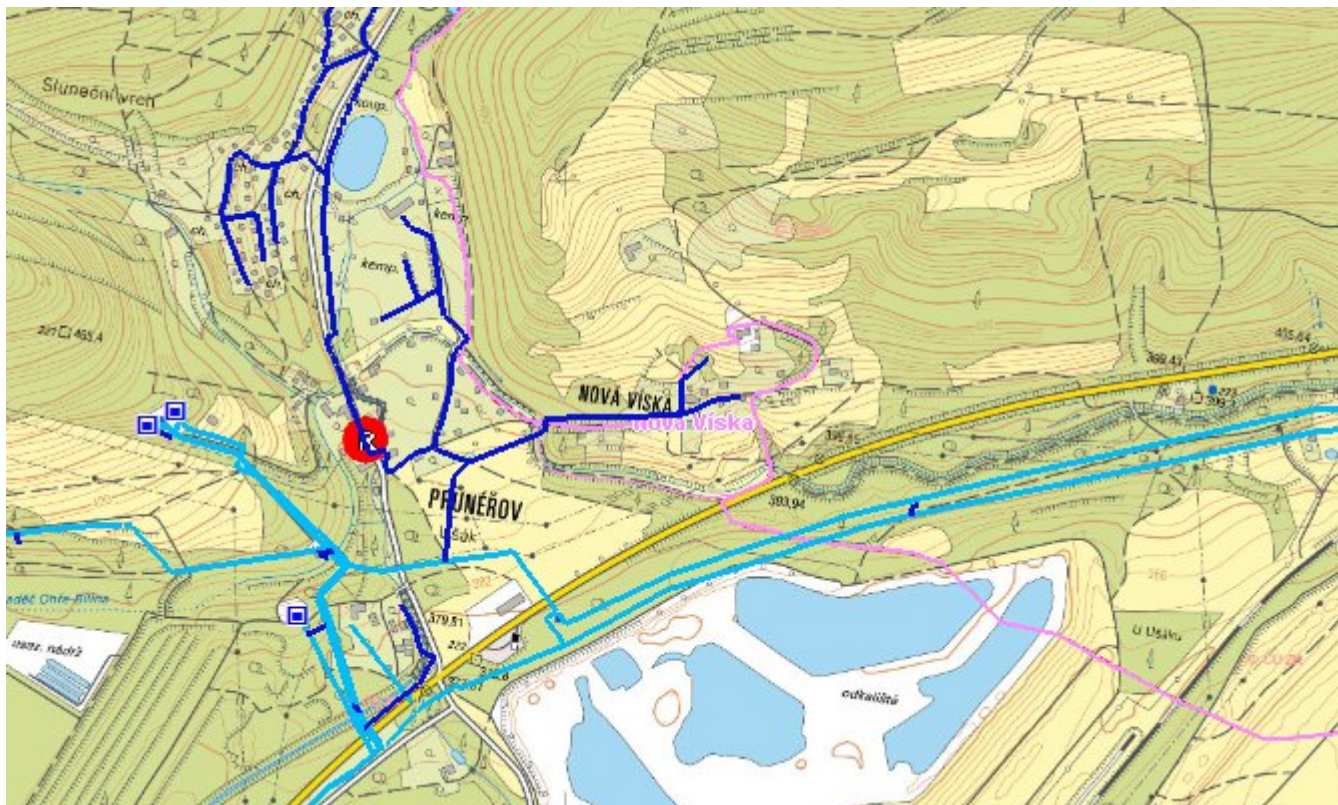
### C.4 Nouzové zásobování vodou za krizové situace

Pro zajištění krizového zásobování pitnou vodou je vytipována lokalita Holedeč – vrty 8,9,10,11 a Valov v okrese Louny.

Nouzové zásobování **pitnou vodou** bude zajišťováno dopravou pitné vody v množství maximálně 15 l/den×obyvatele cisternami v rámci závodu Severočeské vodovody a kanalizace, a.s. Zásobení pitnou vodou bude doplňováno balenou vodou.

Nouzové zásobování **užitkovou vodou** bude zajišťováno z vodovodu pro veřejnou potřebu. Při využívání zdrojů pro zásobení užitkovou vodou se bude postupovat podle pokynů územně příslušného hygienika.

# Mapa



## Bodové objekty

Typ	Stav	Identifikátor	Popis	Objem	Objem - popis	Usnesení
Vodojem zemní	Stav	VDJ.CV 001/30	VDJ Kadaň VDJ.CV 001/30	1000	1x1000 m3	PRVK\2021
Vodojem zemní	Stav	VDJ.CV 001/31	VDJ Kadaň VDJ.CV 001/31	1000	1x1000 m3	PRVK\2021

## D. KANALIZACE A ČOV

### D.1 Počet obyvatel připojených na ČOV

Počet připojených obyvatel					
2002	2005	2011	2018	2025	2030
0	0	0	0	0	0

### D.2 Kanalizace – popis stávajícího stavu

Obec nemá vybudovanou kanalizaci. Odpadní vody jsou likvidovány v bezodtokových jímkách s vyvážením na ČOV Kadaň – 5 km.

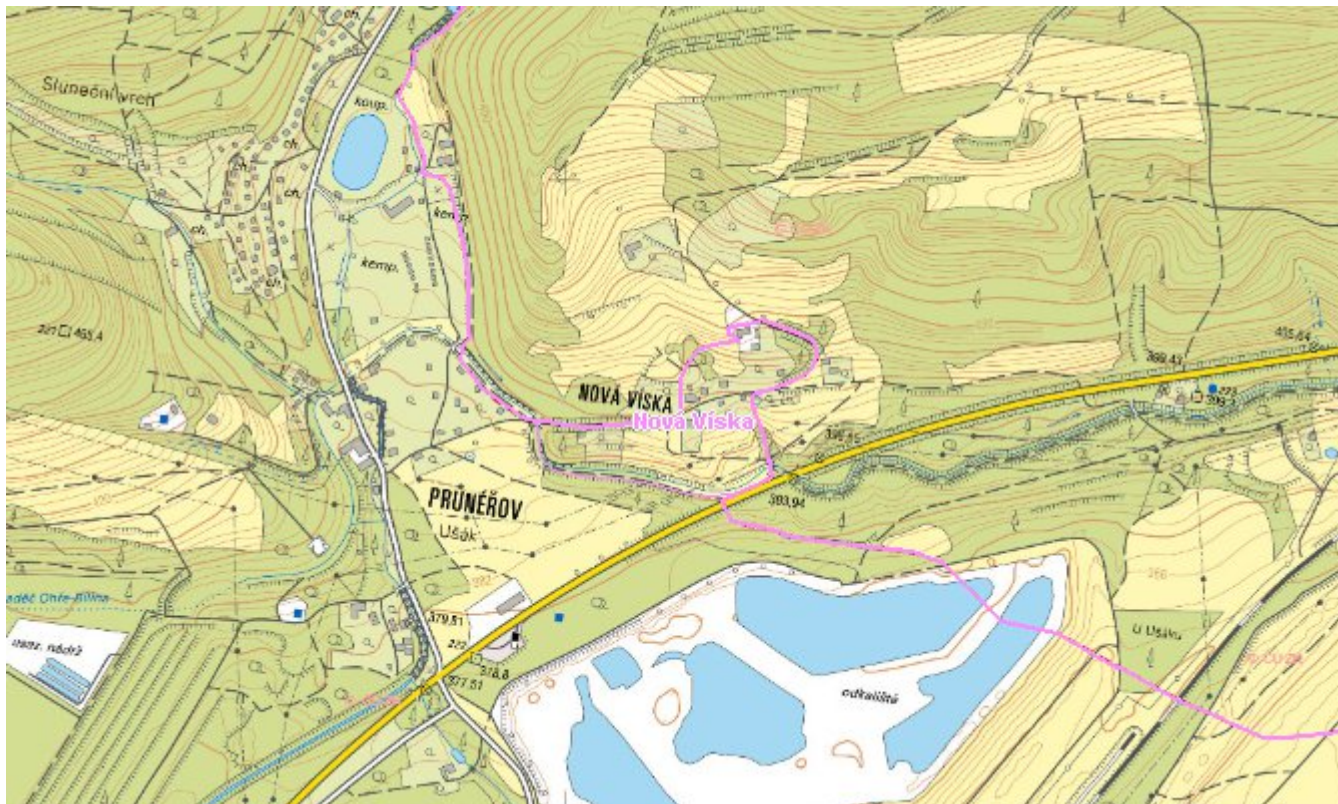
Dešťové vody odtékají volně po terénu do místní vodoteče.

## D.3 Kanalizace – popis návrhového stavu

V Nové Vísce se i nadále počítá s lokálním likvidováním odpadních vod.

V cílovém roce 2030 budou veškeré odpadní vody akumulované v bezodtokových jímkách likvidovány na čistírně odpadních vod Kadaň.

### Mapa



### Bodové objekty

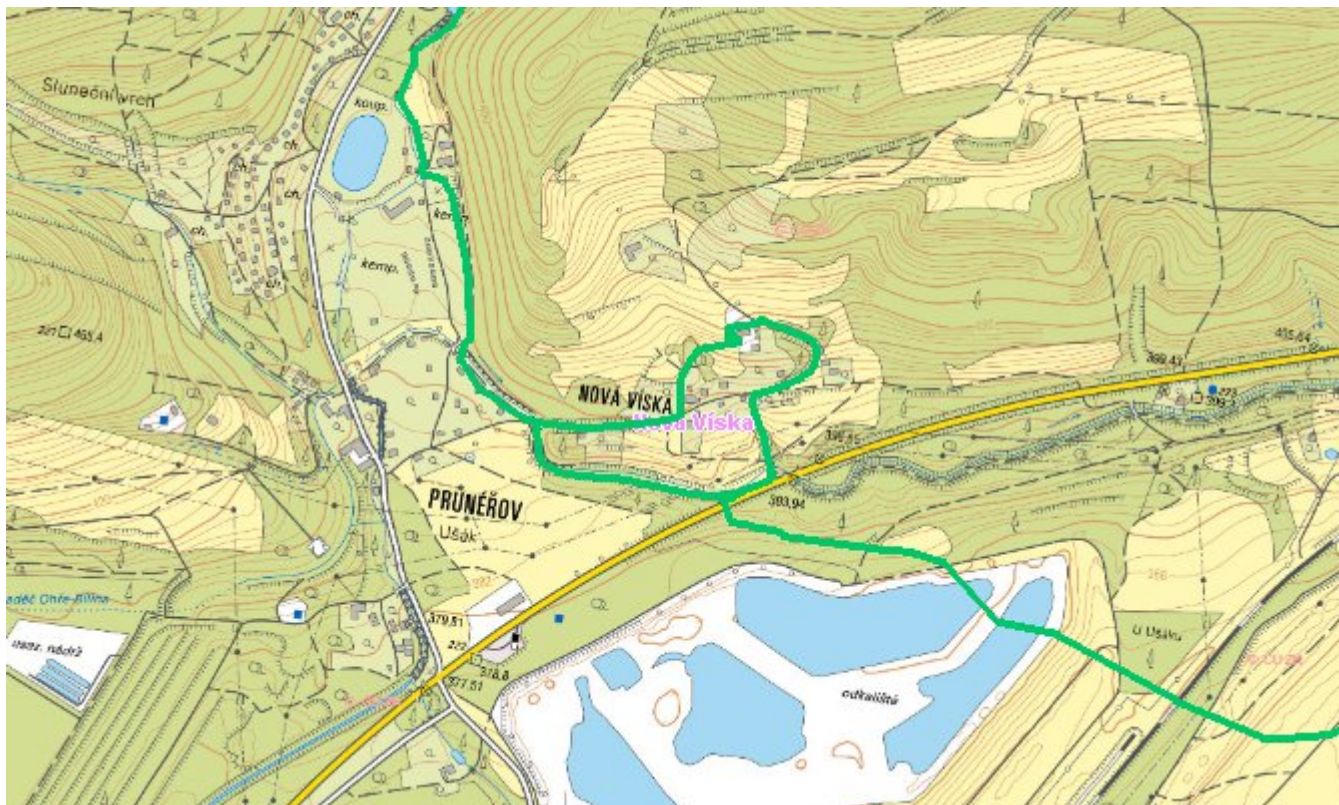
Ke kartě nejsou přiřazeny žádné bodové objekty typu kanalizace

## E. EKONOMICKÁ ČÁST

Předpokládané investiční náklady v letech 2018 - 2030 [tis. Kč]

Typ investice		
Vodovody	Kanalizace	Celkem
0,0	0,0	0,0

# Mapa



## F. VODOPRÁVNÍ ROZHODNUTÍ

Vodoprávní úřad	ČJ	Popis rozhodnutí	Výroky	Datum vydání	Soubory
Ústecký kraj	3558/ZPZ/2018/B-043.2	HC Kadaň, výstavba nové MVE na LB Kadaň	Nakládání s vodami , Nakládání s vodami , Stavební povolení k vodním dílům	26. 11. 2018	<a href="#">PDF</a> <a href="#">PDF</a>
Kadaň	ŽP- 8138/09	Stavební povolení, včetně nakládání s povrchovým vodami	Nakládání s vodami , Stavební povolení k vodním dílům , Stavební povolení k vodním dílům	2. 4. 2009	<a href="#">PDF</a>
Karlovy Vary	37415/10	Vodovod Karlovy Vary, 1. stavba, SO řady 09-01 - MVN Dlouhá Lomnice	Nakládání s vodami , Změna a zrušení povolení	23. 2. 2010	<a href="#">PDF</a>
Ústecký kraj	4464/ZPZ/14/B-035.2	HC Kadaň, výstavba nové MVE na levém břehu	Stavební povolení k vodním dílům	19. 2. 2015	<a href="#">PDF</a>
Kadaň	MUKK/40735/2012	Prunéřovský potok-PRO EPRU	Stavební povolení k vodním dílům	10. 10. 2012	<a href="#">PDF</a>
Kadaň	MUKK/51501/2011	HB Donínský potok ř.km 3.15-3.87	Stavební povolení k vodním dílům	9. 11. 2011	<a href="#">PDF</a>
Ústecký kraj	2976/ZPZ/14/B-033	MVE Želina	Nakládání s vodami , Nakládání s vodami , Nakládání s vodami , Stavební povolení k vodním dílům	10. 9. 2014	<a href="#">PDF</a>
Ústecký kraj	577/ZPZ/16/MŘ2016	Odkaliště Tušimice - schválení manipulačního řádu	Další opatření vodoprávního úřadu	17. 2. 2016	<a href="#">PDF</a>
Ústecký kraj	1786/ZPZ/18/MŘ.Že	Schválení manipulačního řádu Jez a MVE Želina	Další opatření vodoprávního úřadu	20. 6. 2018	<a href="#">PDF</a>
Karlovy Vary	37691/10	Vodovod Karlovy Vary, 1. stavba, SO řady 09-01 - MVN Dolní Dražov	Nakládání s vodami , Změna a zrušení povolení	23. 2. 2010	<a href="#">PDF</a>