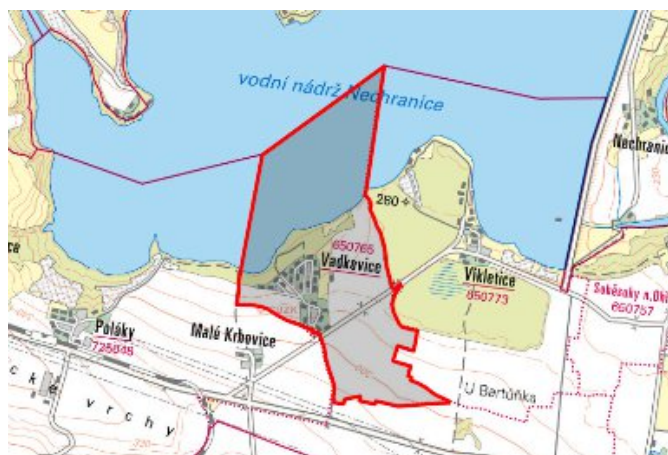


# Chbany - CZ042.3503.4204.0069.08

## A. OBEC

### Chbany

<b>Číslo obce PRVKUK</b>	0069
<b>Kód obce PRVKUK</b>	CZ042.3503.4204.0069
<b>Kód obce</b>	563081
<b>Číslo ORP (ČSÚ)</b> <b>Název ORP</b>	761 (4204) Kadaň



### Členění obce

<b>Úplný kód části obce PRVKUK</b>	<b>Název části obce</b>	<b>Kód části obce PRVKUK</b>	<b>Kód části obce RÚIAN</b>
CZ042.3503.4204.0069.08	Vadkovice	05076	50768

## B. CHARAKTERISTIKA OBCE

### B.1 Základní informace o obci

Místní část obce Chbany - Vadkovice leží jižně od Chomutova pod údolní nádrží Nechanice v nadmořských výškách 286 - 296 m n.m. Zástavba rodinnými domky a rekreačními objekty je soustředěná. Územím neprotéká žádná registrovaná vodoteč, náleží do povodí Ohře. Obec je zatížena výstavbou rekreačních objektů, které se stále rozšiřují.

### B.2 Demografický vývoj

<b>Bydlící obyvatelé</b>	<b>Počet bydlících obyvatel</b>					
	<b>2002</b>	<b>2005</b>	<b>2011</b>	<b>2018</b>	<b>2025</b>	<b>2030</b>
trvale bydlící	14	22	37	63	81	94
přechodně bydlící	314	475	665	700	758	800
<b>celkem</b>	<b>328</b>	<b>497</b>	<b>702</b>	<b>763</b>	<b>839</b>	<b>894</b>

## C. VODOVODY

### C.1 Počet obyvatel připojených na vodovod

Počet připojených obyvatel					
2002	2005	2011	2018	2025	2030
14	22	36	451	698	876

### C.2 Vodovody – popis stávajícího stavu

Obec Vadkovice je zásobována pitnou vodou ze skupinového vodovodu Chomutov-Jirkov-Kadaň OP-SK.CV.001, vodovodem OP-SK.CV.001.55. Zdrojem vody je VDJ Krásný Dvoreček 2x650 m<sup>3</sup> (403,12 / 399,86 m n.m.), který je zásobován z vodárenské soustavy Přísečnice. Majitelem vodovodu je Severočeská vodárenská společnost a.s. a provozovatelem jsou Severočeské vodovody a kanalizace, a.s.

### C.3 Vodovody – popis návrhového stavu

Vodovod je v dobrém technickém stavu a bez větších provozních problémů.

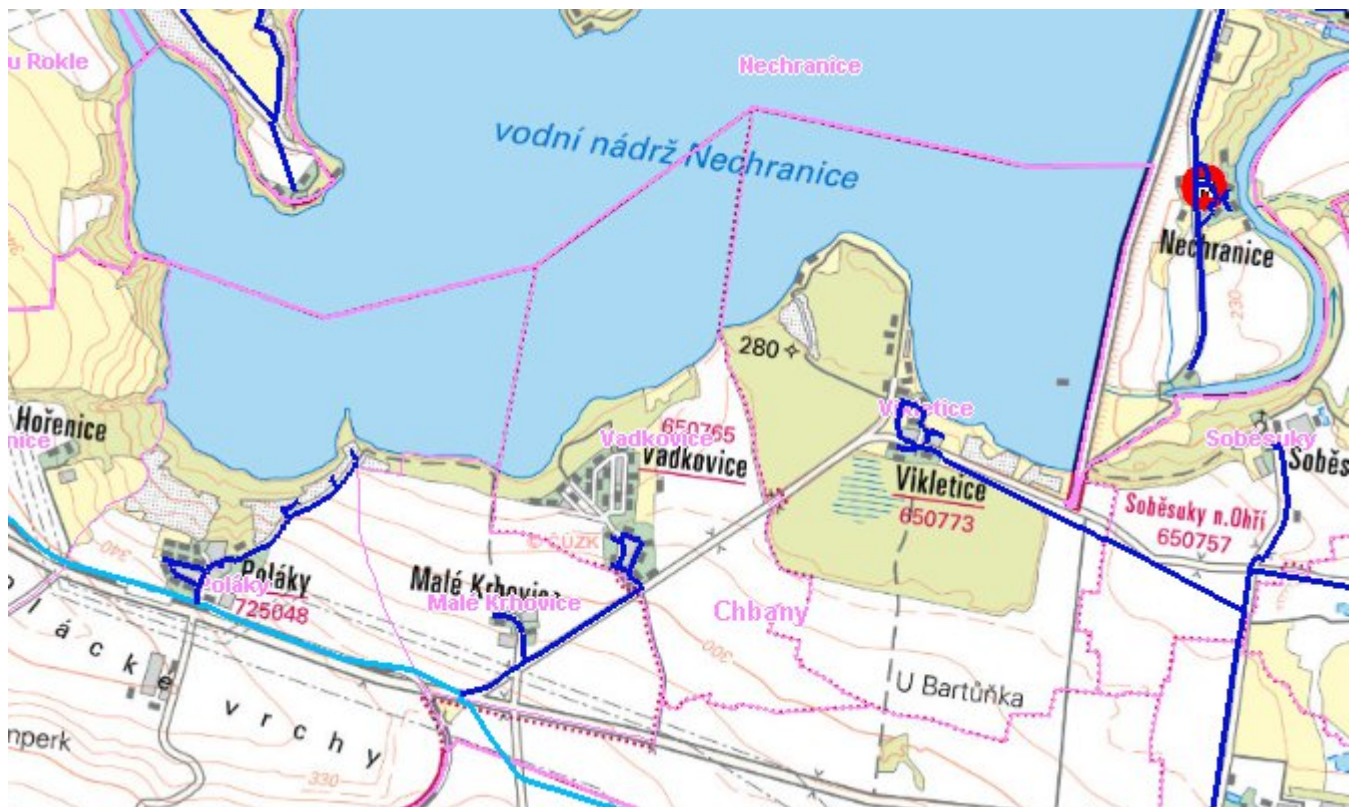
### C.4 Nouzové zásobování vodou za krizové situace

Pro zajištění krizového zásobování pitnou vodou je vytipována lokalita Holedeč – vrty 8,9,10,11 a Valov v okrese Louny.

Nouzové zásobování **pitnou vodou** bude zajišťováno dopravou pitné vody v množství maximálně 15 l/den×obyvatele cisternami v rámci závodu Severočeské vodovody a kanalizace, a.s. Zásobení pitnou vodou bude doplňováno balenou vodou.

Nouzové zásobování **užitkovou vodou** bude zajišťováno z vodovodu pro veřejnou potřebu. Při využívání zdrojů pro zásobení užitkovou vodou se bude postupovat podle pokynů územně příslušného hygienika.

## Mapa



## Bodové objekty

Ke kartě nejsou přiřazeny žádné bodové objekty typu vodovod

## D. KANALIZACE A ČOV

### D.1 Počet obyvatel připojených na ČOV

Počet připojených obyvatel					
2002	2005	2011	2018	2025	2030
0	0	36	0	0	0

### D.2 Kanalizace – popis stávajícího stavu

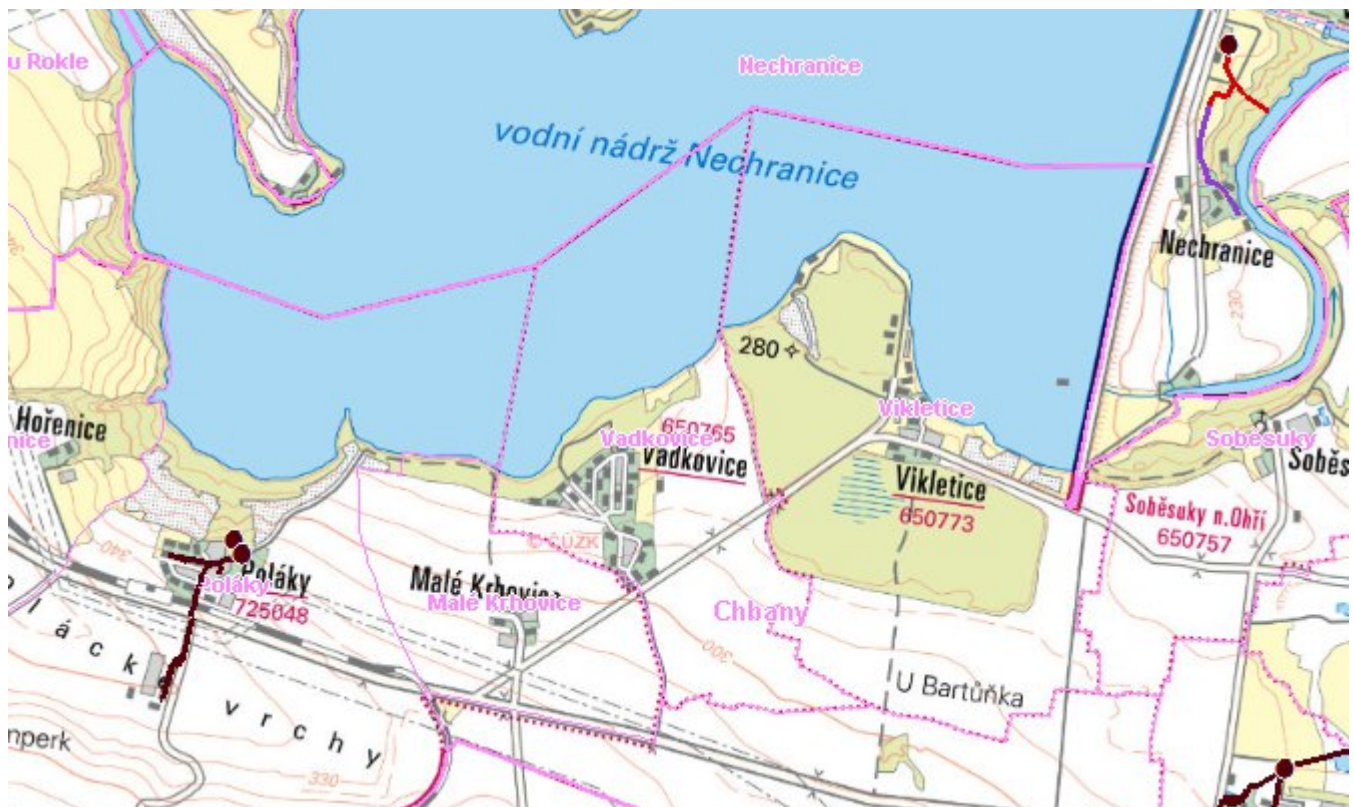
V obci není vybudovaná soustavná kanalizace, odpadní vody jsou likvidovány v bezodtokových jímkách s vyvážením na ČOV Kadaň – 10 km – 100% obyvatel.

Dešťové vody jsou odváděny po povrchu ve směru přirozeného sklonu terénu.

### D.3 Kanalizace – popis návrhového stavu

V cílovém roce 2030 zůstane zachován stávající způsob likvidace odpadních vod.

## Mapa



## Bodové objekty

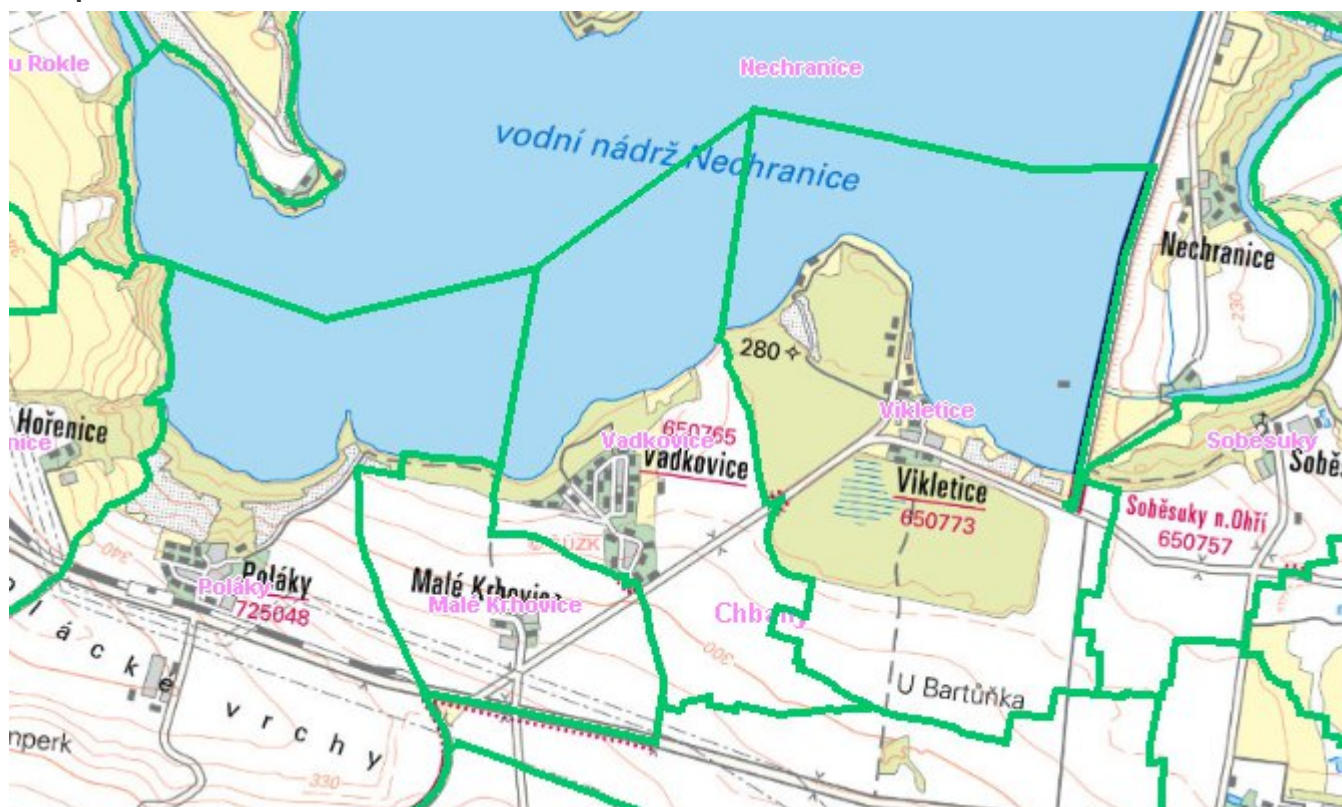
Ke kartě nejsou přiřazeny žádné bodové objekty typu kanalizace

## E. EKONOMICKÁ ČÁST

Předpokládané investiční náklady v letech 2018 - 2030 [tis. Kč]

Typ investice		
Vodovody	Kanalizace	Celkem
0,0	0,0	0,0

## Mapa



## F. VODOPRÁVNÍ ROZHODNUTÍ

Vodoprávní úřad	ČJ	Popis rozhodnutí	Výroky	Datum vydání	Soubory
Ústecký kraj	2511/ZPZ/15/A-095	VD Nechranice, povolení vzdouvání a akumulace	Nakládání s vodami	24. 8. 2015	<a href="#">PDF</a>