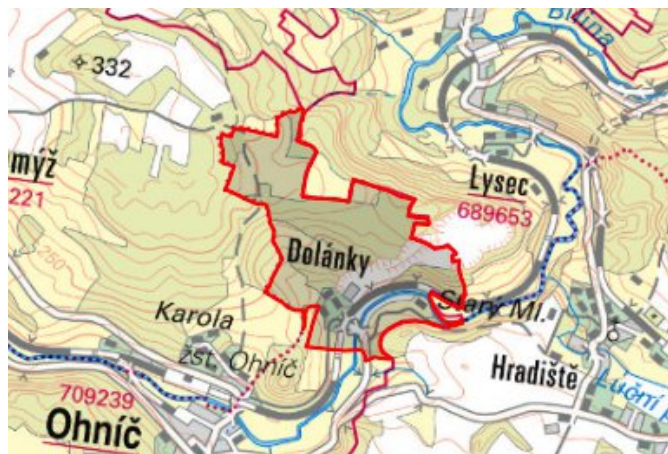


Ohnič - CZ042.3509.4201.0007.02 - návrhový stav k připomínkám 2022

A. OBEC

Ohnič

Číslo obce PRVKUK	0007
Kód obce PRVKUK	CZ042.3509.4201.0007
Kód obce	567761
Číslo ORP (ČSÚ) Název ORP	906 (4201) Bílina



Členění obce

Úplný kód části obce PRVKUK	Název části obce	Kód části obce PRVKUK	Kód části obce RÚIAN
CZ042.3509.4201.0007.02	Dolánky	10924	109240

B. CHARAKTERISTIKA OBCE

B.1 Základní informace o obci

Dolánky leží na úpatí Českého středohoří a v ochranném pásmu přírodních léčivých zdrojů Teplice – stupeň II.C. Zástavba je tvořena rodinnými a bytovými domy podél komunikací. Obec se rozkládá v nadmořské výšce 200 – 210 m n. m. Obcí protéká řeka Bílina. Obec náleží do povodí Ohře. Nárůst obyvatelstva se nepředpokládá. V obci jsou minimální pracovní příležitosti.

B.2 Demografický vývoj

Bydlící obyvatelé	Počet bydlících obyvatel					
	2002	2005	2011	2018	2025	2030
trvale bydlící	11	11	11	11	10	10
přechodně bydlící	0	0	0	0	0	0
celkem	11	11	11	11	10	10

C. VODOVODY

C.1 Počet obyvatel připojených na vodovod

Počet připojených obyvatel					
2002	2005	2011	2018	2025	2030
0	0	0	0	0	0

C.2 Vodovody – popis stávajícího stavu

V obci Dolánky není vodovod, trvale bydlící obyvatelé jsou zásobováni vodou je z domovních studní. Kvalita vody v těchto studních je dobrá a vydatnost je také dostačující.

C.3 Vodovody – popis návrhového stavu

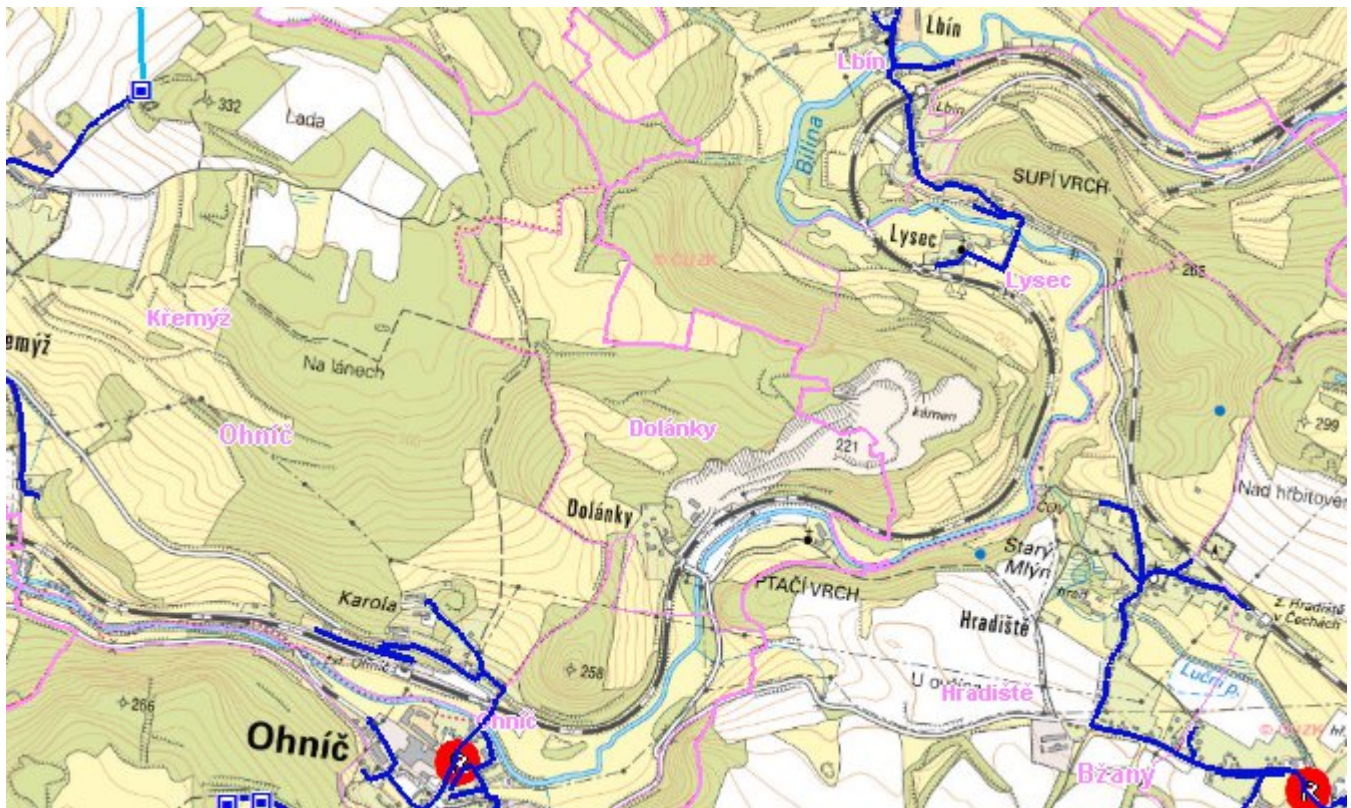
I nadále doporučujeme v obci Dolánky individuální zásobování vodou.

C.4 Nouzové zásobování vodou za krizové situace

Pro zajištění krizového zásobování pitnou vodou je vytipována lokalita Staré Fláje a Dubí - štola. Nouzové zásobování **pitnou vodou** bude zajišťováno dopravou pitné vody v množství maximálně 15 l/den×obyvatele cisternami v rámci závodu Severočeské vodovody a kanalizace, a.s. Nouzové zásobení pitnou vodou bude možno doplňovat balenou vodou.

Nouzové zásobování **užitkovou vodou** bude zajišťováno z domovních studní. Při využívání zdrojů pro zásobení užitkovou vodou se bude postupovat podle pokynů územně příslušného hygienika.

Mapa



Bodové objekty

Ke kartě nejsou přiřazeny žádné bodové objekty typu vodovod

D. KANALIZACE A ČOV

D.1 Počet obyvatel připojených na ČOV

Počet připojených obyvatel					
2002	2005	2011	2018	2025	2030
0	0	0	0	0	0

D.2 Kanalizace – popis stávajícího stavu

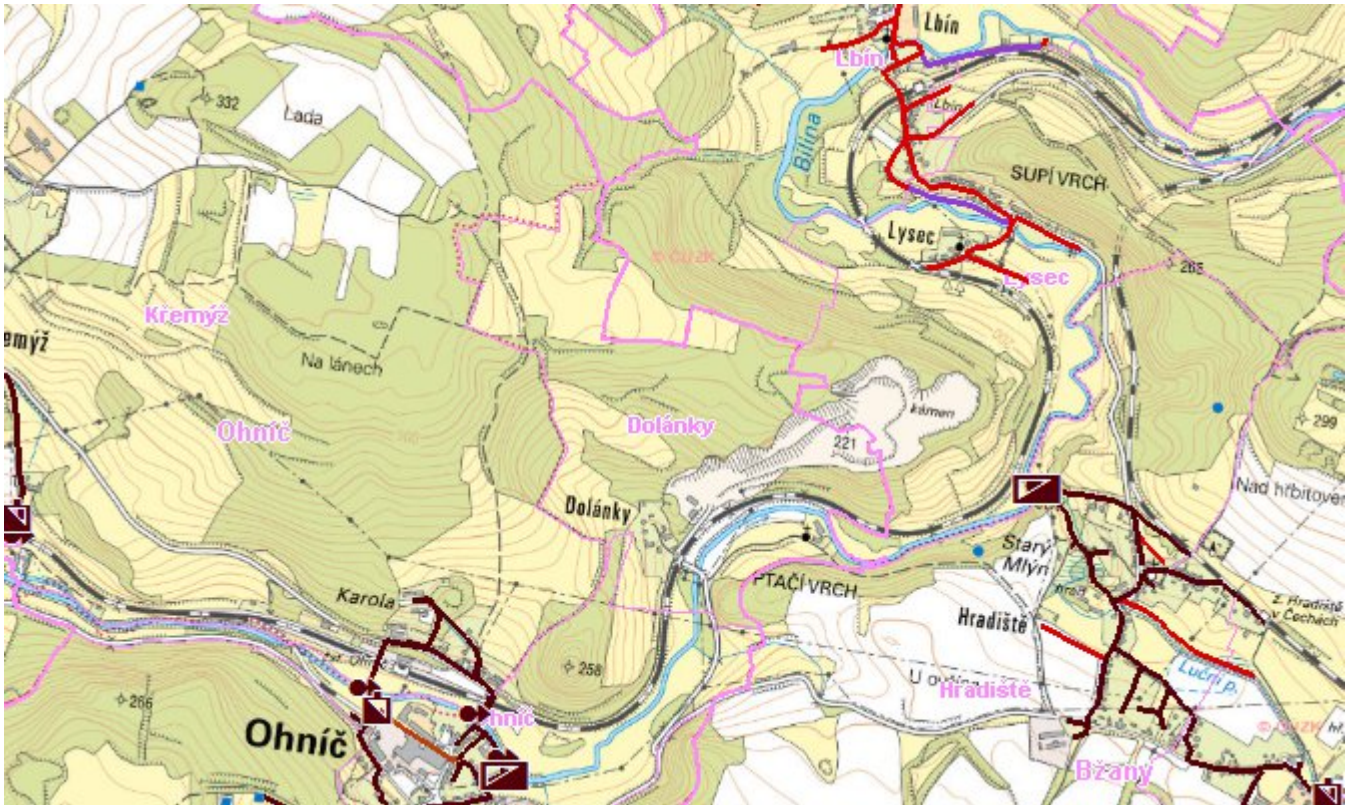
Obec Dolánky nemá kanalizační síť. Odpadní vody od 100 % trvale bydlících obyvatel jsou akumulovány v bezodtokých jímkách.

D.3 Kanalizace – popis návrhového stavu

V obci se i nadále uvažuje s individuálním likvidováním odpadních vod. Jedná se o území s řídkou zástavbou s malým počtem trvale žijících obyvatel.

V cílovém roce 2030 budou veškeré odpadní vody akumulované v bezodtokových jímkách likvidovány na čistírně odpadních vod Bílina.

Mapa



Bodové objekty

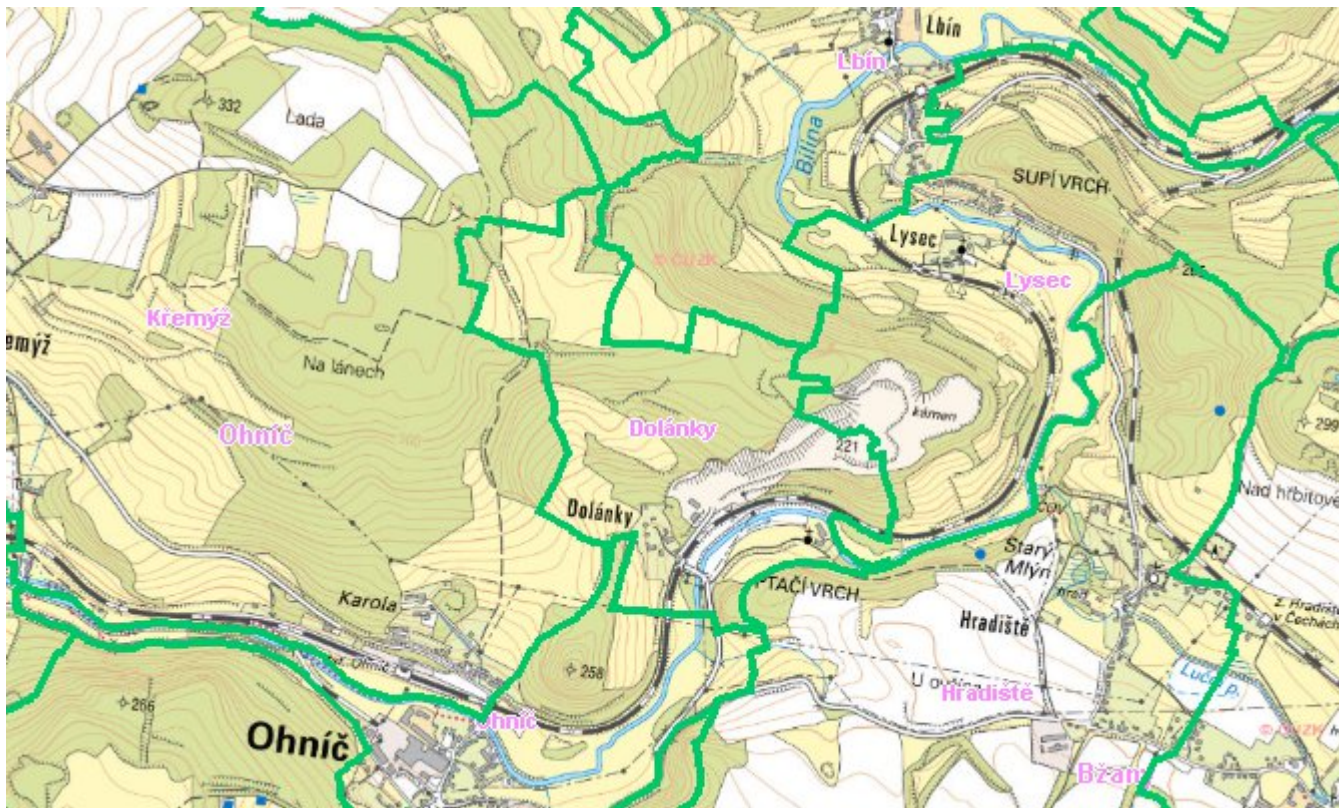
Ke kartě nejsou přiřazeny žádné bodové objekty typu kanalizace

E. EKONOMICKÁ ČÁST

Předpokládané investiční náklady v letech 2018 - 2030 [tis. Kč]

Typ investice		
Vodovody	Kanalizace	Celkem
0,0	0,0	0,0

Mapa



F. VODOPRÁVNÍ ROZHODNUTÍ

Vodoprávní úřad	Čj	Popis rozhodnutí	Výroky	Datum vydání	Soubory
Bílina	MUBI 1643/2020	Vybudování šterkové přehrážky v korytě toku bezejmenného pravostranného přítoku Bíliny, Ohnič (IDVT 010232874), sloužící k retenci splavenin, a tím k zamezení zanášení zatrubněného úseku toku v obci Ohnič.	Nakládání s vodami , Stavební povolení k vodním dílům	30. 1. 2020	PDF
Bílina	MUBI 1326/2020	povolení ke stavbě vodního díla podle ustanovení § 112 odst. 1 stavebního zákona " VD Tuchlovský rybník, Křemýž - rekonstrukce vodního díla " (dále jen „stavba“) na pozemcích p.č. 88, 89, 86/1, 91/1, 95/3, 95/2 a st.p.č. 248, 249 a 250	Stavební povolení k vodním dílům	10. 1. 2020	PDF