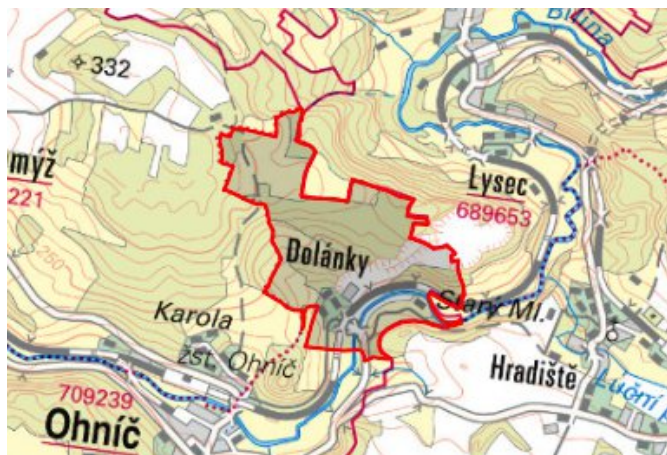


# Ohnič - CZ042.3509.4201.0007.02

## A. OBEC

### Ohnič

Číslo obce PRVKUK	0007
Kód obce PRVKUK	CZ042.3509.4201.0007
Kód obce	567761
Číslo ORP (ČSÚ) Název ORP	906 (4201) Bílina



### Členění obce

Úplný kód části obce PRVKUK	Název části obce	Kód části obce PRVKUK	Kód části obce RÚIAN
CZ042.3509.4201.0007.02	Dolánky	10924	109240

## B. CHARAKTERISTIKA OBCE

### B.1 Základní informace o obci

Dolánky leží na úpatí Českého středohoří a v ochranném pásmu přírodních léčivých zdrojů Teplice - stupeň II.C. Zástavba je tvořena rodinnými a bytovými domy podél komunikací. Obec se rozkládá v nadmořské výšce 200 - 210 m n. m. Jedná se o obec do 20 trvale bydlících obyvatel. Obcí protéká řeka Bílina. Obec náleží do povodí Ohře. Nárůst obyvatelstva se nepředpokládá. V obci jsou minimální pracovní příležitosti.

### B.2 Demografický vývoj

Bydlící obyvatelé	Počet bydlících obyvatel					
	2002	2005	2011	2018	2025	2030
trvale bydlící	11	11	11	11	-	-
přechodně bydlící	0	0	0	0	-	-
<b>celkem</b>	<b>11</b>	<b>11</b>	<b>11</b>	<b>11</b>	-	-

## C. VODOVODY

### C.1 Počet obyvatel připojených na vodovod

Počet připojených obyvatel					
2002	2005	2011	2018	2025	2030
0	0	0	0	-	-

### C.2 Vodovody – popis stávajícího stavu

V obci Dolánky není vodovod, trvale bydlící obyvatelé jsou zásobováni vodou je z domovních studní. Kvalita vody v těchto studních je dobrá a vydatnost je také dostačující.

### C.3 Vodovody – popis návrhového stavu

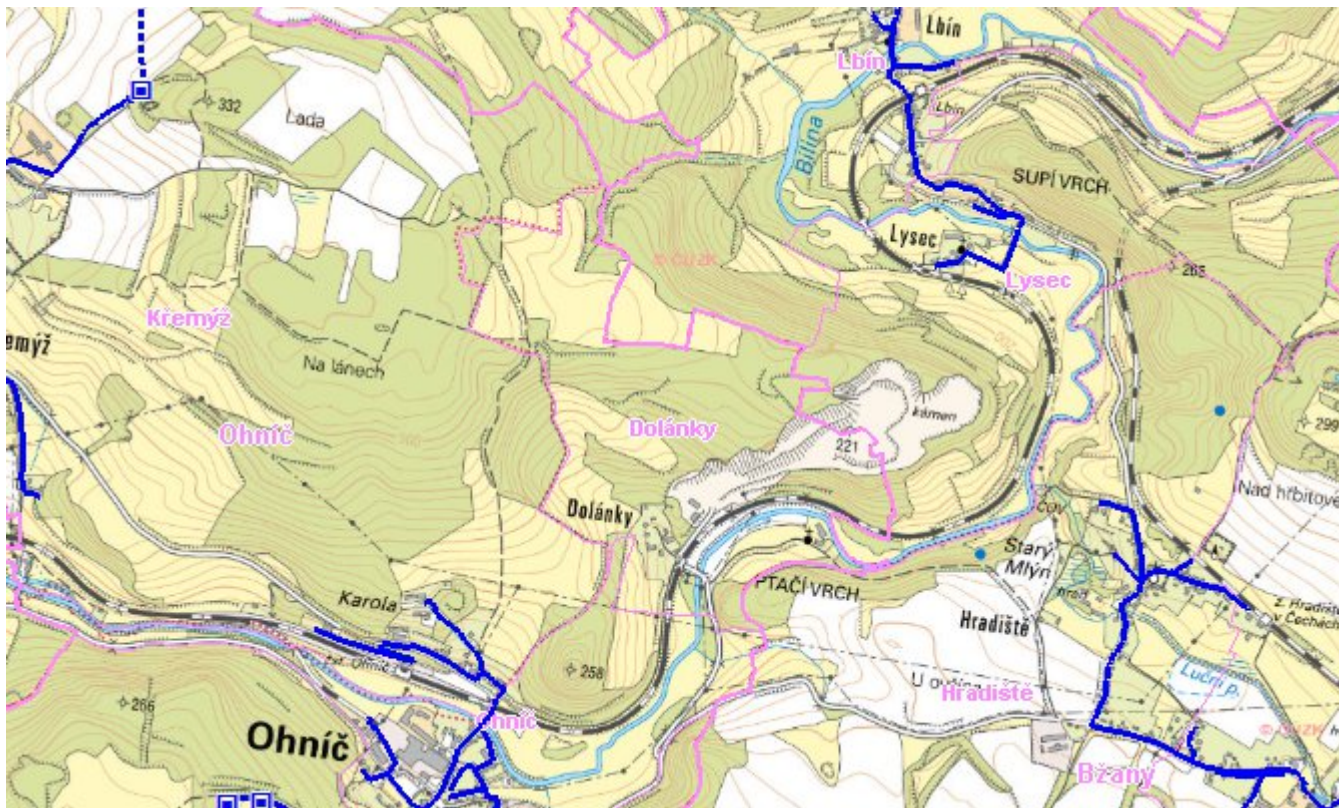
I nadále doporučujeme v obci Dolánky individuální zásobování vodou.

### C.4 Nouzové zásobování vodou za krizové situace

Pro zajištění krizového zásobování pitnou vodou je vytipována lokalita Staré Fláje a Dubí - štola. Nouzové zásobování **pitnou vodou** bude zajišťováno dopravou pitné vody v množství maximálně 15 l/den×obyvatele cisternami v rámci závodu Severočeské vodovody a kanalizace, a.s. Nouzové zásobení pitnou vodou bude možno doplňovat balenou vodou.

Nouzové zásobování **užitkovou vodou** bude zajišťováno z domovních studní. Při využívání zdrojů pro zásobení užitkovou vodou se bude postupovat podle pokynů územně příslušného hygienika.

## Mapa



## Bodové objekty

Ke kartě nejsou přiřazeny žádné bodové objekty typu vodovod

## D. KANALIZACE A ČOV

### D.1 Počet obyvatel připojených na ČOV

Počet připojených obyvatel					
2002	2005	2011	2018	2025	2030
0	0	0	0	-	-

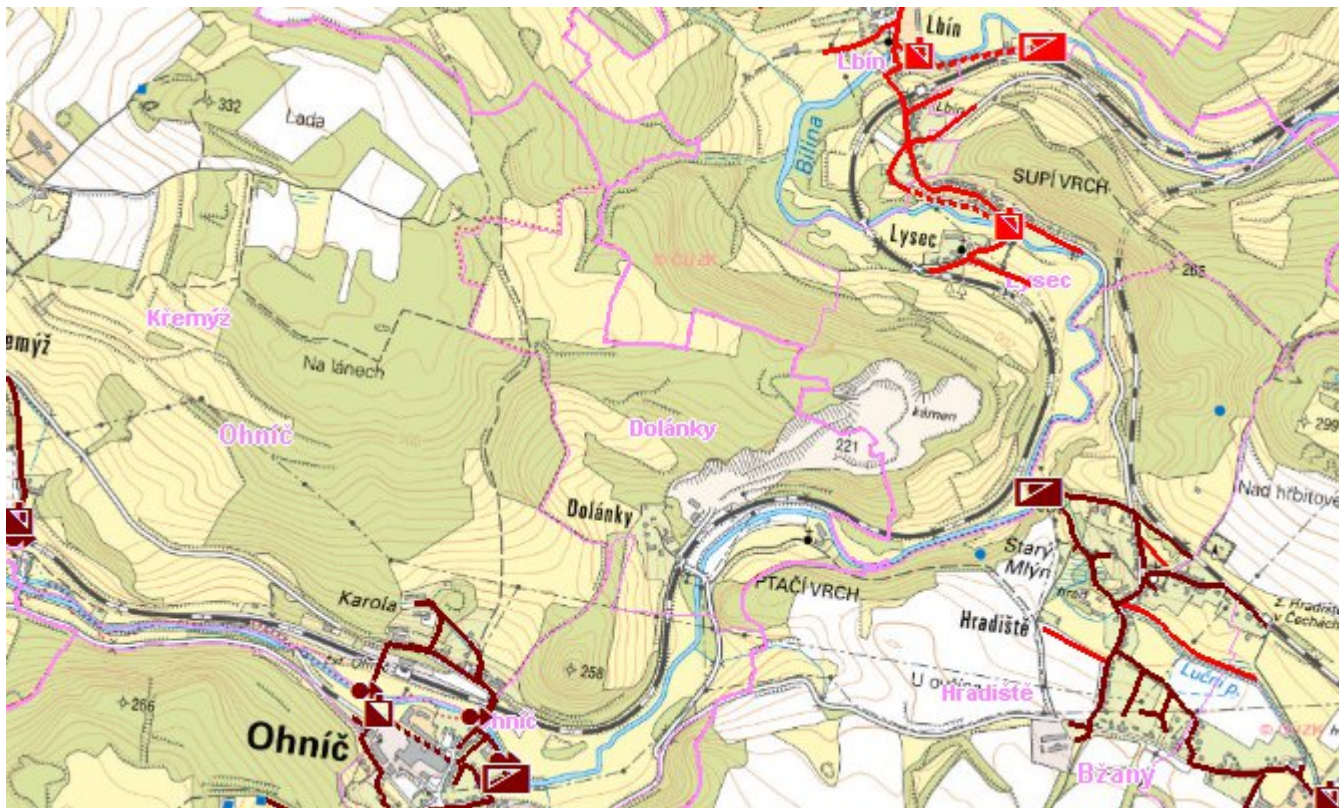
### D.2 Kanalizace – popis stávajícího stavu

Obec Dolánky nemá kanalizační síť. Odpadní vody od 100 % trvale bydlících obyvatel jsou akumulovány v bezodtokých jímkách s vyvážením na pole.

### D.3 Kanalizace – popis návrhového stavu

S ohledem na velikost obce Dolánky není investičně výhodné budovat kanalizační síť a ČOV. Po roce 2021 navrhujeme rekonstrukci stávajících bezodtokových jímek s vyvážením na ČOV Bílina.

## Mapa



## Bodové objekty

Ke kartě nejsou přiřazeny žádné bodové objekty typu kanalizace

## E. EKONOMICKÁ ČÁST

Předpokládané investiční náklady v letech 2018 - 2030 [tis. Kč]

Typ investice		
Vodovody	Kanalizace	Celkem
0,0	0,0	0,0

# Mapa

