


Domašín - CZ042.3503.4204.0068.01

A. OBEC

Domašín

Číslo obce PRVKUK	0068
Kód obce PRVKUK	CZ042.3503.4204.0068
Kód obce	563048
Číslo ORP (ČSÚ) Název ORP	761 (4204) Kadaň



Členění obce

Úplný kód části obce PRVKUK	Název části obce	Kód části obce PRVKUK	Kód části obce RÚIAN
CZ042.3503.4204.0068.01	Domašín	03069	30694

B. CHARAKTERISTIKA OBCE

B.1 Základní informace o obci

Domašín leží severně od Klášterce nad Ohří v nadmořských výškách 560,00 - 580,0 m n.m. Zástavba rodinnými domy je soustředěná. Územím neprotéká žádný registrovaný potok, náleží do povodí Ohře a leží v CHOPAV Krušné hory. Obyvatelé pracují v menší míře v zemědělství (jeden areál zemědělské výroby). Rozvoj obce se nepředpokládá, pouze v oblasti individuální rekreace.

B.2 Demografický vývoj

Bydlící obyvatelé	Počet bydlících obyvatel					
	2002	2005	2011	2018	2025	2030
trvale bydlící	17	15	19	18	17	17
přechodně bydlící	24	24	0	0	0	0
celkem	41	39	19	18	17	17

C. VODOVODY

C.1 Počet obyvatel připojených na vodovod

Počet připojených obyvatel					
2002	2005	2011	2018	2025	2030
17	15	13	13	13	13

C.2 Vodovody – popis stávajícího stavu

Obec Domašín je zásobována pitnou vodou z místního vodovodu Louchov OP-M-CV.011 vodovodem OP-M-CV.011.1. Zdrojem vody je Vodárenská soustava Přísečnice. Z ÚV Hradiště je přiváděna voda výtlačným řadem DN 100 do VDJ Louchov I. 1x250 m³ (528,30 / 525,15 m n.m.). Odtud je voda čerpána do VDJ Louchov II. 2x150 m³ (630,05 / 626,35 m n. m). Z VDJ Louchov II je voda vedena přes obec Louchov do VDJ Domašín PK 1x30 m³ (574,00 / 525,15 m n.m.), a dále do obce Domašín. Majitelem vodárenského zařízení je Severočeská vodárenská společnost a.s. a majetek provozují Severočeské vodovody a kanalizace, a.s.

C.3 Vodovody – popis návrhového stavu

Vodovod je v dobrém technickém stavu a bez větších provozních problémů.


C.4 Nouzové zásobování vodou za krizové situace

Pro zajištění krizového zásobování pitnou vodou je vytipována lokalita Holedeč - vrty 8,9,10,11 a Valov v okrese Louny.

Nouzové zásobování **pitnou vodou** bude zajišťováno dopravou pitné vody v množství maximálně 15 l/den×obyvatele cisternami v rámci závodu Severočeské vodovody a kanalizace, a.s. Zásobení pitnou vodou bude doplňováno balenou vodou.

Nouzové zásobování **užitkovou vodou** bude zajišťováno z vodovodu pro veřejnou potřebu. Při využívání zdrojů pro zásobení užitkovou vodou se bude postupovat podle pokynů územně příslušného hygienika.

Mapa



Bodové objekty

Typ	Stav	Identifikátor	Popis	Objem	Objem - popis	Usnesení
Vodojem zemní	Stav	VDJ.CV 011/3	VD.CV.011/3 Domašín PK		1x30 m3	PRVK\2021

D. KANALIZACE A ČOV

D.1 Počet obyvatel připojených na ČOV

Počet připojených obyvatel					
2002	2005	2011	2018	2025	2030
0	0	0	0	0	0

D.2 Kanalizace – popis stávajícího stavu

V obci není kanalizace ani ČOV, odpadní vody jsou likvidovány v septických se vsakováním - 50% obyvatel a bezodtokových jímkách - 50% s odvozem na ČOV Klášterec nad Ohří.


Dešťové vody jsou odváděny systémem struh, příkopů a propustků a vsakovány do terénu.

D.3 Kanalizace – popis návrhového stavu

V územním plánu je navržena splašková gravitační kanalizace a ČOV, případná realizace návrhu se nepředpokládá do roku 2030.

V cílovém roce 2030 zůstane zachován stávající způsob likvidace odpadních vod. Odvádění dešťových vod bude i nadále řešeno stávajícím způsobem.

Mapa



Bodové objekty


Typ	Stav	Identifikátor	Popis	Kapacita	Kapacita - popis	Usnesení
ČOV	Návrh		ČOV Domašín			PRVK\2021

E. EKONOMICKÁ ČÁST

Předpokládané investiční náklady v letech 2018 - 2030 [tis. Kč]

Typ investice		
Vodovody	Kanalizace	Celkem
0,0	0,0	0,0

Mapa



F. VODOPRÁVNÍ ROZHODNUTÍ

Vodoprávní úřad	ČJ	Popis rozhodnutí	Výroky	Datum vydání	Soubory
-----------------	----	------------------	--------	--------------	---------